

MEMORIAL DESCRITIVO

Distrito de São Pedro da Garça
Município de Montes Claros-MG
Lei Estadual 2.764, de 30/12/1962

Área: 23.846,3005 ha

Perímetro: 99.822,10 m


Inicia-se a descrição deste perímetro no vértice **P01**, de coordenadas **N 8.217.817,85m** e **E 613.317,37m**; deste segue limitando com o DISTRITO DE APARECIDA DO MUNDO NOVO com os seguintes azimutes e distâncias, **C96°47'17"** e de 15,17 m até o vértice **P02**, de coordenadas **N 8.217.816,06m** e **E 613.332,44m**; **140°22'33"** e de 19,77 m até o vértice **P03**, de coordenadas **N 8.217.800,82m** e **E 613.345,05m**; **145°46'40"** e de 21,78 m até o vértice **P04**, de coordenadas **N 8.217.782,82m** e **E 613.357,30m**; **128°29'22"** e de 26,27 m até o vértice **P05**, de coordenadas **N 8.217.766,47m** e **E 613.377,86m**; **100°45'46"** e de 27,14 m até o vértice **P06**, de coordenadas **N 8.217.761,40m** e **E 613.404,52m**; **127°13'05"** e de 16,78 m até o vértice **P07**, de coordenadas **N 8.217.751,25m** e **E 613.417,88m**; **130°50'15"** e de 28,49 m até o vértice **P08**, de coordenadas **N 8.217.732,62m** e **E 613.439,44m**; **101°56'25"** e de 24,87 m até o vértice **P09**, de coordenadas **N 8.217.727,47m** e **E 613.463,77m**; **93°08'56"** e de 20,51 m até o vértice **P10**, de coordenadas **N 8.217.726,35m** e **E 613.484,25m**; **89°42'42"** e de 15,33 m até o vértice **P11**, de coordenadas **N 8.217.726,42m** e **E 613.499,57m**; **125°14'27"** e de 17,53 m até o vértice **P12**, de coordenadas **N 8.217.716,31m** e **E 613.513,89m**; **158°36'59"** e de 16,96 m até o vértice **P13**, de coordenadas **N 8.217.700,52m** e **E 613.520,07m**; **186°36'06"** e de 23,75 m até o vértice **P14**, de coordenadas **N 8.217.676,92m** e **E 613.517,34m**; **218°10'24"** e de 23,32 m até o vértice **P15**, de coordenadas **N 8.217.658,59m** e **E 613.502,93m**; **125°03'31"** e de 22,41 m até o vértice **P16**, de coordenadas **N 8.217.645,72m** e **E 613.521,28m**; **130°58'34"** e de 29,44 m até o vértice **P17**, de coordenadas **N 8.217.626,41m** e **E 613.543,50m**; **65°16'04"** e de 27,13 m até o vértice **P18**, de coordenadas **N 8.217.637,77m** e **E 613.568,15m**; **29°04'56"** e de 25,49 m até o vértice **P19**, de coordenadas **N 8.217.660,04m** e **E 613.580,54m**; **51°36'42"** e de 14,72 m até o vértice **P20**, de coordenadas **N 8.217.669,18m** e **E 613.592,08m**; **127°36'26"** e de 30,80 m até o vértice **P21**, de coordenadas **N 8.217.650,39m** e **E 613.616,48m**; **141°45'55"** e de 29,76 m até o vértice **P22**, de coordenadas **N 8.217.627,01m** e **E 613.634,89m**; **146°19'31"** e de 25,13 m até o vértice **P23**, de coordenadas **N 8.217.606,10m** e **E 613.648,83m**; **119°40'24"** e de 35,15 m até o vértice **P24**, de coordenadas **N 8.217.588,69m** e **E 613.679,37m**; **87°15'22"** e de 41,16 m até o vértice **P25**, de coordenadas **N 8.217.590,66m** e **E 613.720,48m**; **94°58'17"** e de 38,81 m até o vértice **P26**, de coordenadas **N 8.217.587,30m** e **E 613.759,15m**; **84°22'32"** e de 33,31 m até o vértice **P27**, de coordenadas **N 8.217.590,57m** e **E 613.792,30m**; **68°06'53"** e de 30,86 m até o vértice **P28**, de coordenadas **N 8.217.602,07m** e **E 613.820,94m**; **56°58'48"** e de 26,48 m até o vértice **P29**, de coordenadas **N 8.217.616,50m** e **E 613.843,14m**; **42°01'45"** e de 37,95 m até o vértice **P30**, de coordenadas **N 8.217.644,68m** e **E 613.868,54m**; **45°00'53"** e de 31,48 m até o vértice **P31**, de coordenadas **N 8.217.666,93m** e **E 613.890,81m**; **37°34'04"** e de 30,62 m até o vértice **P32**, de coordenadas **N 8.217.691,21m** e **E 613.909,48m**; **64°54'51"** e de 12,04 m até o vértice **P33**, de coordenadas **N 8.217.696,31m** e **E 613.920,38m**; **104°35'10"** e de 16,52 m até o vértice **P34**, de coordenadas **N 8.217.692,15m** e **E 613.936,37m**; **64°28'52"** e de 18,40 m até o vértice **P35**, de coordenadas **N 8.217.700,08m** e **E 613.952,97m**; **31°19'14"** e de 18,19 m até o vértice **P36**, de coordenadas **N 8.217.715,62m** e **E 613.962,43m**; **107°09'11"** e de 11,18 m até o vértice **P37**, de coordenadas **N 8.217.712,32m** e **E 613.973,11m**; **169°41'50"** e de 14,83 m até o vértice **P38**, de coordenadas **N 8.217.697,73m** e **E 613.975,76m**; **194°41'27"** e de 16,42 m até o vértice **P39**, de coordenadas **N 8.217.681,84m** e **E 613.971,60m**; **159°51'53"** e de 22,08 m até o vértice **P40**, de coordenadas **N 8.217.661,12m** e **E 613.979,19m**; **96°57'34"** e de 15,93 m até o vértice **P41**, de coordenadas **N 8.217.659,19m** e **E 613.995,01m**; **67°52'29"** e de 31,38 m até o vértice **P42**, de coordenadas **N 8.217.671,00m** e **E 614.024,08m**; **84°41'45"** e de 26,41 m até o vértice **P43**, de coordenadas **N 8.217.673,45m** e **E 614.050,37m**; **88°03'35"** e de 19,64 m até o vértice **P44**, de coordenadas **N 8.217.674,11m** e **E 614.070,00m**; **134°59'52"** e de 28,81 m até o vértice **P45**, de coordenadas **N 8.217.653,74m** e **E 614.090,37m**; **177°56'54"** e de 30,29 m até o vértice **P46**, de coordenadas **N 8.217.623,47m** e **E 614.091,45m**; **199°34'51"** e de 18,22 m até o vértice **P47**, de coordenadas **N 8.217.606,30m** e **E 614.085,35m**; **161°09'29"** e de 32,20 m até o vértice **P48**, de coordenadas **N 8.217.575,83m** e **E 614.095,74m**; **176°01'42"** e de 46,26 m até o vértice **P49**, de coordenadas **N 8.217.529,68m** e **E 614.098,95m**; **173°17'32"** e de 19,07 m até o vértice **P50**, de coordenadas **N 8.217.510,74m** e **E 614.101,18m**; **209°04'55"** e de 27,00 m até o vértice **P51**, de coordenadas **N 8.217.487,14m** e **E 614.088,05m**; **192°32'36"** e de 30,79 m até o vértice **P52**, de coordenadas **N 8.217.457,09m** e **E 614.081,37m**; **188°54'28"** e de 27,21 m até o vértice **P53**, de coordenadas **N 8.217.430,20m** e **E 614.077,15m**; **173°21'33"** e de 25,77 m até o vértice **P54**, de coordenadas **N 8.217.404,61m** e **E 614.080,13m**; **94°18'13"** e de 23,41 m até o vértice **P55**, de coordenadas **N 8.217.402,85m** e **E 614.103,48m**; **62°45'56"** e de 21,71 m até o vértice **P56**, de coordenadas **N 8.217.412,79m** e **E 614.122,78m**; **117°53'43"** e de 11,34 m até o vértice **P57**, de coordenadas **N 8.217.407,49m** e **E 614.132,80m**; **68°06'56"** e de 12,09 m até o vértice **P58**, de coordenadas **N 8.217.411,99m** e **E 614.144,02m**; **119°15'27"** e de 10,89 m até o vértice **P59**, de coordenadas **N 8.217.406,67m** e **E 614.153,52m**; **163°06'58"** e de 26,67 m até o vértice **P60**, de coordenadas **N 8.217.381,15m** e **E 614.161,27m**; **150°45'35"** e de 26,18 m até o vértice **P61**, de coordenadas **N 8.217.358,30m** e **E 614.174,06m**; **170°28'57"** e de 37,76 m até o vértice **P62**, de coordenadas **N 8.217.321,06m** e **E 614.180,30m**; **197°18'06"** e de 32,02 m até o vértice **P63**, de coordenadas **N 8.217.290,49m** e **E 614.170,78m**; **203°44'34"** e de 39,02 m até o vértice **P64**, de coordenadas **N 8.217.254,78m** e **E 614.155,07m**; **181°20'43"** e de 23,94 m até o vértice **P65**, de coordenadas **N 8.217.230,85m** e **E 614.154,51m**; **96°48'48"** e de

22,90 m até o vértice **P66**, de coordenadas **N 8.217.228,13m** e **E 614.177,25m**; 37°56'42" e de 16,51 m até o vértice **P67**, de coordenadas **N 8.217.241,15m** e **E 614.187,40m**; 39°31'14" e de 39,43 m até o vértice **P68**, de coordenadas **N 8.217.271,56m** e **E 614.212,49m**; 58°11'59" e de 26,88 m até o vértice **P69**, de coordenadas **N 8.217.285,73m** e **E 614.235,33m**; 77°36'37" e de 27,32 m até o vértice **P70**, de coordenadas **N 8.217.291,59m** e **E 614.262,01m**; 77°44'31" e de 31,62 m até o vértice **P71**, de coordenadas **N 8.217.298,30m** e **E 614.292,91m**; 109°39'51" e de 38,05 m até o vértice **P72**, de coordenadas **N 8.217.285,50m** e **E 614.328,75m**; 157°21'11" e de 12,72 m até o vértice **P73**, de coordenadas **N 8.217.273,76m** e **E 614.333,64m**; 187°28'43" e de 22,49 m até o vértice **P74**, de coordenadas **N 8.217.251,46m** e **E 614.330,71m**; 231°32'55" e de 20,23 m até o vértice **P75**, de coordenadas **N 8.217.238,88m** e **E 614.314,87m**; 172°23'46" e de 14,40 m até o vértice **P76**, de coordenadas **N 8.217.224,60m** e **E 614.316,77m**; 92°21'54" e de 24,26 m até o vértice **P77**, de coordenadas **N 8.217.223,60m** e **E 614.341,02m**; 132°48'19" e de 16,40 m até o vértice **P78**, de coordenadas **N 8.217.212,46m** e **E 614.353,05m**; 161°28'56" e de 16,40 m até o vértice **P79**, de coordenadas **N 8.217.196,91m** e **E 614.358,26m**; 151°49'43" e de 21,12 m até o vértice **P80**, de coordenadas **N 8.217.178,29m** e **E 614.368,23m**; 137°38'15" e de 19,41 m até o vértice **P81**, de coordenadas **N 8.217.163,95m** e **E 614.381,31m**; 128°06'09" e de 41,23 m até o vértice **P82**, de coordenadas **N 8.217.138,51m** e **E 614.413,75m**; 137°41'39" e de 28,55 m até o vértice **P83**, de coordenadas **N 8.217.117,40m** e **E 614.432,97m**; 170°33'38" e de 17,92 m até o vértice **P84**, de coordenadas **N 8.217.099,72m** e **E 614.435,90m**; 194°14'39" e de 18,50 m até o vértice **P85**, de coordenadas **N 8.217.081,79m** e **E 614.431,35m**; 176°15'54" e de 19,49 m até o vértice **P86**, de coordenadas **N 8.217.062,34m** e **E 614.432,62m**; 160°52'27" e de 21,58 m até o vértice **P87**, de coordenadas **N 8.217.041,94m** e **E 614.439,69m**; 120°02'46" e de 31,32 m até o vértice **P88**, de coordenadas **N 8.217.026,26m** e **E 614.466,80m**; 66°31'08" e de 26,63 m até o vértice **P89**, de coordenadas **N 8.217.036,87m** e **E 614.491,22m**; 58°02'55" e de 25,26 m até o vértice **P90**, de coordenadas **N 8.217.050,24m** e **E 614.512,66m**; 132°47'16" e de 25,21 m até o vértice **P91**, de coordenadas **N 8.217.033,12m** e **E 614.531,16m**; 166°50'17" e de 21,03 m até o vértice **P92**, de coordenadas **N 8.217.012,64m** e **E 614.535,95m**; 138°08'46" e de 25,36 m até o vértice **P93**, de coordenadas **N 8.216.993,75m** e **E 614.552,87m**; 134°07'54" e de 16,81 m até o vértice **P94**, de coordenadas **N 8.216.982,04m** e **E 614.564,94m**; 162°36'46" e de 18,85 m até o vértice **P95**, de coordenadas **N 8.216.964,06m** e **E 614.570,57m**; 164°47'16" e de 24,33 m até o vértice **P96**, de coordenadas **N 8.216.940,58m** e **E 614.576,95m**; 191°25'45" e de 23,78 m até o vértice **P97**, de coordenadas **N 8.216.917,27m** e **E 614.572,24m**; 126°15'36" e de 24,01 m até o vértice **P98**, de coordenadas **N 8.216.903,07m** e **E 614.591,60m**; 99°13'41" e de 22,60 m até o vértice **P99**, de coordenadas **N 8.216.899,44m** e **E 614.613,91m**; 118°47'01" e de 12,91 m até o vértice **P100**, de coordenadas **N 8.216.893,23m** e **E 614.625,23m**; 168°01'07" e de 12,86 m até o vértice **P101**, de coordenadas **N 8.216.880,65m** e **E 614.627,90m**; 215°18'44" e de 20,09 m até o vértice **P102**, de coordenadas **N 8.216.864,25m** e **E 614.616,28m**; 202°18'35" e de 12,09 m até o vértice **P103**, de coordenadas **N 8.216.853,07m** e **E 614.611,69m**; 148°16'03" e de 19,03 m até o vértice **P104**, de coordenadas **N 8.216.836,88m** e **E 614.621,70m**; 137°59'11" e de 12,95 m até o vértice **P105**, de coordenadas **N 8.216.827,26m** e **E 614.630,37m**; 44°52'16" e de 12,90 m até o vértice **P106**, de coordenadas **N 8.216.836,40m** e **E 614.639,47m**; 26°35'21" e de 21,96 m até o vértice **P107**, de coordenadas **N 8.216.856,04m** e **E 614.649,30m**; 38°43'35" e de 20,36 m até o vértice **P108**, de coordenadas **N 8.216.871,92m** e **E 614.662,04m**; 81°32'23" e de 24,53 m até o vértice **P109**, de coordenadas **N 8.216.875,53m** e **E 614.686,30m**; 99°13'34" e de 11,31 m até o vértice **P110**, de coordenadas **N 8.216.873,72m** e **E 614.697,46m**; 93°07'57" e de 20,23 m até o vértice **P111**, de coordenadas **N 8.216.872,62m** e **E 614.717,66m**; 111°32'44" e de 20,84 m até o vértice **P112**, de coordenadas **N 8.216.864,96m** e **E 614.737,05m**; 132°47'54" e de 21,68 m até o vértice **P113**, de coordenadas **N 8.216.850,24m** e **E 614.752,95m**; 160°06'29" e de 12,16 m até o vértice **P114**, de coordenadas **N 8.216.838,80m** e **E 614.757,09m**; 248°06'45" e de 16,34 m até o vértice **P115**, de coordenadas **N 8.216.832,71m** e **E 614.741,93m**; 242°20'52" e de 14,98 m até o vértice **P116**, de coordenadas **N 8.216.825,76m** e **E 614.728,66m**; 243°20'20" e de 13,32 m até o vértice **P117**, de coordenadas **N 8.216.819,78m** e **E 614.716,76m**; 239°19'01" e de 21,23 m até o vértice **P118**, de coordenadas **N 8.216.808,95m** e **E 614.698,50m**; 220°45'33" e de 15,77 m até o vértice **P119**, de coordenadas **N 8.216.797,00m** e **E 614.688,20m**; 253°38'50" e de 16,83 m até o vértice **P120**, de coordenadas **N 8.216.792,26m** e **E 614.672,06m**; 209°05'02" e de 10,82 m até o vértice **P121**, de coordenadas **N 8.216.782,81m** e **E 614.666,80m**; 188°38'34" e de 15,08 m até o vértice **P122**, de coordenadas **N 8.216.767,91m** e **E 614.664,53m**; 173°01'45" e de 16,27 m até o vértice **P123**, de coordenadas **N 8.216.751,76m** e **E 614.666,51m**; 172°12'43" e de 18,62 m até o vértice **P124**, de coordenadas **N 8.216.733,31m** e **E 614.669,03m**; 144°06'48" e de 10,04 m até o vértice **P125**, de coordenadas **N 8.216.725,18m** e **E 614.674,92m**; 176°35'07" e de 19,45 m até o vértice **P126**, de coordenadas **N 8.216.705,76m** e **E 614.676,07m**; 156°31'23" e de 20,40 m até o vértice **P127**, de coordenadas **N 8.216.687,05m** e **E 614.684,20m**; 145°47'43" e de 21,88 m até o vértice **P128**, de coordenadas **N 8.216.668,95m** e **E 614.696,50m**; 131°39'42" e de 16,76 m até o vértice **P129**, de coordenadas **N 8.216.657,82m** e **E 614.709,02m**; 54°26'30" e de 21,79 m até o vértice **P130**, de coordenadas **N 8.216.670,49m** e **E 614.726,75m**; 86°20'58" e de 16,31 m até o vértice **P131**, de coordenadas **N 8.216.671,53m** e **E 614.743,02m**; 136°44'16" e de 19,09 m até o vértice **P132**, de coordenadas **N 8.216.657,63m** e **E 614.756,11m**; 189°20'06" e de 9,45 m até o vértice **P133**, de coordenadas **N 8.216.648,31m** e **E 614.754,57m**; 217°40'45" e de 14,58 m até o vértice **P134**, de coordenadas **N 8.216.636,77m** e **E 614.745,66m**; 247°32'58" e de 19,88 m até o vértice **P135**, de coordenadas **N 8.216.629,18m** e **E 614.727,29m**; 232°58'50" e de 25,02 m até o vértice **P136**, de coordenadas **N 8.216.614,11m** e **E 614.707,31m**; 207°03'48" e de 24,90 m até o vértice **P137**, de coordenadas **N 8.216.591,94m** e **E 614.695,98m**; 184°20'18" e de 20,97 m até o vértice **P138**, de coordenadas

N 8.216.571,03m e E 614.694,40m; 145°15'36" e de 25,87 m até o vértice P139, de coordenadas N 8.216.549,77m e E 614.709,14m; 135°53'42" e de 24,33 m até o vértice P140, de coordenadas N 8.216.532,30m e E 614.726,07m; 97°56'02" e de 24,12 m até o vértice P141, de coordenadas N 8.216.528,97m e E 614.749,96m; 96°58'16" e de 20,75 m até o vértice P142, de coordenadas N 8.216.526,45m e E 614.770,56m; 86°31'34" e de 18,17 m até o vértice P143, de coordenadas N 8.216.527,55m e E 614.788,70m; 109°47'28" e de 20,25 m até o vértice P144, de coordenadas N 8.216.520,70m e E 614.807,76m; 125°40'45" e de 31,65 m até o vértice P145, de coordenadas N 8.216.502,23m e E 614.833,47m; 130°34'21" e de 30,24 m até o vértice P146, de coordenadas N 8.216.482,57m e E 614.856,44m; 105°04'12" e de 32,00 m até o vértice P147, de coordenadas N 8.216.474,25m e E 614.887,34m; 39°03'46" e de 11,00 m até o vértice P148, de coordenadas N 8.216.482,79m e E 614.894,27m; 26°39'42" e de 7,06 m até o vértice P149, de coordenadas N 8.216.489,10m e E 614.897,44m; 56°47'59" e de 11,21 m até o vértice P150, de coordenadas N 8.216.495,24m e E 614.906,82m; 35°00'22" e de 28,16 m até o vértice P151, de coordenadas N 8.216.518,31m e E 614.922,98m; 43°08'52" e de 23,45 m até o vértice P152, de coordenadas N 8.216.535,41m e E 614.939,01m; 56°08'15" e de 15,66 m até o vértice P153, de coordenadas N 8.216.544,14m e E 614.952,02m; 154°32'28" e de 15,87 m até o vértice P154, de coordenadas N 8.216.529,81m e E 614.958,84m; 124°45'30" e de 14,93 m até o vértice P155, de coordenadas N 8.216.521,30m e E 614.971,11m; 20°25'10" e de 13,95 m até o vértice P156, de coordenadas N 8.216.534,37m e E 614.975,97m; 10°05'45" e de 20,63 m até o vértice P157, de coordenadas N 8.216.554,69m e E 614.979,59m; 358°00'45" e de 1,32 m até o vértice P158, de coordenadas N 8.216.556,01m e E 614.979,54m; 7°30'57" e de 18,12 m até o vértice P159, de coordenadas N 8.216.573,97m e E 614.981,91m; 24°47'39" e de 11,10 m até o vértice P160, de coordenadas N 8.216.584,06m e E 614.986,57m; 20°29'19" e de 18,26 m até o vértice P161, de coordenadas N 8.216.601,16m e E 614.992,96m; 6°31'52" e de 22,41 m até o vértice P162, de coordenadas N 8.216.623,42m e E 614.995,51m; 15°25'19" e de 27,74 m até o vértice P163, de coordenadas N 8.216.650,17m e E 615.002,89m; 18°58'44" e de 7,75 m até o vértice P164, de coordenadas N 8.216.657,50m e E 615.005,41m; 52°46'38" e de 14,37 m até o vértice P165, de coordenadas N 8.216.666,19m e E 615.016,85m; 84°37'41" e de 12,91 m até o vértice P166, de coordenadas N 8.216.667,40m e E 615.029,70m; 103°48'07" e de 16,54 m até o vértice P167, de coordenadas N 8.216.663,46m e E 615.045,77m; 84°46'39" e de 13,65 m até o vértice P168, de coordenadas N 8.216.664,70m e E 615.059,36m; 357°58'01" e de 1,50 m até o vértice P169, de coordenadas N 8.216.666,20m e E 615.059,31m; 357°58'00" e de 2,26 m até o vértice P170, de coordenadas N 8.216.668,46m e E 615.059,23m; 9°03'10" e de 29,53 m até o vértice P171, de coordenadas N 8.216.697,62m e E 615.063,88m; 10°26'11" e de 38,55 m até o vértice P172, de coordenadas N 8.216.735,53m e E 615.070,86m; 10°56'20" e de 37,07 m até o vértice P173, de coordenadas N 8.216.771,93m e E 615.077,89m; 8°19'20" e de 25,24 m até o vértice P174, de coordenadas N 8.216.796,90m e E 615.081,55m; 8°06'01" e de 17,20 m até o vértice P175, de coordenadas N 8.216.813,93m e E 615.083,97m; 346°53'53" e de 15,75 m até o vértice P176, de coordenadas N 8.216.829,27m e E 615.080,40m; 342°24'07" e de 14,09 m até o vértice P177, de coordenadas N 8.216.842,70m e E 615.076,14m; 10°08'09" e de 16,20 m até o vértice P178, de coordenadas N 8.216.858,65m e E 615.078,99m; 41°21'17" e de 10,10 m até o vértice P179, de coordenadas N 8.216.866,23m e E 615.085,67m; 19°52'53" e de 12,18 m até o vértice P180, de coordenadas N 8.216.877,69m e E 615.089,81m; 8°11'46" e de 14,93 m até o vértice P181, de coordenadas N 8.216.892,46m e E 615.091,94m; 1°58'27" e de 16,24 m até o vértice P182, de coordenadas N 8.216.908,69m e E 615.092,50m; 359°45'36" e de 12,06 m até o vértice P183, de coordenadas N 8.216.920,75m e E 615.092,44m; 32°16'56" e de 12,77 m até o vértice P184, de coordenadas N 8.216.931,54m e E 615.099,27m; 92°32'00" e de 9,50 m até o vértice P185, de coordenadas N 8.216.931,12m e E 615.108,76m; 108°11'58" e de 10,91 m até o vértice P186, de coordenadas N 8.216.927,72m e E 615.119,12m; 151°52'32" e de 16,37 m até o vértice P187, de coordenadas N 8.216.913,28m e E 615.126,84m; 151°19'59" e de 14,34 m até o vértice P188, de coordenadas N 8.216.900,70m e E 615.133,72m; 105°49'06" e de 12,33 m até o vértice P189, de coordenadas N 8.216.897,34m e E 615.145,58m; 25°07'05" e de 22,44 m até o vértice P190, de coordenadas N 8.216.917,65m e E 615.155,10m; 37°56'55" e de 17,68 m até o vértice P191, de coordenadas N 8.216.931,59m e E 615.165,97m; 47°40'40" e de 16,48 m até o vértice P192, de coordenadas N 8.216.942,69m e E 615.178,16m; 28°05'58" e de 22,63 m até o vértice P193, de coordenadas N 8.216.962,65m e E 615.188,81m; 35°17'01" e de 15,62 m até o vértice P194, de coordenadas N 8.216.975,40m e E 615.197,83m; 11°23'30" e de 22,84 m até o vértice P195, de coordenadas N 8.216.997,78m e E 615.202,34m; 342°43'50" e de 18,74 m até o vértice P196, de coordenadas N 8.217.015,67m e E 615.196,78m; 338°41'19" e de 18,36 m até o vértice P197, de coordenadas N 8.217.032,77m e E 615.190,11m; 330°01'11" e de 15,36 m até o vértice P198, de coordenadas N 8.217.046,08m e E 615.182,44m; 353°59'30" e de 10,95 m até o vértice P199, de coordenadas N 8.217.056,96m e E 615.181,29m; 4°38'01" e de 26,05 m até o vértice P200, de coordenadas N 8.217.082,93m e E 615.183,40m; 355°38'47" e de 18,84 m até o vértice P201, de coordenadas N 8.217.101,71m e E 615.181,97m; 353°43'15" e de 25,67 m até o vértice P202, de coordenadas N 8.217.127,22m e E 615.179,16m; 339°25'18" e de 25,02 m até o vértice P203, de coordenadas N 8.217.150,65m e E 615.170,36m; 338°11'55" e de 16,81 m até o vértice P204, de coordenadas N 8.217.166,26m e E 615.164,12m; 356°47'58" e de 23,50 m até o vértice P205, de coordenadas N 8.217.189,72m e E 615.162,81m; 3°37'43" e de 48,17 m até o vértice P206, de coordenadas N 8.217.237,80m e E 615.165,86m; 22°44'29" e de 39,76 m até o vértice P207, de coordenadas N 8.217.274,46m e E 615.181,23m; 51°17'22" e de 41,59 m até o vértice P208, de coordenadas N 8.217.300,47m e E 615.213,68m; 43°09'22" e de 46,16 m até o vértice P209, de coordenadas N 8.217.334,15m e E 615.245,25m; 37°11'34" e de 47,16 m até o vértice P210, de coordenadas N 8.217.371,71m e E 615.273,76m; 26°36'17" e de 66,08 m até o vértice P211, de coordenadas N 8.217.430,79m e E 615.303,35m; 4°19'17" e de 45,03 m até o vértice P212, de coordenadas N 8.217.475,69m e E 615.306,74m; 3°02'35" e de

43,82 m até o vértice P213, de coordenadas N 8.217.519,45m e E 615.309,07m; 30°14'46" e de 56,19 m até o vértice P214, de coordenadas N 8.217.567,99m e E 615.337,37m; 3°05'12" e de 31,07 m até o vértice P215, de coordenadas N 8.217.599,02m e E 615.339,05m; 2°40'43" e de 40,67 m até o vértice P216, de coordenadas N 8.217.639,64m e E 615.340,95m; 24°22'52" e de 43,12 m até o vértice P217, de coordenadas N 8.217.678,92m e E 615.358,75m; 28°08'50" e de 24,82 m até o vértice P218, de coordenadas N 8.217.700,80m e E 615.370,45m; 72°26'55" e de 58,76 m até o vértice P219, de coordenadas N 8.217.718,52m e E 615.426,48m; 70°35'01" e de 46,25 m até o vértice P220, de coordenadas N 8.217.733,90m e E 615.470,10m; 90°31'16" e de 53,80 m até o vértice P221, de coordenadas N 8.217.733,41m e E 615.523,90m; 118°37'04" e de 29,01 m até o vértice P222, de coordenadas N 8.217.719,51m e E 615.549,36m; 167°41'09" e de 24,23 m até o vértice P223, de coordenadas N 8.217.695,84m e E 615.554,53m; 133°45'17" e de 19,97 m até o vértice P224, de coordenadas N 8.217.682,03m e E 615.568,95m; 98°55'05" e de 17,60 m até o vértice P225, de coordenadas N 8.217.679,30m e E 615.586,34m; 83°55'26" e de 20,21 m até o vértice P226, de coordenadas N 8.217.681,44m e E 615.606,44m; 141°24'20" e de 11,28 m até o vértice P227, de coordenadas N 8.217.672,62m e E 615.613,48m; 209°05'21" e de 13,93 m até o vértice P228, de coordenadas N 8.217.660,45m e E 615.606,70m; 183°49'28" e de 23,49 m até o vértice P229, de coordenadas N 8.217.637,01m e E 615.605,14m; 241°33'30" e de 21,43 m até o vértice P230, de coordenadas N 8.217.626,80m e E 615.586,29m; 271°54'19" e de 27,90 m até o vértice P231, de coordenadas N 8.217.627,73m e E 615.558,40m; 210°27'02" e de 27,70 m até o vértice P232, de coordenadas N 8.217.603,85m e E 615.544,36m; 199°11'23" e de 29,16 m até o vértice P233, de coordenadas N 8.217.576,31m e E 615.534,78m; 169°46'40" e de 30,36 m até o vértice P234, de coordenadas N 8.217.546,44m e E 615.540,17m; 113°21'49" e de 23,38 m até o vértice P235, de coordenadas N 8.217.537,17m e E 615.561,63m; 105°56'01" e de 20,82 m até o vértice P236, de coordenadas N 8.217.531,45m e E 615.581,65m; 115°18'33" e de 19,84 m até o vértice P237, de coordenadas N 8.217.522,97m e E 615.599,58m; 138°48'17" e de 18,98 m até o vértice P238, de coordenadas N 8.217.508,69m e E 615.612,08m; 71°41'18" e de 12,48 m até o vértice P239, de coordenadas N 8.217.512,61m e E 615.623,93m; 42°28'24" e de 21,11 m até o vértice P240, de coordenadas N 8.217.528,18m e E 615.638,19m; 84°49'26" e de 12,71 m até o vértice P241, de coordenadas N 8.217.529,33m e E 615.650,85m; 133°50'05" e de 13,67 m até o vértice P242, de coordenadas N 8.217.519,86m e E 615.660,71m; 187°50'15" e de 18,49 m até o vértice P243, de coordenadas N 8.217.501,55m e E 615.658,19m; 221°52'32" e de 22,36 m até o vértice P244, de coordenadas N 8.217.484,90m e E 615.643,26m; 230°12'20" e de 26,30 m até o vértice P245, de coordenadas N 8.217.468,06m e E 615.623,05m; 187°36'35" e de 25,23 m até o vértice P246, de coordenadas N 8.217.443,06m e E 615.619,71m; 168°14'46" e de 22,58 m até o vértice P247, de coordenadas N 8.217.420,96m e E 615.624,31m; 192°04'04" e de 20,27 m até o vértice P248, de coordenadas N 8.217.401,14m e E 615.620,08m; 189°54'30" e de 25,45 m até o vértice P249, de coordenadas N 8.217.376,07m e E 615.615,70m; 177°56'38" e de 19,00 m até o vértice P250, de coordenadas N 8.217.357,08m e E 615.616,38m; 125°51'29" e de 19,21 m até o vértice P251, de coordenadas N 8.217.345,83m e E 615.631,95m; 78°21'21" e de 27,41 m até o vértice P252, de coordenadas N 8.217.351,36m e E 615.658,79m; 131°09'44" e de 24,42 m até o vértice P253, de coordenadas N 8.217.335,29m e E 615.677,18m; 148°34'05" e de 18,81 m até o vértice P254, de coordenadas N 8.217.319,24m e E 615.686,98m; 67°47'51" e de 35,12 m até o vértice P255, de coordenadas N 8.217.332,51m e E 615.719,50m; 21°51'51" e de 30,10 m até o vértice P256, de coordenadas N 8.217.360,44m e E 615.730,71m; 53°04'09" e de 18,89 m até o vértice P257, de coordenadas N 8.217.371,79m e E 615.745,81m; 137°48'26" e de 13,29 m até o vértice P258, de coordenadas N 8.217.361,95m e E 615.754,74m; 190°07'25" e de 28,15 m até o vértice P259, de coordenadas N 8.217.334,23m e E 615.749,79m; 191°52'28" e de 27,13 m até o vértice P260, de coordenadas N 8.217.307,68m e E 615.744,21m; 166°04'01" e de 18,36 m até o vértice P261, de coordenadas N 8.217.289,86m e E 615.748,63m; 165°21'21" e de 19,27 m até o vértice P262, de coordenadas N 8.217.271,22m e E 615.753,50m; 167°22'30" e de 29,75 m até o vértice P263, de coordenadas N 8.217.242,19m e E 615.760,00m; 205°54'46" e de 26,01 m até o vértice P264, de coordenadas N 8.217.218,79m e E 615.748,64m; 222°19'02" e de 20,44 m até o vértice P265, de coordenadas N 8.217.203,68m e E 615.734,87m; 188°43'58" e de 15,73 m até o vértice P266, de coordenadas N 8.217.188,13m e E 615.732,49m; 168°52'46" e de 26,66 m até o vértice P267, de coordenadas N 8.217.161,97m e E 615.737,63m; 147°57'08" e de 26,06 m até o vértice P268, de coordenadas N 8.217.139,88m e E 615.751,45m; 122°48'30" e de 25,61 m até o vértice P269, de coordenadas N 8.217.126,01m e E 615.772,98m; 80°38'43" e de 22,89 m até o vértice P270, de coordenadas N 8.217.129,73m e E 615.795,56m; 49°29'17" e de 21,48 m até o vértice P271, de coordenadas N 8.217.143,68m e E 615.811,89m; 344°29'12" e de 18,05 m até o vértice P272, de coordenadas N 8.217.161,07m e E 615.807,07m; 319°33'39" e de 17,60 m até o vértice P273, de coordenadas N 8.217.174,46m e E 615.795,65m; 16°30'09" e de 11,90 m até o vértice P274, de coordenadas N 8.217.185,87m e E 615.799,03m; 84°59'26" e de 16,00 m até o vértice P275, de coordenadas N 8.217.187,26m e E 615.814,97m; 131°47'24" e de 16,90 m até o vértice P276, de coordenadas N 8.217.176,00m e E 615.827,57m; 72°49'09" e de 14,37 m até o vértice P277, de coordenadas N 8.217.180,25m e E 615.841,30m; 67°41'19" e de 19,27 m até o vértice P278, de coordenadas N 8.217.187,56m e E 615.859,12m; 103°09'05" e de 14,38 m até o vértice P279, de coordenadas N 8.217.184,29m e E 615.873,12m; 153°22'59" e de 15,16 m até o vértice P280, de coordenadas N 8.217.170,73m e E 615.879,92m; 186°24'17" e de 25,76 m até o vértice P281, de coordenadas N 8.217.145,13m e E 615.877,04m; 165°43'17" e de 21,18 m até o vértice P282, de coordenadas N 8.217.124,60m e E 615.882,27m; 137°51'35" e de 20,11 m até o vértice P283, de coordenadas N 8.217.109,69m e E 615.895,76m; 161°24'16" e de 16,42 m até o vértice P284, de coordenadas N

8.217.094,13m e E 615.901,00m; 131°40'25" e de 12,94 m até o vértice **P285**, de coordenadas N 8.217.085,52m e E 615.910,67m; 137°11'41" e de 13,23 m até o vértice **P286**, de coordenadas N 8.217.075,82m e E 615.919,65m; 161°55'19" e de 13,03 m até o vértice **P287**, de coordenadas N 8.217.063,44m e E 615.923,70m; 180°50'21" e de 21,49 m até o vértice **P288**, de coordenadas N 8.217.041,95m e E 615.923,38m; 169°13'08" e de 26,06 m até o vértice **P289**, de coordenadas N 8.217.016,36m e E 615.928,25m; 121°12'19" e de 18,93 m até o vértice **P290**, de coordenadas N 8.217.006,55m e E 615.944,45m; 53°29'07" e de 35,36 m até o vértice **P291**, de coordenadas N 8.217.027,59m e E 615.972,87m; 43°45'58" e de 23,59 m até o vértice **P292**, de coordenadas N 8.217.044,62m e E 615.989,18m; 58°42'14" e de 16,09 m até o vértice **P293**, de coordenadas N 8.217.052,98m e E 616.002,93m; 128°02'12" e de 12,23 m até o vértice **P294**, de coordenadas N 8.217.045,45m e E 616.012,56m; 161°46'35" e de 19,37 m até o vértice **P295**, de coordenadas N 8.217.027,05m e E 616.018,62m; 135°55'01" e de 13,97 m até o vértice **P296**, de coordenadas N 8.217.017,01m e E 616.028,34m; 136°16'38" e de 35,70 m até o vértice **P297**, de coordenadas N 8.216.991,22m e E 616.053,01m; 155°21'22" e de 34,07 m até o vértice **P298**, de coordenadas N 8.216.960,25m e E 616.067,22m; 158°33'48" e de 45,98 m até o vértice **P299**, de coordenadas N 8.216.917,45m e E 616.084,02m; 106°18'45" e de 55,17 m até o vértice **P300**, de coordenadas N 8.216.901,95m e E 616.136,97m; 169°01'53" e de 35,12 m até o vértice **P301**, de coordenadas N 8.216.867,47m e E 616.143,66m; 213°07'57" e de 39,78 m até o vértice **P302**, de coordenadas N 8.216.834,16m e E 616.121,91m; 215°42'52" e de 35,64 m até o vértice **P303**, de coordenadas N 8.216.805,22m e E 616.101,11m; 154°38'35" e de 24,80 m até o vértice **P304**, de coordenadas N 8.216.782,81m e E 616.111,73m; 105°14'15" e de 36,56 m até o vértice **P305**, de coordenadas N 8.216.773,20m e E 616.147,01m; 121°30'15" e de 27,49 m até o vértice **P306**, de coordenadas N 8.216.758,84m e E 616.170,45m; 163°23'53" e de 34,73 m até o vértice **P307**, de coordenadas N 8.216.725,55m e E 616.180,37m; 154°04'25" e de 29,65 m até o vértice **P308**, de coordenadas N 8.216.698,88m e E 616.193,34m; 168°01'33" e de 25,32 m até o vértice **P309**, de coordenadas N 8.216.674,11m e E 616.198,59m; 230°16'36" e de 24,82 m até o vértice **P310**, de coordenadas N 8.216.658,25m e E 616.179,50m; 164°29'08" e de 23,42 m até o vértice **P311**, de coordenadas N 8.216.635,69m e E 616.185,76m; 109°03'50" e de 13,14 m até o vértice **P312**, de coordenadas N 8.216.631,40m e E 616.198,18m; 135°55'00" e de 23,85 m até o vértice **P313**, de coordenadas N 8.216.614,26m e E 616.214,77m; 161°40'31" e de 19,72 m até o vértice **P314**, de coordenadas N 8.216.595,54m e E 616.220,97m; 155°31'51" e de 25,77 m até o vértice **P315**, de coordenadas N 8.216.572,09m e E 616.231,65m; 140°40'54" e de 28,40 m até o vértice **P316**, de coordenadas N 8.216.550,12m e E 616.249,64m; 103°50'07" e de 31,30 m até o vértice **P317**, de coordenadas N 8.216.542,63m e E 616.280,03m; 167°16'27" e de 19,88 m até o vértice **P318**, de coordenadas N 8.216.523,24m e E 616.284,41m; 239°18'54" e de 28,00 m até o vértice **P319**, de coordenadas N 8.216.508,95m e E 616.260,33m; 236°07'43" e de 23,14 m até o vértice **P320**, de coordenadas N 8.216.496,06m e E 616.241,12m; 316°09'39" e de 22,12 m até o vértice **P321**, de coordenadas N 8.216.512,01m e E 616.225,80m; 293°11'24" e de 12,91 m até o vértice **P322**, de coordenadas N 8.216.517,09m e E 616.213,94m; 227°47'17" e de 16,08 m até o vértice **P323**, de coordenadas N 8.216.506,29m e E 616.202,03m; 170°47'01" e de 14,77 m até o vértice **P324**, de coordenadas N 8.216.491,71m e E 616.204,39m; 205°30'59" e de 18,59 m até o vértice **P325**, de coordenadas N 8.216.474,93m e E 616.196,38m; 244°09'14" e de 12,09 m até o vértice **P326**, de coordenadas N 8.216.469,66m e E 616.185,50m; 157°16'54" e de 20,89 m até o vértice **P327**, de coordenadas N 8.216.450,40m e E 616.193,57m; 137°33'14" e de 20,85 m até o vértice **P328**, de coordenadas N 8.216.435,01m e E 616.207,65m; 175°05'11" e de 24,45 m até o vértice **P329**, de coordenadas N 8.216.410,64m e E 616.209,74m; 136°10'01" e de 14,75 m até o vértice **P330**, de coordenadas N 8.216.400,01m e E 616.219,95m; 81°11'05" e de 15,47 m até o vértice **P331**, de coordenadas N 8.216.402,38m e E 616.235,24m; 58°33'14" e de 26,09 m até o vértice **P332**, de coordenadas N 8.216.415,99m e E 616.257,50m; 77°20'12" e de 23,13 m até o vértice **P333**, de coordenadas N 8.216.421,06m e E 616.280,06m; 125°27'18" e de 27,10 m até o vértice **P334**, de coordenadas N 8.216.405,34m e E 616.302,14m; 140°39'17" e de 25,34 m até o vértice **P335**, de coordenadas N 8.216.385,74m e E 616.318,21m; 126°27'54" e de 23,55 m até o vértice **P336**, de coordenadas N 8.216.371,74m e E 616.337,15m; 183°04'41" e de 19,75 m até o vértice **P337**, de coordenadas N 8.216.352,02m e E 616.336,09m; 167°53'26" e de 24,27 m até o vértice **P338**, de coordenadas N 8.216.328,29m e E 616.341,18m; 147°33'11" e de 19,56 m até o vértice **P339**, de coordenadas N 8.216.311,78m e E 616.351,67m; 114°42'23" e de 39,59 m até o vértice **P340**, de coordenadas N 8.216.295,23m e E 616.387,64m; 129°43'05" e de 30,97 m até o vértice **P341**, de coordenadas N 8.216.275,44m e E 616.411,46m; 87°58'56" e de 0,47 m até o vértice **P342**, de coordenadas N 8.216.275,46m e E 616.411,93m; 108°17'53" e de 25,64 m até o vértice **P343**, de coordenadas N 8.216.267,41m e E 616.436,28m; 136°00'34" e de 29,62 m até o vértice **P344**, de coordenadas N 8.216.246,10m e E 616.456,85m; 57°00'05" e de 29,13 m até o vértice **P345**, de coordenadas N 8.216.261,97m e E 616.481,27m; 48°19'54" e de 18,35 m até o vértice **P346**, de coordenadas N 8.216.274,17m e E 616.494,98m; 58°26'51" e de 16,68 m até o vértice **P347**, de coordenadas N 8.216.282,89m e E 616.509,19m; 57°24'47" e de 16,88 m até o vértice **P348**, de coordenadas N 8.216.291,99m e E 616.523,42m; 166°34'43" e de 21,05 m até o vértice **P349**, de coordenadas N 8.216.271,51m e E 616.528,31m; 158°20'41" e de 17,53 m até o vértice **P350**, de coordenadas N 8.216.255,21m e E 616.534,78m; 156°56'35" e de 20,27 m até o vértice **P351**, de coordenadas N 8.216.236,56m e E 616.542,72m; 186°40'13" e de 16,00 m até o vértice **P352**, de coordenadas N 8.216.220,67m e E 616.540,86m; 213°42'00" e de 17,78 m até o vértice **P353**, de coordenadas N



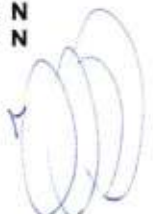
8.216.205,88m e E 616.530,99m; 204°15'26" e de 20,33 m até o vértice P354, de coordenadas N 8.216.187,34m e E 616.522,64m; 214°37'19" e de 19,72 m até o vértice P355, de coordenadas N 8.216.171,12m e E 616.511,43m; 224°30'39" e de 31,01 m até o vértice P356, de coordenadas N 8.216.149,01m e E 616.489,70m; 196°07'44" e de 16,66 m até o vértice P357, de coordenadas N 8.216.133,01m e E 616.485,07m; 136°15'28" e de 16,14 m até o vértice P358, de coordenadas N 8.216.121,35m e E 616.496,23m; 106°18'42" e de 25,17 m até o vértice P359, de coordenadas N 8.216.114,28m e E 616.520,38m; 91°47'45" e de 20,48 m até o vértice P360, de coordenadas N 8.216.113,64m e E 616.540,85m; 113°24'38" e de 18,40 m até o vértice P361, de coordenadas N 8.216.106,33m e E 616.557,74m; 108°01'45" e de 25,05 m até o vértice P362, de coordenadas N 8.216.098,57m e E 616.581,56m; 126°36'03" e de 13,28 m até o vértice P363, de coordenadas N 8.216.090,65m e E 616.592,23m; 202°13'27" e de 16,66 m até o vértice P364, de coordenadas N 8.216.075,23m e E 616.585,92m; 191°34'22" e de 32,52 m até o vértice P365, de coordenadas N 8.216.043,37m e E 616.579,40m; 168°56'03" e de 30,80 m até o vértice P366, de coordenadas N 8.216.013,14m e E 616.585,31m; 168°58'37" e de 28,37 m até o vértice P367, de coordenadas N 8.215.985,29m e E 616.590,74m; 183°11'25" e de 17,69 m até o vértice P368, de coordenadas N 8.215.967,63m e E 616.589,75m; 106°45'02" e de 16,17 m até o vértice P369, de coordenadas N 8.215.962,97m e E 616.605,24m; 61°07'10" e de 23,92 m até o vértice P370, de coordenadas N 8.215.974,52m e E 616.626,18m; 79°26'49" e de 21,57 m até o vértice P371, de coordenadas N 8.215.978,47m e E 616.647,39m; 143°06'02" e de 19,03 m até o vértice P372, de coordenadas N 8.215.963,26m e E 616.658,82m; 168°25'20" e de 34,10 m até o vértice P373, de coordenadas N 8.215.929,85m e E 616.665,66m; 150°15'50" e de 20,81 m até o vértice P374, de coordenadas N 8.215.911,78m e E 616.675,98m; 99°59'18" e de 23,05 m até o vértice P375, de coordenadas N 8.215.907,78m e E 616.698,69m; 122°19'05" e de 23,41 m até o vértice P376, de coordenadas N 8.215.895,27m e E 616.718,47m; 86°40'40" e de 17,72 m até o vértice P377, de coordenadas N 8.215.896,29m e E 616.736,16m; 94°47'09" e de 10,14 m até o vértice P378, de coordenadas N 8.215.895,45m e E 616.746,26m; 130°59'53" e de 32,40 m até o vértice P379, de coordenadas N 8.215.874,19m e E 616.770,71m; 124°26'29" e de 56,94 m até o vértice P380, de coordenadas N 8.215.841,99m e E 616.817,67m; 160°17'45" e de 38,36 m até o vértice P381, de coordenadas N 8.215.805,88m e E 616.830,60m; 168°33'53" e de 57,14 m até o vértice P382, de coordenadas N 8.215.749,87m e E 616.841,93m; 151°44'41" e de 13,94 m até o vértice P383, de coordenadas N 8.215.737,59m e E 616.848,53m; 65°29'17" e de 6,63 m até o vértice P384, de coordenadas N 8.215.740,34m e E 616.854,56m; 3°00'43" e de 14,51 m até o vértice P385, de coordenadas N 8.215.754,83m e E 616.855,32m; 8°39'07" e de 12,38 m até o vértice P386, de coordenadas N 8.215.767,07m e E 616.857,19m; 27°52'20" e de 10,23 m até o vértice P387, de coordenadas N 8.215.776,11m e E 616.861,97m; 50°16'37" e de 5,80 m até o vértice P388, de coordenadas N 8.215.779,82m e E 616.866,43m; 2°14'01" e de 6,86 m até o vértice P389, de coordenadas N 8.215.786,68m e E 616.866,70m; 333°32'05" e de 8,63 m até o vértice P390, de coordenadas N 8.215.794,41m e E 616.862,85m; 48°58'51" e de 8,86 m até o vértice P391, de coordenadas N 8.215.800,22m e E 616.869,54m; 90°27'29" e de 11,74 m até o vértice P392, de coordenadas N 8.215.800,13m e E 616.881,28m; 101°56'00" e de 10,51 m até o vértice P393, de coordenadas N 8.215.797,95m e E 616.891,57m; 123°46'00" e de 16,04 m até o vértice P394, de coordenadas N 8.215.789,04m e E 616.904,90m; 119°03'18" e de 10,75 m até o vértice P395, de coordenadas N 8.215.783,82m e E 616.914,30m; 104°48'47" e de 19,08 m até o vértice P396, de coordenadas N 8.215.778,94m e E 616.932,74m; 73°12'53" e de 20,12 m até o vértice P397, de coordenadas N 8.215.784,75m e E 616.952,01m; 150°13'17" e de 19,62 m até o vértice P398, de coordenadas N 8.215.767,72m e E 616.961,75m; 151°15'23" e de 13,25 m até o vértice P399, de coordenadas N 8.215.756,10m e E 616.968,12m; 121°02'54" e de 13,74 m até o vértice P400, de coordenadas N 8.215.749,01m e E 616.979,90m; 89°06'16" e de 20,25 m até o vértice P401, de coordenadas N 8.215.749,33m e E 617.000,15m; 22°24'03" e de 13,43 m até o vértice P402, de coordenadas N 8.215.761,75m e E 617.005,27m; 111°55'39" e de 20,42 m até o vértice P403, de coordenadas N 8.215.754,12m e E 617.024,21m; 181°33'23" e de 12,65 m até o vértice P404, de coordenadas N 8.215.741,47m e E 617.023,87m; 153°52'09" e de 11,67 m até o vértice P405, de coordenadas N 8.215.730,99m e E 617.029,01m; 145°59'19" e de 25,90 m até o vértice P406, de coordenadas N 8.215.709,52m e E 617.043,50m; 44°30'50" e de 49,74 m até o vértice P407, de coordenadas N 8.215.744,99m e E 617.078,37m; 55°36'45" e de 57,66 m até o vértice P408, de coordenadas N 8.215.777,55m e E 617.125,95m; 86°45'21" e de 38,64 m até o vértice P409, de coordenadas N 8.215.779,74m e E 617.164,53m; 146°50'39" e de 48,75 m até o vértice P410, de coordenadas N 8.215.738,93m e E 617.191,19m; 111°03'21" e de 38,34 m até o vértice P411, de coordenadas N 8.215.725,15m e E 617.226,97m; 57°40'48" e de 33,06 m até o vértice P412, de coordenadas N 8.215.742,83m e E 617.254,91m; 95°37'46" e de 31,35 m até o vértice P413, de coordenadas N 8.215.739,75m e E 617.286,11m; 55°02'15" e de 46,01 m até o vértice P414, de coordenadas N 8.215.766,12m e E 617.323,82m; 74°01'55" e de 38,07 m até o vértice P415, de coordenadas N 8.215.776,59m e E 617.360,41m; 125°10'51" e de 53,80 m até o vértice P416, de coordenadas N 8.215.745,59m e E 617.404,39m; 1°36'57" e de 39,29 m até o vértice P417, de coordenadas N 8.215.784,87m e E 617.405,50m; 330°17'06" e de 23,54 m até o vértice P418, de coordenadas N 8.215.805,31m e E 617.393,83m; 55°59'00" e de 34,64 m até o vértice P419, de coordenadas N 8.215.824,69m e E 617.422,55m; 106°15'09" e de 34,51 m até o vértice P420, de coordenadas N 8.215.815,03m e E 617.455,68m; 77°15'27" e de 17,95 m até o vértice P421, de coordenadas N 8.215.818,99m e E 617.473,19m; 116°24'14" e de 21,02 m até o vértice P422, de coordenadas N 8.215.809,64m e E 617.492,02m; 55°31'07" e de 24,88 m até o vértice P423, de coordenadas N 8.215.823,72m e E 617.512,53m; 354°20'12" e de 26,75 m até o vértice P424, de coordenadas N 8.215.850,34m e E 617.509,89m; 62°38'49" e de 19,51 m até o vértice P425, de coordenadas N 8.215.859,31m e E 617.527,22m; 101°54'25" e de 24,24 m até o

vértice **P426**, de coordenadas **N 8.215.854,31m** e **E 617.550,94m**; 115°00'29" e de 34,90 m até o vértice **P427**, de coordenadas **N 8.215.839,56m** e **E 617.582,56m**; 120°42'33" e de 33,96 m até o vértice **P428**, de coordenadas **N 8.215.822,21m** e **E 617.611,76m**; 93°38'26" e de 15,60 m até o vértice **P429**, de coordenadas **N 8.215.821,22m** e **E 617.627,32m**; 104°29'37" e de 24,12 m até o vértice **P430**, de coordenadas **N 8.215.815,19m** e **E 617.650,68m**; 103°56'19" e de 30,80 m até o vértice **P431**, de coordenadas **N 8.215.807,77m** e **E 617.680,57m**; 62°08'44" e de 17,58 m até o vértice **P432**, de coordenadas **N 8.215.815,98m** e **E 617.696,11m**; 2°45'06" e de 29,13 m até o vértice **P433**, de coordenadas **N 8.215.845,07m** e **E 617.697,51m**; 39°35'46" e de 41,52 m até o vértice **P434**, de coordenadas **N 8.215.877,07m** e **E 617.723,97m**; 354°10'09" e de 13,67 m até o vértice **P435**, de coordenadas **N 8.215.890,67m** e **E 617.722,59m**; 348°44'25" e de 13,20 m até o vértice **P436**, de coordenadas **N 8.215.903,61m** e **E 617.720,01m**; 31°49'19" e de 12,14 m até o vértice **P437**, de coordenadas **N 8.215.913,93m** e **E 617.726,41m**; 17°43'53" e de 6,25 m até o vértice **P438**, de coordenadas **N 8.215.919,88m** e **E 617.728,31m**; 52°50'24" e de 12,40 m até o vértice **P439**, de coordenadas **N 8.215.927,37m** e **E 617.738,20m**; 2°45'05" e de 10,12 m até o vértice **P440**, de coordenadas **N 8.215.937,48m** e **E 617.738,68m**; 62°29'06" e de 11,71 m até o vértice **P441**, de coordenadas **N 8.215.942,88m** e **E 617.749,07m**; 84°26'02" e de 13,55 m até o vértice **P442**, de coordenadas **N 8.215.944,20m** e **E 617.762,56m**; 39°03'57" e de 8,36 m até o vértice **P443**, de coordenadas **N 8.215.950,69m** e **E 617.767,82m**; 105°06'56" e de 12,83 m até o vértice **P444**, de coordenadas **N 8.215.947,34m** e **E 617.780,21m**; 39°20'09" e de 8,95 m até o vértice **P445**, de coordenadas **N 8.215.954,27m** e **E 617.785,89m**; 109°38'23" e de 17,47 m até o vértice **P446**, de coordenadas **N 8.215.948,39m** e **E 617.802,34m**; 105°10'30" e de 40,53 m até o vértice **P447**, de coordenadas **N 8.215.937,78m** e **E 617.841,46m**; 63°34'21" e de 26,21 m até o vértice **P448**, de coordenadas **N 8.215.949,45m** e **E 617.864,93m**; 46°33'17" e de 15,02 m até o vértice **P449**, de coordenadas **N 8.215.959,78m** e **E 617.875,84m**; 79°54'55" e de 26,40 m até o vértice **P450**, de coordenadas **N 8.215.964,40m** e **E 617.901,83m**; 128°29'22" e de 29,07 m até o vértice **P451**, de coordenadas **N 8.215.946,31m** e **E 617.924,58m**; 140°59'22" e de 38,80 m até o vértice **P452**, de coordenadas **N 8.215.916,16m** e **E 617.949,00m**; 137°08'45" e de 32,02 m até o vértice **P453**, de coordenadas **N 8.215.892,69m** e **E 617.970,78m**; 49°40'32" e de 29,96 m até o vértice **P454**, de coordenadas **N 8.215.912,08m** e **E 617.993,62m**; 44°02'25" e de 19,74 m até o vértice **P455**, de coordenadas **N 8.215.926,27m** e **E 618.007,34m**; 130°50'01" e de 27,83 m até o vértice **P456**, de coordenadas **N 8.215.908,08m** e **E 618.028,40m**; 144°42'11" e de 19,45 m até o vértice **P457**, de coordenadas **N 8.215.892,20m** e **E 618.039,64m**; 119°30'47" e de 21,65 m até o vértice **P458**, de coordenadas **N 8.215.881,54m** e **E 618.058,48m**; 158°45'18" e de 30,75 m até o vértice **P459**, de coordenadas **N 8.215.852,88m** e **E 618.069,62m**; 158°47'26" e de 26,70 m até o vértice **P460**, de coordenadas **N 8.215.827,99m** e **E 618.079,28m**; 76°44'04" e de 38,17 m até o vértice **P461**, de coordenadas **N 8.215.836,75m** e **E 618.116,43m**; 90°09'47" e de 34,97 m até o vértice **P462**, de coordenadas **N 8.215.836,65m** e **E 618.151,39m**; 50°39'00" e de 36,98 m até o vértice **P463**, de coordenadas **N 8.215.860,09m** e **E 618.179,99m**; 46°23'47" e de 33,09 m até o vértice **P464**, de coordenadas **N 8.215.882,92m** e **E 618.203,95m**; 346°42'25" e de 22,32 m até o vértice **P465**, de coordenadas **N 8.215.904,63m** e **E 618.198,82m**; 346°34'17" e de 33,15 m até o vértice **P466**, de coordenadas **N 8.215.936,88m** e **E 618.191,12m**; 46°33'37" e de 27,50 m até o vértice **P467**, de coordenadas **N 8.215.955,79m** e **E 618.211,09m**; 117°13'05" e de 43,70 m até o vértice **P468**, de coordenadas **N 8.215.935,80m** e **E 618.249,95m**; 140°16'44" e de 31,79 m até o vértice **P469**, de coordenadas **N 8.215.911,35m** e **E 618.270,26m**; 83°01'29" e de 15,33 m até o vértice **P470**, de coordenadas **N 8.215.913,21m** e **E 618.285,48m**; 354°28'22" e de 19,16 m até o vértice **P471**, de coordenadas **N 8.215.932,28m** e **E 618.283,64m**; 13°12'57" e de 20,89 m até o vértice **P472**, de coordenadas **N 8.215.952,61m** e **E 618.288,41m**; 75°52'30" e de 15,71 m até o vértice **P473**, de coordenadas **N 8.215.956,44m** e **E 618.303,64m**; 150°50'09" e de 29,46 m até o vértice **P474**, de coordenadas **N 8.215.930,72m** e **E 618.318,00m**; 160°04'38" e de 26,63 m até o vértice **P475**, de coordenadas **N 8.215.905,68m** e **E 618.327,07m**; 156°51'13" e de 21,50 m até o vértice **P476**, de coordenadas **N 8.215.885,91m** e **E 618.335,53m**; 50°09'46" e de 23,39 m até o vértice **P477**, de coordenadas **N 8.215.900,90m** e **E 618.353,48m**; 51°17'52" e de 28,11 m até o vértice **P478**, de coordenadas **N 8.215.918,48m** e **E 618.375,43m**; 127°29'02" e de 20,71 m até o vértice **P479**, de coordenadas **N 8.215.905,87m** e **E 618.391,86m**; 203°44'12" e de 20,03 m até o vértice **P480**, de coordenadas **N 8.215.887,54m** e **E 618.383,80m**; 220°49'20" e de 22,43 m até o vértice **P481**, de coordenadas **N 8.215.870,56m** e **E 618.369,13m**; 141°57'00" e de 15,94 m até o vértice **P482**, de coordenadas **N 8.215.858,01m** e **E 618.378,96m**; 60°25'29" e de 23,66 m até o vértice **P483**, de coordenadas **N 8.215.869,68m** e **E 618.399,53m**; 45°35'17" e de 26,09 m até o vértice **P484**, de coordenadas **N 8.215.887,94m** e **E 618.418,17m**; 99°14'00" e de 21,41 m até o vértice **P485**, de coordenadas **N 8.215.884,51m** e **E 618.439,30m**; 133°00'51" e de 24,26 m até o vértice **P486**, de coordenadas **N 8.215.867,96m** e **E 618.457,04m**; 217°49'39" e de 20,68 m até o vértice **P487**, de coordenadas **N 8.215.851,62m** e **E 618.444,36m**; 241°57'16" e de 24,82 m até o vértice **P488**, de coordenadas **N 8.215.839,96m** e **E 618.422,46m**; 191°47'34" e de 26,81 m até o vértice **P489**, de coordenadas **N 8.215.813,71m** e **E 618.416,98m**; 143°51'34" e de 31,08 m até o vértice **P490**, de coordenadas **N 8.215.788,62m** e **E 618.435,31m**; 120°57'26" e de 24,56 m até o vértice **P491**, de coordenadas **N 8.215.775,98m** e **E 618.456,37m**; 48°04'50" e de 32,19 m até o vértice **P492**, de coordenadas **N 8.215.797,49m** e **E 618.480,32m**; 49°24'16" e de 28,03 m até o vértice **P493**, de coordenadas **N 8.215.815,73m** e **E 618.501,61m**; 103°12'58" e de 16,57 m até o vértice **P494**, de coordenadas **N 8.215.811,94m** e **E 618.517,75m**; 178°43'09" e de 14,76 m até o vértice **P495**, de coordenadas **N 8.215.797,19m** e **E 618.518,08m**; 223°31'12" e de 25,55 m até o vértice **P496**, de coordenadas **N 8.215.778,66m** e **E 618.500,48m**; 187°20'18" e de 25,35 m até o vértice **P497**, de coordenadas **N 8.215.753,52m** e **E 618.497,24m**; 128°15'39" e de 30,40 m até o vértice **P498**, de coordenadas **N 8.215.734,69m** e **E 618.521,12m**; 82°31'05" e de 37,90 m até o vértice **P499**,



de coordenadas N 8.215.739,63m e E 618.558,69m; 114°10'30" e de 37,68 m até o vértice P500, de coordenadas N 8.215.724,20m e E 618.593,07m; 150°20'46" e de 36,60 m até o vértice P501, de coordenadas N 8.215.692,39m e E 618.611,18m; 146°47'41" e de 29,18 m até o vértice P502, de coordenadas N 8.215.667,98m e E 618.627,16m; 68°22'17" e de 38,15 m até o vértice P503, de coordenadas N 8.215.682,04m e E 618.662,62m; 82°16'42" e de 39,46 m até o vértice P504, de coordenadas N 8.215.687,35m e E 618.701,72m; 107°39'59" e de 32,59 m até o vértice P505, de coordenadas N 8.215.677,45m e E 618.732,78m; 22°06'28" e de 29,83 m até o vértice P506, de coordenadas N 8.215.705,09m e E 618.744,01m; 88°22'49" e de 18,17 m até o vértice P507, de coordenadas N 8.215.705,60m e E 618.762,17m; 168°50'58" e de 38,81 m até o vértice P508, de coordenadas N 8.215.667,52m e E 618.769,68m; 114°58'52" e de 35,65 m até o vértice P509, de coordenadas N 8.215.652,46m e E 618.801,99m; 48°46'31" e de 32,98 m até o vértice P510, de coordenadas N 8.215.674,20m e E 618.826,80m; 6°03'01" e de 33,03 m até o vértice P511, de coordenadas N 8.215.707,05m e E 618.830,28m; 84°26'15" e de 24,78 m até o vértice P512, de coordenadas N 8.215.709,45m e E 618.854,95m; 135°14'08" e de 46,63 m até o vértice P513, de coordenadas N 8.215.676,34m e E 618.887,79m; 204°57'07" e de 22,48 m até o vértice P514, de coordenadas N 8.215.655,96m e E 618.878,30m; 270°24'05" e de 22,28 m até o vértice P515, de coordenadas N 8.215.656,12m e E 618.856,02m; 216°06'01" e de 16,97 m até o vértice P516, de coordenadas N 8.215.642,40m e E 618.846,02m; 193°28'28" e de 32,84 m até o vértice P517, de coordenadas N 8.215.610,47m e E 618.838,37m; 182°50'19" e de 34,97 m até o vértice P518, de coordenadas N 8.215.575,53m e E 618.836,64m; 190°04'45" e de 29,45 m até o vértice P519, de coordenadas N 8.215.546,54m e E 618.831,48m; 139°18'58" e de 19,59 m até o vértice P520, de coordenadas N 8.215.531,68m e E 618.844,25m; 139°42'57" e de 35,69 m até o vértice P521, de coordenadas N 8.215.504,45m e E 618.867,33m; 135°38'05" e de 49,21 m até o vértice P522, de coordenadas N 8.215.469,27m e E 618.901,74m; 140°10'13" e de 28,36 m até o vértice P523, de coordenadas N 8.215.447,49m e E 618.919,90m; 172°26'37" e de 23,45 m até o vértice P524, de coordenadas N 8.215.424,24m e E 618.922,99m; 194°14'53" e de 23,19 m até o vértice P525, de coordenadas N 8.215.401,76m e E 618.917,28m; 164°11'49" e de 21,54 m até o vértice P526, de coordenadas N 8.215.381,04m e E 618.923,15m; 115°46'54" e de 22,52 m até o vértice P527, de coordenadas N 8.215.371,24m e E 618.943,43m; 105°34'04" e de 21,09 m até o vértice P528, de coordenadas N 8.215.365,58m e E 618.963,74m; 203°17'13" e de 15,47 m até o vértice P529, de coordenadas N 8.215.351,38m e E 618.957,63m; 214°15'50" e de 34,87 m até o vértice P530, de coordenadas N 8.215.322,56m e E 618.937,99m; 249°51'00" e de 26,18 m até o vértice P531, de coordenadas N 8.215.313,54m e E 618.913,42m; 213°54'46" e de 20,95 m até o vértice P532, de coordenadas N 8.215.296,16m e E 618.901,73m; 227°33'47" e de 18,92 m até o vértice P533, de coordenadas N 8.215.283,39m e E 618.887,76m; 175°47'24" e de 15,31 m até o vértice P534, de coordenadas N 8.215.268,12m e E 618.888,89m; 150°23'29" e de 24,80 m até o vértice P535, de coordenadas N 8.215.246,56m e E 618.901,14m; 136°58'02" e de 27,93 m até o vértice P536, de coordenadas N 8.215.226,14m e E 618.920,20m; 131°24'53" e de 38,18 m até o vértice P537, de coordenadas N 8.215.200,89m e E 618.948,83m; 129°55'35" e de 27,49 m até o vértice P538, de coordenadas N 8.215.183,24m e E 618.969,91m; 99°40'19" e de 27,16 m até o vértice P539, de coordenadas N 8.215.178,68m e E 618.996,69m; 91°27'36" e de 21,61 m até o vértice P540, de coordenadas N 8.215.178,13m e E 619.018,29m; 62°39'21" e de 23,06 m até o vértice P541, de coordenadas N 8.215.188,72m e E 619.038,77m; 66°34'32" e de 15,75 m até o vértice P542, de coordenadas N 8.215.194,98m e E 619.053,22m; 113°19'44" e de 20,42 m até o vértice P543, de coordenadas N 8.215.186,90m e E 619.071,96m; 140°25'32" e de 15,57 m até o vértice P544, de coordenadas N 8.215.174,90m e E 619.081,88m; 110°57'41" e de 22,65 m até o vértice P545, de coordenadas N 8.215.166,80m e E 619.103,03m; 68°43'39" e de 21,53 m até o vértice P546, de coordenadas N 8.215.174,61m e E 619.123,09m; 50°28'56" e de 19,83 m até o vértice P547, de coordenadas N 8.215.187,22m e E 619.138,38m; 49°42'15" e de 10,97 m até o vértice P548, de coordenadas N 8.215.194,32m e E 619.146,75m; 44°12'57" e de 23,69 m até o vértice P549, de coordenadas N 8.215.211,30m e E 619.163,27m; 31°53'06" e de 21,45 m até o vértice P550, de coordenadas N 8.215.229,51m e E 619.174,60m; 29°36'03" e de 24,60 m até o vértice P551, de coordenadas N 8.215.250,90m e E 619.186,75m; 23°24'42" e de 19,44 m até o vértice P552, de coordenadas N 8.215.268,74m e E 619.194,48m; 61°48'35" e de 14,13 m até o vértice P553, de coordenadas N 8.215.275,41m e E 619.206,93m; 117°36'40" e de 13,05 m até o vértice P554, de coordenadas N 8.215.269,37m e E 619.218,49m; 114°48'35" e de 20,21 m até o vértice P555, de coordenadas N 8.215.260,89m e E 619.236,84m; 123°37'54" e de 21,05 m até o vértice P556, de coordenadas N 8.215.249,23m e E 619.254,36m; 127°28'13" e de 25,07 m até o vértice P557, de coordenadas N 8.215.233,98m e E 619.274,26m; 131°17'08" e de 16,41 m até o vértice P558, de coordenadas N 8.215.223,15m e E 619.286,59m; 176°34'09" e de 17,94 m até o vértice P559, de coordenadas N 8.215.205,25m e E 619.287,66m; 205°06'27" e de 15,32 m até o vértice P560, de coordenadas N 8.215.191,37m e E 619.281,16m; 197°12'10" e de 12,46 m até o vértice P561, de coordenadas N 8.215.179,47m e E 619.277,47m; 133°49'59" e de 11,57 m até o vértice P562, de coordenadas N 8.215.171,46m e E 619.285,82m; 100°47'01" e de 15,46 m até o vértice P563, de coordenadas N 8.215.168,56m e E 619.301,01m; 45°35'07" e de 11,85 m até o vértice P564, de coordenadas N 8.215.176,86m e E 619.309,47m; 20°41'35" e de 23,23 m até o vértice P565, de coordenadas N 8.215.198,59m e E 619.317,68m; 11°04'59" e de 18,55 m até o vértice P566, de coordenadas N 8.215.216,79m e E 619.321,24m; 29°09'47" e de 14,29 m até o vértice P567, de coordenadas N 8.215.229,27m e E 619.328,21m; 88°13'01" e de 9,94 m até o vértice P568, de coordenadas N 8.215.229,58m e E 619.338,14m; 109°39'14" e de 14,97 m até o vértice P569, de coordenadas N 8.215.224,54m e E 619.352,24m; 73°09'10" e de 19,20 m até o vértice P570, de

coordenadas **N 8.215.230,11m** e **E 619.370,62m**; 93°51'10" e de 12,63 m até o vértice **P571**, de coordenadas **N 8.215.229,26m** e **E 619.383,23m**; 69°36'06" e de 13,90 m até o vértice **P572**, de coordenadas **N 8.215.234,10m** e **E 619.396,25m**; 49°05'11" e de 13,23 m até o vértice **P573**, de coordenadas **N 8.215.242,77m** e **E 619.406,25m**; 100°28'14" e de 10,87 m até o vértice **P574**, de coordenadas **N 8.215.240,79m** e **E 619.416,93m**; 127°48'07" e de 6,25 m até o vértice **P575**, de coordenadas **N 8.215.236,96m** e **E 619.421,87m**; 186°46'57" e de 10,32 m até o vértice **P576**, de coordenadas **N 8.215.226,72m** e **E 619.420,65m**; 208°20'18" e de 12,23 m até o vértice **P577**, de coordenadas **N 8.215.215,95m** e **E 619.414,85m**; 178°26'56" e de 22,42 m até o vértice **P578**, de coordenadas **N 8.215.193,54m** e **E 619.415,45m**; 130°23'18" e de 15,96 m até o vértice **P579**, de coordenadas **N 8.215.183,20m** e **E 619.427,61m**; 119°59'54" e de 21,53 m até o vértice **P580**, de coordenadas **N 8.215.172,44m** e **E 619.446,25m**; 143°33'42" e de 22,30 m até o vértice **P581**, de coordenadas **N 8.215.154,50m** e **E 619.459,50m**; 138°38'23" e de 40,72 m até o vértice **P582**, de coordenadas **N 8.215.123,93m** e **E 619.486,40m**; 141°07'43" e de 28,23 m até o vértice **P583**, de coordenadas **N 8.215.101,96m** e **E 619.504,12m**; 114°53'23" e de 15,33 m até o vértice **P584**, de coordenadas **N 8.215.095,50m** e **E 619.518,03m**; 109°08'48" e de 25,17 m até o vértice **P585**, de coordenadas **N 8.215.087,25m** e **E 619.541,81m**; 94°11'36" e de 17,48 m até o vértice **P586**, de coordenadas **N 8.215.085,97m** e **E 619.559,25m**; 152°29'56" e de 12,42 m até o vértice **P587**, de coordenadas **N 8.215.074,95m** e **E 619.564,98m**; 203°44'03" e de 13,22 m até o vértice **P588**, de coordenadas **N 8.215.062,85m** e **E 619.559,66m**; 244°50'00" e de 17,41 m até o vértice **P589**, de coordenadas **N 8.215.055,45m** e **E 619.543,91m**; 201°46'39" e de 11,17 m até o vértice **P590**, de coordenadas **N 8.215.045,08m** e **E 619.539,77m**; 175°01'05" e de 18,57 m até o vértice **P591**, de coordenadas **N 8.215.026,57m** e **E 619.541,38m**; 151°01'24" e de 19,21 m até o vértice **P592**, de coordenadas **N 8.215.009,76m** e **E 619.550,69m**; 144°15'46" e de 26,19 m até o vértice **P593**, de coordenadas **N 8.214.988,50m** e **E 619.565,98m**; 131°14'20" e de 20,87 m até o vértice **P594**, de coordenadas **N 8.214.974,75m** e **E 619.581,68m**; 128°53'28" e de 17,54 m até o vértice **P595**, de coordenadas **N 8.214.963,73m** e **E 619.595,33m**; 97°49'56" e de 21,11 m até o vértice **P596**, de coordenadas **N 8.214.960,86m** e **E 619.616,25m**; 132°44'20" e de 11,14 m até o vértice **P597**, de coordenadas **N 8.214.953,29m** e **E 619.624,43m**; 166°17'05" e de 8,44 m até o vértice **P598**, de coordenadas **N 8.214.945,09m** e **E 619.626,43m**; 202°33'53" e de 15,47 m até o vértice **P599**, de coordenadas **N 8.214.930,81m** e **E 619.620,50m**; 154°29'58" e de 11,00 m até o vértice **P600**, de coordenadas **N 8.214.920,88m** e **E 619.625,23m**; 166°17'15" e de 1,41 m até o vértice **P601**, de coordenadas **N 8.214.919,51m** e **E 619.625,57m**; 78°22'53" e de 14,74 m até o vértice **P602**, de coordenadas **N 8.214.922,48m** e **E 619.640,00m**; 35°56'04" e de 12,99 m até o vértice **P603**, de coordenadas **N 8.214.933,00m** e **E 619.647,63m**; 53°42'13" e de 18,84 m até o vértice **P604**, de coordenadas **N 8.214.944,15m** e **E 619.662,81m**; 121°30'43" e de 11,22 m até o vértice **P605**, de coordenadas **N 8.214.938,29m** e **E 619.672,38m**; 153°41'57" e de 10,69 m até o vértice **P606**, de coordenadas **N 8.214.928,70m** e **E 619.677,11m**; 180°24'36" e de 10,57 m até o vértice **P607**, de coordenadas **N 8.214.918,13m** e **E 619.677,04m**; 241°51'02" e de 12,80 m até o vértice **P608**, de coordenadas **N 8.214.912,09m** e **E 619.665,75m**; 234°18'36" e de 28,48 m até o vértice **P609**, de coordenadas **N 8.214.895,47m** e **E 619.642,61m**; 228°45'04" e de 23,41 m até o vértice **P610**, de coordenadas **N 8.214.880,04m** e **E 619.625,01m**; 222°50'43" e de 18,19 m até o vértice **P611**, de coordenadas **N 8.214.866,70m** e **E 619.612,65m**; 126°37'16" e de 14,45 m até o vértice **P612**, de coordenadas **N 8.214.858,08m** e **E 619.624,25m**; 102°01'22" e de 18,17 m até o vértice **P613**, de coordenadas **N 8.214.854,29m** e **E 619.642,02m**; 112°35'12" e de 12,93 m até o vértice **P614**, de coordenadas **N 8.214.849,33m** e **E 619.653,95m**; 145°36'58" e de 15,60 m até o vértice **P615**, de coordenadas **N 8.214.836,46m** e **E 619.662,76m**; 155°10'55" e de 16,64 m até o vértice **P616**, de coordenadas **N 8.214.821,35m** e **E 619.669,75m**; 75°50'31" e de 28,19 m até o vértice **P617**, de coordenadas **N 8.214.828,24m** e **E 619.697,08m**; 95°17'52" e de 27,42 m até o vértice **P618**, de coordenadas **N 8.214.825,71m** e **E 619.724,38m**; 86°40'28" e de 28,79 m até o vértice **P619**, de coordenadas **N 8.214.827,38m** e **E 619.753,12m**; 63°36'22" e de 32,19 m até o vértice **P620**, de coordenadas **N 8.214.841,69m** e **E 619.781,96m**; 143°46'04" e de 13,42 m até o vértice **P621**, de coordenadas **N 8.214.830,87m** e **E 619.789,89m**; 154°39'56" e de 24,95 m até o vértice **P622**, de coordenadas **N 8.214.808,32m** e **E 619.800,57m**; 86°54'17" e de 30,68 m até o vértice **P623**, de coordenadas **N 8.214.809,97m** e **E 619.831,20m**; 76°38'49" e de 33,46 m até o vértice **P624**, de coordenadas **N 8.214.817,70m** e **E 619.863,76m**; 137°57'27" e de 13,96 m até o vértice **P625**, de coordenadas **N 8.214.807,34m** e **E 619.873,11m**; 108°44'07" e de 19,35 m até o vértice **P626**, de coordenadas **N 8.214.801,12m** e **E 619.891,44m**; 147°56'56" e de 9,67 m até o vértice **P627**, de coordenadas **N 8.214.792,93m** e **E 619.896,57m**; 150°50'04" e de 13,86 m até o vértice **P628**, de coordenadas **N 8.214.780,82m** e **E 619.903,32m**; 169°02'09" e de 9,46 m até o vértice **P629**, de coordenadas **N 8.214.771,53m** e **E 619.905,12m**; 202°32'57" e de 15,69 m até o vértice **P630**, de coordenadas **N 8.214.757,05m** e **E 619.899,11m**; 241°57'36" e de 5,71 m até o vértice **P631**, de coordenadas **N 8.214.754,36m** e **E 619.894,07m**; 260°10'05" e de 13,06 m até o vértice **P632**, de coordenadas **N 8.214.752,13m** e **E 619.881,19m**; 182°09'51" e de 12,78 m até o vértice **P633**, de coordenadas **N 8.214.739,36m** e **E 619.880,71m**; 161°52'26" e de 23,27 m até o vértice **P634**, de coordenadas **N 8.214.717,24m** e **E 619.887,95m**; 155°34'38" e de 21,33 m até o vértice **P635**, de coordenadas **N 8.214.697,82m** e **E 619.896,77m**; 157°32'09" e de 26,06 m até o vértice **P636**, de coordenadas **N 8.214.673,74m** e **E 619.906,73m**; 146°08'06" e de 14,53 m até o vértice **P637**, de coordenadas **N 8.214.661,68m** e **E 619.914,82m**; 163°48'41" e de 10,91 m até o vértice **P638**, de coordenadas **N 8.214.651,20m** e **E 619.917,86m**; 237°11'06" e de 20,49 m até o vértice **P639**, de coordenadas **N 8.214.640,10m** e **E 619.900,64m**; 224°18'50" e de 12,36 m até o vértice **P640**, de coordenadas **N 8.214.631,25m** e **E 619.892,01m**; 159°51'45" e de 21,09 m até o vértice **P641**, de coordenadas **N**



8.214.611,46m e E 619.899,27m; 148°28'28" e de 11,03 m até o vértice P642, de coordenadas N 8.214.602,06m e E 619.905,03m; 155°37'19" e de 25,32 m até o vértice P643, de coordenadas N 8.214.578,99m e E 619.915,49m; 153°42'19" e de 1,69 m até o vértice P644, de coordenadas N 8.214.577,48m e E 619.916,23m; 145°22'18" e de 15,19 m até o vértice P645, de coordenadas N 8.214.564,98m e E 619.924,87m; 146°33'33" e de 2,72 m até o vértice P646, de coordenadas N 8.214.562,71m e E 619.926,37m; 180°24'30" e de 0,75 m até o vértice P647, de coordenadas N 8.214.561,95m e E 619.926,36m; 111°39'44" e de 9,36 m até o vértice P648, de coordenadas N 8.214.558,50m e E 619.935,06m; 65°51'43" e de 15,42 m até o vértice P649, de coordenadas N 8.214.564,81m e E 619.949,13m; 100°39'00" e de 25,43 m até o vértice P650, de coordenadas N 8.214.560,11m e E 619.974,12m; 120°43'22" e de 14,93 m até o vértice P651, de coordenadas N 8.214.552,48m e E 619.986,96m; 178°55'53" e de 14,71 m até o vértice P652, de coordenadas N 8.214.537,78m e E 619.987,24m; 236°31'37" e de 16,90 m até o vértice P653, de coordenadas N 8.214.528,45m e E 619.973,14m; 227°37'57" e de 14,98 m até o vértice P654, de coordenadas N 8.214.518,36m e E 619.962,07m; 202°20'12" e de 2,03 m até o vértice P655, de coordenadas N 8.214.516,48m e E 619.961,30m; 198°57'16" e de 1,19 m até o vértice P656, de coordenadas N 8.214.515,35m e E 619.960,91m; 184°37'30" e de 15,49 m até o vértice P657, de coordenadas N 8.214.499,91m e E 619.959,66m; 153°42'27" e de 1,69 m até o vértice P658, de coordenadas N 8.214.498,40m e E 619.960,41m; 131°25'28" e de 20,10 m até o vértice P659, de coordenadas N 8.214.485,10m e E 619.975,48m; 84°50'50" e de 19,43 m até o vértice P660, de coordenadas N 8.214.486,84m e E 619.994,83m; 89°26'54" e de 22,38 m até o vértice P661, de coordenadas N 8.214.487,06m e E 620.017,21m; 76°44'01" e de 19,12 m até o vértice P662, de coordenadas N 8.214.491,45m e E 620.035,82m; 56°53'03" e de 17,74 m até o vértice P663, de coordenadas N 8.214.501,14m e E 620.050,68m; 72°30'37" e de 15,94 m até o vértice P664, de coordenadas N 8.214.505,93m e E 620.065,88m; 149°21'24" e de 9,91 m até o vértice P665, de coordenadas N 8.214.497,40m e E 620.070,94m; 225°08'35" e de 18,14 m até o vértice P666, de coordenadas N 8.214.484,61m e E 620.058,08m; 203°25'37" e de 16,43 m até o vértice P667, de coordenadas N 8.214.469,53m e E 620.051,55m; 167°48'37" e de 15,49 m até o vértice P668, de coordenadas N 8.214.454,39m e E 620.054,82m; 121°12'53" e de 9,84 m até o vértice P669, de coordenadas N 8.214.449,30m e E 620.063,23m; 88°02'11" e de 8,12 m até o vértice P670, de coordenadas N 8.214.449,58m e E 620.071,34m; 113°12'42" e de 9,53 m até o vértice P671, de coordenadas N 8.214.445,82m e E 620.080,10m; 137°37'06" e de 11,44 m até o vértice P672, de coordenadas N 8.214.437,37m e E 620.087,82m; 167°57'33" e de 14,10 m até o vértice P673, de coordenadas N 8.214.423,57m e E 620.090,76m; 200°54'25" e de 12,55 m até o vértice P674, de coordenadas N 8.214.411,85m e E 620.086,28m; 239°50'02" e de 14,53 m até o vértice P675, de coordenadas N 8.214.404,55m e E 620.073,72m; 273°11'20" e de 13,87 m até o vértice P676, de coordenadas N 8.214.405,32m e E 620.059,87m; 234°38'25" e de 16,66 m até o vértice P677, de coordenadas N 8.214.395,67m e E 620.046,28m; 282°40'32" e de 11,07 m até o vértice P678, de coordenadas N 8.214.398,10m e E 620.035,48m; 322°45'58" e de 12,73 m até o vértice P679, de coordenadas N 8.214.408,24m e E 620.027,78m; 295°33'13" e de 13,44 m até o vértice P680, de coordenadas N 8.214.414,03m e E 620.015,65m; 234°14'14" e de 9,54 m até o vértice P681, de coordenadas N 8.214.408,46m e E 620.007,91m; 204°06'09" e de 13,63 m até o vértice P682, de coordenadas N 8.214.396,01m e E 620.002,34m; 170°20'50" e de 16,58 m até o vértice P683, de coordenadas N 8.214.379,67m e E 620.005,13m; 132°41'31" e de 20,46 m até o vértice P684, de coordenadas N 8.214.365,79m e E 620.020,17m; 129°36'20" e de 16,21 m até o vértice P685, de coordenadas N 8.214.355,46m e E 620.032,66m; 145°04'46" e de 17,27 m até o vértice P686, de coordenadas N 8.214.341,30m e E 620.042,54m; 161°52'23" e de 14,18 m até o vértice P687, de coordenadas N 8.214.327,82m e E 620.046,95m; 224°30'47" e de 12,04 m até o vértice P688, de coordenadas N 8.214.319,24m e E 620.038,51m; 226°09'29" e de 22,94 m até o vértice P689, de coordenadas N 8.214.303,35m e E 620.021,97m; 164°47'49" e de 11,97 m até o vértice P690, de coordenadas N 8.214.291,80m e E 620.025,11m; 141°57'03" e de 15,54 m até o vértice P691, de coordenadas N 8.214.279,56m e E 620.034,68m; 83°01'38" e de 14,94 m até o vértice P692, de coordenadas N 8.214.281,37m e E 620.049,52m; 73°41'23" e de 14,47 m até o vértice P693, de coordenadas N 8.214.285,44m e E 620.063,40m; 160°19'00" e de 7,50 m até o vértice P694, de coordenadas N 8.214.278,37m e E 620.065,93m; 200°54'15" e de 17,25 m até o vértice P695, de coordenadas N 8.214.262,26m e E 620.059,77m; 212°50'57" e de 33,64 m até o vértice P696, de coordenadas N 8.214.234,00m e E 620.041,53m; 197°07'05" e de 22,23 m até o vértice P697, de coordenadas N 8.214.212,76m e E 620.034,98m; 184°10'08" e de 17,22 m até o vértice P698, de coordenadas N 8.214.195,58m e E 620.033,73m; 160°12'20" e de 16,32 m até o vértice P699, de coordenadas N 8.214.180,23m e E 620.039,26m; 135°14'17" e de 11,66 m até o vértice P700, de coordenadas N 8.214.171,95m e E 620.047,47m; 16°01'48" e de 6,98 m até o vértice P701, de coordenadas N 8.214.178,66m e E 620.049,39m; 343°43'50" e de 18,33 m até o vértice P702, de coordenadas N 8.214.196,25m e E 620.044,26m; 95°34'29" e de 8,30 m até o vértice P703, de coordenadas N 8.214.195,45m e E 620.052,52m; 127°36'30" e de 20,90 m até o vértice P704, de coordenadas N 8.214.182,70m e E 620.069,08m; 127°48'39" e de 14,53 m até o vértice P705, de coordenadas N 8.214.173,79m e E 620.080,55m; 169°51'10" e de 12,12 m até o vértice P706, de coordenadas N 8.214.161,86m e E 620.082,69m; 249°57'56" e de 7,58 m até o vértice P707, de coordenadas N 8.214.159,27m e E 620.075,57m; 284°47'50" e de 14,20 m até o vértice P708, de coordenadas N 8.214.162,90m e E 620.061,83m; 249°01'27" e de 15,73 m até o vértice P709, de coordenadas N 8.214.157,27m e E 620.047,15m; 210°39'21" e de 19,40 m até o vértice P710, de coordenadas N 8.214.140,58m e E 620.037,26m; 130°24'22" e de 18,53 m até o vértice P711, de coordenadas N 8.214.128,57m e E 620.051,37m; 157°06'42" e de 13,45 m até o vértice P712, de coordenadas N 8.214.116,18m e E 620.056,60m; 155°16'19" e de 21,93 m até o vértice P713, de coordenadas N

8.214.096,26m e E 620.065,77m; 147°42'03" e de 24,64 m até o vértice P714, de coordenadas N 8.214.075,43m e E 620.078,94m; 116°49'44" e de 26,77 m até o vértice P715, de coordenadas N 8.214.063,35m e E 620.102,83m; 132°33'21" e de 26,95 m até o vértice P716, de coordenadas N 8.214.045,12m e E 620.122,68m; 104°05'15" e de 22,39 m até o vértice P717, de coordenadas N 8.214.039,67m e E 620.144,40m; 34°15'57" e de 12,75 m até o vértice P718, de coordenadas N 8.214.050,20m e E 620.151,58m; 358°59'31" e de 18,09 m até o vértice P719, de coordenadas N 8.214.068,29m e E 620.151,26m; 32°50'51" e de 19,86 m até o vértice P720, de coordenadas N 8.214.084,98m e E 620.162,03m; 74°07'30" e de 15,73 m até o vértice P721, de coordenadas N 8.214.089,28m e E 620.177,15m; 121°13'14" e de 12,92 m até o vértice P722, de coordenadas N 8.214.082,58m e E 620.188,20m; 142°45'59" e de 16,71 m até o vértice P723, de coordenadas N 8.214.069,27m e E 620.198,32m; 116°10'50" e de 17,25 m até o vértice P724, de coordenadas N 8.214.061,66m e E 620.213,80m; 32°34'47" e de 12,51 m até o vértice P725, de coordenadas N 8.214.072,20m e E 620.220,53m; 9°03'02" e de 23,65 m até o vértice P726, de coordenadas N 8.214.095,55m e E 620.224,25m; 41°11'28" e de 16,31 m até o vértice P727, de coordenadas N 8.214.107,83m e E 620.234,99m; 136°19'03" e de 16,58 m até o vértice P728, de coordenadas N 8.214.095,83m e E 620.246,44m; 112°05'34" e de 11,94 m até o vértice P729, de coordenadas N 8.214.091,34m e E 620.257,51m; 155°58'41" e de 15,02 m até o vértice P730, de coordenadas N 8.214.077,63m e E 620.263,62m; 170°34'28" e de 25,97 m até o vértice P731, de coordenadas N 8.214.052,01m e E 620.267,87m; 142°27'00" e de 27,42 m até o vértice P732, de coordenadas N 8.214.030,27m e E 620.284,58m; 91°21'49" e de 26,64 m até o vértice P733, de coordenadas N 8.214.029,64m e E 620.311,21m; 105°25'36" e de 28,95 m até o vértice P734, de coordenadas N 8.214.021,94m e E 620.339,12m; 156°34'49" e de 19,77 m até o vértice P735, de coordenadas N 8.214.003,79m e E 620.346,98m; 161°54'30" e de 39,44 m até o vértice P736, de coordenadas N 8.213.966,31m e E 620.359,23m; 173°14'42" e de 20,62 m até o vértice P737, de coordenadas N 8.213.945,83m e E 620.361,65m; 192°45'05" e de 15,05 m até o vértice P738, de coordenadas N 8.213.931,15m e E 620.358,33m; 177°44'04" e de 13,76 m até o vértice P739, de coordenadas N 8.213.917,40m e E 620.358,87m; 123°25'47" e de 9,97 m até o vértice P740, de coordenadas N 8.213.911,90m e E 620.367,20m; 120°00'21" e de 10,36 m até o vértice P741, de coordenadas N 8.213.906,72m e E 620.376,17m; 161°07'31" e de 7,79 m até o vértice P742, de coordenadas N 8.213.899,35m e E 620.378,69m; 116°08'28" e de 11,78 m até o vértice P743, de coordenadas N 8.213.894,16m e E 620.389,26m; 128°54'02" e de 12,33 m até o vértice P744, de coordenadas N 8.213.886,42m e E 620.398,86m; 80°16'18" e de 16,34 m até o vértice P745, de coordenadas N 8.213.889,18m e E 620.414,96m; 89°12'58" e de 7,80 m até o vértice P746, de coordenadas N 8.213.889,29m e E 620.422,76m; 91°42'13" e de 13,60 m até o vértice P747, de coordenadas N 8.213.888,88m e E 620.436,35m; 124°37'44" e de 7,10 m até o vértice P748, de coordenadas N 8.213.884,85m e E 620.442,19m; 178°16'49" e de 8,30 m até o vértice P749, de coordenadas N 8.213.876,55m e E 620.442,44m; 246°34'58" e de 15,20 m até o vértice P750, de coordenadas N 8.213.870,51m e E 620.428,49m; 253°24'38" e de 12,60 m até o vértice P751, de coordenadas N 8.213.866,91m e E 620.416,41m; 178°46'04" e de 10,75 m até o vértice P752, de coordenadas N 8.213.856,16m e E 620.416,65m; 142°00'26" e de 12,93 m até o vértice P753, de coordenadas N 8.213.845,97m e E 620.424,61m; 152°17'14" e de 11,14 m até o vértice P754, de coordenadas N 8.213.836,10m e E 620.429,79m; 170°10'38" e de 12,17 m até o vértice P755, de coordenadas N 8.213.824,11m e E 620.431,87m; 143°22'26" e de 10,77 m até o vértice P756, de coordenadas N 8.213.815,46m e E 620.438,29m; 107°57'50" e de 7,13 m até o vértice P757, de coordenadas N 8.213.813,26m e E 620.445,07m; 63°04'59" e de 8,70 m até o vértice P758, de coordenadas N 8.213.817,20m e E 620.452,83m; 63°59'21" e de 8,28 m até o vértice P759, de coordenadas N 8.213.820,83m e E 620.460,27m; 28°04'28" e de 16,64 m até o vértice P760, de coordenadas N 8.213.835,52m e E 620.468,11m; 18°57'34" e de 9,72 m até o vértice P761, de coordenadas N 8.213.844,71m e E 620.471,26m; 13°29'21" e de 8,20 m até o vértice P762, de coordenadas N 8.213.852,68m e E 620.473,17m; 60°29'38" e de 6,77 m até o vértice P763, de coordenadas N 8.213.856,02m e E 620.479,07m; 86°51'15" e de 4,95 m até o vértice P764, de coordenadas N 8.213.856,29m e E 620.484,02m; 116°50'12" e de 6,90 m até o vértice P765, de coordenadas N 8.213.853,17m e E 620.490,17m; 132°30'49" e de 4,58 m até o vértice P766, de coordenadas N 8.213.850,08m e E 620.493,55m; 153°42'42" e de 6,19 m até o vértice P767, de coordenadas N 8.213.844,53m e E 620.496,29m; 130°50'33" e de 5,68 m até o vértice P768, de coordenadas N 8.213.840,81m e E 620.500,59m; 145°33'24" e de 9,73 m até o vértice P769, de coordenadas N 8.213.832,79m e E 620.506,09m; 165°39'18" e de 13,34 m até o vértice P770, de coordenadas N 8.213.819,87m e E 620.509,40m; 146°02'37" e de 13,14 m até o vértice P771, de coordenadas N 8.213.808,97m e E 620.516,74m; 172°13'58" e de 15,21 m até o vértice P772, de coordenadas N 8.213.793,90m e E 620.518,79m; 152°42'58" e de 15,96 m até o vértice P773, de coordenadas N 8.213.779,72m e E 620.526,11m; 187°34'56" e de 14,86 m até o vértice P774, de coordenadas N 8.213.764,99m e E 620.524,15m; 222°51'52" e de 18,32 m até o vértice P775, de coordenadas N 8.213.751,56m e E 620.511,69m; 247°20'36" e de 14,11 m até o vértice P776, de coordenadas N 8.213.746,13m e E 620.498,67m; 208°12'24" e de 7,29 m até o vértice P777, de coordenadas N 8.213.739,70m e E 620.495,22m; 116°50'13" e de 11,04 m até o vértice P778, de coordenadas N 8.213.734,72m e E 620.505,08m; 109°09'19" e de 13,38 m até o vértice P779, de coordenadas N 8.213.730,33m e E 620.517,71m; 119°04'22" e de 14,09 m até o vértice P780, de coordenadas N 8.213.723,48m e E 620.530,03m; 110°31'14" e de 12,51 m até o vértice P781, de coordenadas N 8.213.719,10m e E 620.541,74m; 96°13'58" e de 12,12 m até o vértice P782, de coordenadas N 8.213.717,78m e E 620.553,78m; 94°47'08" e de 16,12 m até o vértice P783, de coordenadas N 8.213.716,44m e E 620.569,85m; 89°30'21" e de 9,38 m até o vértice P784, de coordenadas N 8.213.716,52m e E 620.579,23m; 74°55'02" e de 12,58 m até o vértice P785, de coordenadas N 8.213.719,79m e E 620.591,38m; 197°26'56" e de 6,74 m até o vértice P786, de coordenadas N 8.213.713,36m



e E 620.589,36m; 142°40'27" e de 4,60 m até o vértice P787, de coordenadas N 8.213.709,70m e E 620.592,15m; 37°03'40" e de 8,03 m até o vértice P788, de coordenadas N 8.213.716,11m e E 620.596,99m; 95°08'58" e de 6,79 m até o vértice P789, de coordenadas N 8.213.715,50m e E 620.603,75m; 72°05'23" e de 9,80 m até o vértice P790, de coordenadas N 8.213.718,51m e E 620.613,07m; 39°00'44" e de 10,39 m até o vértice P791, de coordenadas N 8.213.726,59m e E 620.619,61m; 44°05'27" e de 15,10 m até o vértice P792, de coordenadas N 8.213.735,13m e E 620.639,12m; 121°24'58" e de 14,14 m até o vértice P793, de coordenadas N 8.213.727,76m e E 620.651,18m; 193°53'33" e de 6,05 m até o vértice P794, de coordenadas N 8.213.721,89m e E 620.649,73m; 163°23'25" e de 6,74 m até o vértice P795, de coordenadas N 8.213.715,43m e E 620.651,66m; 151°57'59" e de 8,28 m até o vértice P796, de coordenadas N 8.213.708,12m e E 620.655,55m; 143°00'31" e de 8,81 m até o vértice P797, de coordenadas N 8.213.701,08m e E 620.660,85m; 102°36'15" e de 6,63 m até o vértice P798, de coordenadas N 8.213.699,64m e E 620.667,32m; 97°29'41" e de 6,82 m até o vértice P799, de coordenadas N 8.213.698,75m e E 620.674,08m; 73°18'57" e de 12,38 m até o vértice P800, de coordenadas N 8.213.702,30m e E 620.685,94m; 38°44'43" e de 10,00 m até o vértice P801, de coordenadas N 8.213.710,10m e E 620.692,20m; 31°32'10" e de 13,09 m até o vértice P802, de coordenadas N 8.213.721,25m e E 620.699,04m; 29°45'51" e de 10,92 m até o vértice P803, de coordenadas N 8.213.730,73m e E 620.704,47m; 53°01'08" e de 9,22 m até o vértice P804, de coordenadas N 8.213.736,28m e E 620.711,83m; 32°55'24" e de 9,96 m até o vértice P805, de coordenadas N 8.213.744,64m e E 620.717,25m; 15°02'30" e de 6,50 m até o vértice P806, de coordenadas N 8.213.750,92m e E 620.718,94m; 323°22'42" e de 8,31 m até o vértice P807, de coordenadas N 8.213.757,59m e E 620.713,98m; 290°51'08" e de 14,24 m até o vértice P808, de coordenadas N 8.213.762,65m e E 620.700,68m; 345°35'34" e de 10,86 m até o vértice P809, de coordenadas N 8.213.773,17m e E 620.697,97m; 62°39'11" e de 10,68 m até o vértice P810, de coordenadas N 8.213.778,08m e E 620.707,46m; 121°13'16" e de 19,42 m até o vértice P811, de coordenadas N 8.213.768,01m e E 620.724,07m; 107°10'21" e de 19,16 m até o vértice P812, de coordenadas N 8.213.762,35m e E 620.742,37m; 88°47'15" e de 19,47 m até o vértice P813, de coordenadas N 8.213.762,77m e E 620.761,83m; 85°05'15" e de 17,87 m até o vértice P814, de coordenadas N 8.213.764,30m e E 620.779,64m; 49°59'12" e de 15,34 m até o vértice P815, de coordenadas N 8.213.774,16m e E 620.791,38m; 38°36'51" e de 16,18 m até o vértice P816, de coordenadas N 8.213.786,80m e E 620.801,48m; 25°38'48" e de 19,55 m até o vértice P817, de coordenadas N 8.213.804,42m e E 620.809,94m; 47°25'10" e de 12,16 m até o vértice P818, de coordenadas N 8.213.812,65m e E 620.818,90m; 101°39'13" e de 14,17 m até o vértice P819, de coordenadas N 8.213.809,79m e E 620.832,78m; 126°16'39" e de 15,10 m até o vértice P820, de coordenadas N 8.213.800,86m e E 620.844,94m; 147°23'50" e de 31,64 m até o vértice P821, de coordenadas N 8.213.774,21m e E 620.861,99m; 150°23'05" e de 29,99 m até o vértice P822, de coordenadas N 8.213.748,13m e E 620.876,81m; 123°56'29" e de 28,01 m até o vértice P823, de coordenadas N 8.213.732,49m e E 620.900,05m; 108°07'59" e de 16,34 m até o vértice P824, de coordenadas N 8.213.727,40m e E 620.915,58m; 82°02'27" e de 30,35 m até o vértice P825, de coordenadas N 8.213.731,60m e E 620.945,64m; 96°14'14" e de 21,80 m até o vértice P826, de coordenadas N 8.213.729,24m e E 620.967,31m; 133°27'04" e de 25,10 m até o vértice P827, de coordenadas N 8.213.711,97m e E 620.985,53m; 129°42'47" e de 36,64 m até o vértice P828, de coordenadas N 8.213.688,56m e E 621.013,71m; 79°42'16" e de 23,10 m até o vértice P829, de coordenadas N 8.213.692,69m e E 621.036,44m; 76°27'43" e de 19,79 m até o vértice P830, de coordenadas N 8.213.697,32m e E 621.055,68m; 168°27'16" e de 26,48 m até o vértice P831, de coordenadas N 8.213.671,38m e E 621.060,98m; 180°24'50" e de 0,68 m até o vértice P832, de coordenadas N 8.213.670,70m e E 621.060,97m; 153°00'57" e de 25,34 m até o vértice P833, de coordenadas N 8.213.648,12m e E 621.072,47m; 88°05'21" e de 33,64 m até o vértice P834, de coordenadas N 8.213.649,24m e E 621.106,09m; 124°37'44" e de 15,76 m até o vértice P835, de coordenadas N 8.213.640,29m e E 621.119,05m; 191°21'53" e de 36,10 m até o vértice P836, de coordenadas N 8.213.604,89m e E 621.111,94m; 134°11'46" e de 26,60 m até o vértice P837, de coordenadas N 8.213.586,35m e E 621.131,01m; 54°47'32" e de 36,28 m até o vértice P838, de coordenadas N 8.213.607,27m e E 621.160,65m; 61°16'15" e de 32,20 m até o vértice P839, de coordenadas N 8.213.622,74m e E 621.188,89m; 110°17'00" e de 32,09 m até o vértice P840, de coordenadas N 8.213.611,62m e E 621.218,99m; 153°42'24" e de 3,05 m até o vértice P841, de coordenadas N 8.213.608,88m e E 621.220,34m; 125°04'21" e de 38,36 m até o vértice P842, de coordenadas N 8.213.586,84m e E 621.251,73m; 69°13'00" e de 30,16 m até o vértice P843, de coordenadas N 8.213.597,54m e E 621.279,94m; 80°39'15" e de 36,19 m até o vértice P844, de coordenadas N 8.213.603,42m e E 621.315,65m; 121°35'08" e de 36,87 m até o vértice P845, de coordenadas N 8.213.584,11m e E 621.347,06m; 180°24'53" e de 2,73 m até o vértice P846, de coordenadas N 8.213.581,38m e E 621.347,04m; 119°04'27" e de 46,90 m até o vértice P847, de coordenadas N 8.213.558,59m e E 621.388,03m; 76°27'36" e de 33,93 m até o vértice P848, de coordenadas N 8.213.566,53m e E 621.421,01m; 139°59'59" e de 14,52 m até o vértice P849, de coordenadas N 8.213.555,41m e E 621.430,34m; 171°18'02" e de 37,73 m até o vértice P850, de coordenadas N 8.213.518,11m e E 621.436,05m; 169°19'19" e de 42,37 m até o vértice P851, de coordenadas N 8.213.476,47m e E 621.443,90m; 177°07'18" e de 37,86 m até o vértice P852, de coordenadas N 8.213.438,67m e E 621.445,80m; 218°23'17" e de 33,56 m até o vértice P853, de coordenadas N 8.213.412,36m e E 621.424,97m; 212°58'41" e de 33,31 m até o vértice P854, de coordenadas N 8.213.384,42m e E 621.406,83m; 178°38'51" e de 35,11 m até o vértice P855, de coordenadas N 8.213.349,32m e E 621.407,66m; 181°43'52" e de 23,76 m até o vértice P856, de coordenadas N 8.213.325,56m e E 621.406,94m; 141°03'57" e de 37,70 m até o vértice P857, de coordenadas N 8.213.296,24m e E 621.430,64m; 92°54'10" e de 49,49 m até o vértice P858, de coordenadas N 8.213.293,73m e E 621.430,64m; 92°54'10" e de 49,49 m até o vértice P859, de coordenadas N 8.213.293,73m e E 621.430,64m

e E 621.480,07m; 87°30'48" e de 32,09 m até o vértice P860, de coordenadas N 8.213.295,12m e E 621.512,13m; 78°58'36" e de 32,69 m até o vértice P861, de coordenadas N 8.213.301,37m e E 621.544,22m; 114°21'59" e de 26,33 m até o vértice P862, de coordenadas N 8.213.290,51m e E 621.568,20m; 146°12'45" e de 57,13 m até o vértice P863, de coordenadas N 8.213.243,03m e E 621.599,97m; 135°14'31" e de 1,81 m até o vértice P864, de coordenadas N 8.213.241,74m e E 621.601,25m; 166°18'57" e de 1,76 m até o vértice P865, de coordenadas N 8.213.240,03m e E 621.601,66m; 110°14'33" e de 51,47 m até o vértice P866, de coordenadas N 8.213.222,23m e E 621.649,96m; 108°44'34" e de 65,00 m até o vértice P867, de coordenadas N 8.213.201,34m e E 621.711,51m; 169°11'20" e de 16,11 m até o vértice P868, de coordenadas N 8.213.185,52m e E 621.714,53m; 198°46'46" e de 38,83 m até o vértice P869, de coordenadas N 8.213.148,75m e E 621.702,03m; 208°28'27" e de 25,07 m até o vértice P870, de coordenadas N 8.213.126,72m e E 621.690,08m; 159°50'14" e de 34,75 m até o vértice P871, de coordenadas N 8.213.094,10m e E 621.702,06m; 152°37'39" e de 30,89 m até o vértice P872, de coordenadas N 8.213.066,66m e E 621.716,26m; 94°12'25" e de 32,82 m até o vértice P873, de coordenadas N 8.213.064,25m e E 621.748,99m; 83°34'40" e de 25,50 m até o vértice P874, de coordenadas N 8.213.067,11m e E 621.774,34m; 145°01'46" e de 18,09 m até o vértice P875, de coordenadas N 8.213.052,28m e E 621.784,71m; 129°47'57" e de 25,98 m até o vértice P876, de coordenadas N 8.213.035,65m e E 621.804,67m; 135°14'11" e de 22,16 m até o vértice P877, de coordenadas N 8.213.019,92m e E 621.820,27m; 139°38'15" e de 20,05 m até o vértice P878, de coordenadas N 8.213.004,64m e E 621.833,26m; 93°56'37" e de 8,43 m até o vértice P879, de coordenadas N 8.213.004,06m e E 621.841,67m; 96°02'42" e de 29,49 m até o vértice P880, de coordenadas N 8.213.000,95m e E 621.871,00m; 101°40'15" e de 19,26 m até o vértice P881, de coordenadas N 8.212.997,06m e E 621.889,86m; 111°25'56" e de 13,69 m até o vértice P882, de coordenadas N 8.212.992,05m e E 621.902,60m; 120°40'47" e de 15,47 m até o vértice P883, de coordenadas N 8.212.984,16m e E 621.915,91m; 186°54'45" e de 15,40 m até o vértice P884, de coordenadas N 8.212.968,87m e E 621.914,06m; 188°35'38" e de 20,42 m até o vértice P885, de coordenadas N 8.212.948,68m e E 621.911,01m; 145°10'21" e de 16,62 m até o vértice P886, de coordenadas N 8.212.935,05m e E 621.920,50m; 143°51'43" e de 20,49 m até o vértice P887, de coordenadas N 8.212.918,50m e E 621.932,58m; 158°13'37" e de 18,81 m até o vértice P888, de coordenadas N 8.212.901,03m e E 621.939,56m; 192°30'54" e de 15,43 m até o vértice P889, de coordenadas N 8.212.885,97m e E 621.936,21m; 270°25'39" e de 0,25 m até o vértice P890, de coordenadas N 8.212.885,97m e E 621.935,97m; 220°23'35" e de 29,04 m até o vértice P891, de coordenadas N 8.212.863,85m e E 621.917,14m; 227°00'37" e de 21,24 m até o vértice P892, de coordenadas N 8.212.849,37m e E 621.901,61m; 212°38'23" e de 24,27 m até o vértice P893, de coordenadas N 8.212.828,93m e E 621.888,52m; 194°19'28" e de 16,56 m até o vértice P894, de coordenadas N 8.212.812,88m e E 621.884,42m; 175°20'27" e de 16,89 m até o vértice P895, de coordenadas N 8.212.796,05m e E 621.885,80m; 183°42'26" e de 7,60 m até o vértice P896, de coordenadas N 8.212.788,47m e E 621.885,30m; 222°08'19" e de 14,58 m até o vértice P897, de coordenadas N 8.212.777,66m e E 621.875,52m; 228°25'20" e de 17,74 m até o vértice P898, de coordenadas N 8.212.765,88m e E 621.862,25m; 212°34'38" e de 14,03 m até o vértice P899, de coordenadas N 8.212.754,06m e E 621.854,70m; 253°43'40" e de 16,37 m até o vértice P900, de coordenadas N 8.212.749,48m e E 621.838,98m; 273°51'24" e de 8,23 m até o vértice P901, de coordenadas N 8.212.750,03m e E 621.830,77m; 288°33'56" e de 26,20 m até o vértice P902, de coordenadas N 8.212.758,37m e E 621.805,94m; 220°43'30" e de 16,54 m até o vértice P903, de coordenadas N 8.212.745,83m e E 621.795,14m; 234°44'39" e de 16,54 m até o vértice P904, de coordenadas N 8.212.736,28m e E 621.781,63m; 241°18'52" e de 14,24 m até o vértice P905, de coordenadas N 8.212.729,45m e E 621.769,14m; 197°04'09" e de 9,55 m até o vértice P906, de coordenadas N 8.212.720,31m e E 621.766,33m; 171°42'32" e de 11,51 m até o vértice P907, de coordenadas N 8.212.708,92m e E 621.767,99m; 152°58'09" e de 8,64 m até o vértice P908, de coordenadas N 8.212.701,23m e E 621.771,92m; 152°11'38" e de 8,42 m até o vértice P909, de coordenadas N 8.212.693,78m e E 621.775,85m; 176°48'58" e de 7,93 m até o vértice P910, de coordenadas N 8.212.685,86m e E 621.776,29m; 186°17'14" e de 4,70 m até o vértice P911, de coordenadas N 8.212.681,19m e E 621.775,78m; 226°59'09" e de 8,47 m até o vértice P912, de coordenadas N 8.212.675,41m e E 621.769,58m; 206°15'47" e de 8,73 m até o vértice P913, de coordenadas N 8.212.667,58m e E 621.765,72m; 171°42'33" e de 13,54 m até o vértice P914, de coordenadas N 8.212.654,18m e E 621.767,67m; 219°14'46" e de 14,95 m até o vértice P915, de coordenadas N 8.212.642,60m e E 621.758,22m; 229°59'09" e de 18,85 m até o vértice P916, de coordenadas N 8.212.630,48m e E 621.743,78m; 175°37'20" e de 14,02 m até o vértice P917, de coordenadas N 8.212.616,51m e E 621.744,85m; 162°11'19" e de 16,85 m até o vértice P918, de coordenadas N 8.212.600,46m e E 621.750,01m; 209°16'00" e de 13,69 m até o vértice P919, de coordenadas N 8.212.588,52m e E 621.743,31m; 231°55'26" e de 27,84 m até o vértice P920, de coordenadas N 8.212.571,35m e E 621.721,40m; 226°50'09" e de 35,34 m até o vértice P921, de coordenadas N 8.212.547,17m e E 621.695,62m; 243°59'31" e de 27,98 m até o vértice P922, de coordenadas N 8.212.534,90m e E 621.670,47m; 215°42'56" e de 17,91 m até o vértice P923, de coordenadas N 8.212.520,36m e E 621.660,01m; 191°26'05" e de 17,10 m até o vértice P924, de coordenadas N 8.212.503,60m e E 621.656,62m; 236°53'18" e de 13,72 m até o vértice P925, de coordenadas N 8.212.496,10m e E 621.645,13m; 182°09'39" e de 17,87 m até o vértice P926, de coordenadas N 8.212.478,24m e E 621.644,46m; 119°04'25" e de 12,42 m até o vértice P927, de coordenadas N 8.212.472,21m e E 621.655,31m; 80°39'11" e de 28,74 m até o vértice P928, de coordenadas N 8.212.476,88m e E 621.683,67m; 172°56'13" e de 25,12 m até o vértice P929, de coordenadas N 8.212.451,95m e E 621.686,76m; 156°26'37" e de 25,48 m até o vértice P930, de coordenadas N 8.212.428,60m e E 621.696,94m;

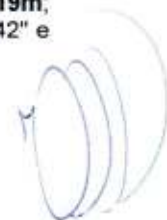


180°24'53" e de 2,17 m até o vértice **P931**, de coordenadas **N 8.212.426,43m** e **E 621.696,92m**; 203°43'52" e de 19,60 m até o vértice **P932**, de coordenadas **N 8.212.408,49m** e **E 621.689,04m**; 197°04'08" e de 29,31 m até o vértice **P933**, de coordenadas **N 8.212.380,47m** e **E 621.680,43m**; 235°38'06" e de 38,58 m até o vértice **P934**, de coordenadas **N 8.212.358,69m** e **E 621.648,58m**; 224°08'31" e de 67,46 m até o vértice **P935**, de coordenadas **N 8.212.310,28m** e **E 621.601,60m**; 173°33'50" e de 60,44 m até o vértice **P936**, de coordenadas **N 8.212.250,23m** e **E 621.608,38m**; 140°26'02" e de 7,01 m até o vértice **P937**, de coordenadas **N 8.212.244,82m** e **E 621.612,85m**; 146°54'38" e de 40,81 m até o vértice **P938**, de coordenadas **N 8.212.210,63m** e **E 621.635,13m**; 170°34'24" e de 52,72 m até o vértice **P939**, de coordenadas **N 8.212.158,61m** e **E 621.643,76m**; 114°44'45" e de 32,92 m até o vértice **P940**, de coordenadas **N 8.212.144,83m** e **E 621.673,66m**; 102°13'57" e de 25,99 m até o vértice **P941**, de coordenadas **N 8.212.139,33m** e **E 621.699,06m**; 127°38'59" e de 28,59 m até o vértice **P942**, de coordenadas **N 8.212.121,86m** e **E 621.721,70m**; 117°35'38" e de 30,11 m até o vértice **P943**, de coordenadas **N 8.212.107,92m** e **E 621.748,39m**; 130°39'56" e de 15,79 m até o vértice **P944**, de coordenadas **N 8.212.097,62m** e **E 621.760,36m**; 146°35'34" e de 11,89 m até o vértice **P945**, de coordenadas **N 8.212.087,70m** e **E 621.766,91m**; 143°40'20" e de 22,37 m até o vértice **P946**, de coordenadas **N 8.212.069,68m** e **E 621.780,16m**; 163°29'45" e de 25,99 m até o vértice **P947**, de coordenadas **N 8.212.044,76m** e **E 621.787,54m**; 158°02'30" e de 13,76 m até o vértice **P948**, de coordenadas **N 8.212.032,00m** e **E 621.792,69m**; 194°32'08" e de 2,39 m até o vértice **P949**, de coordenadas **N 8.212.029,69m** e **E 621.792,09m**; 153°42'26" e de 14,24 m até o vértice **P950**, de coordenadas **N 8.212.016,93m** e **E 621.798,40m**; 145°12'06" e de 18,43 m até o vértice **P951**, de coordenadas **N 8.212.001,79m** e **E 621.808,92m**; 112°24'15" e de 20,64 m até o vértice **P952**, de coordenadas **N 8.211.993,93m** e **E 621.827,99m**; 135°14'17" e de 20,23 m até o vértice **P953**, de coordenadas **N 8.211.979,57m** e **E 621.842,24m**; 99°34'03" e de 22,41 m até o vértice **P954**, de coordenadas **N 8.211.975,84m** e **E 621.864,33m**; 85°52'35" e de 15,00 m até o vértice **P955**, de coordenadas **N 8.211.976,92m** e **E 621.879,29m**; 126°37'44" e de 14,08 m até o vértice **P956**, de coordenadas **N 8.211.968,52m** e **E 621.890,59m**; 164°00'51" e de 25,39 m até o vértice **P957**, de coordenadas **N 8.211.944,11m** e **E 621.897,58m**; 133°54'16" e de 18,13 m até o vértice **P958**, de coordenadas **N 8.211.931,54m** e **E 621.910,64m**; 110°40'32" e de 22,31 m até o vértice **P959**, de coordenadas **N 8.211.923,66m** e **E 621.931,51m**; 84°06'24" e de 21,65 m até o vértice **P960**, de coordenadas **N 8.211.925,89m** e **E 621.953,05m**; 102°01'49" e de 17,70 m até o vértice **P961**, de coordenadas **N 8.211.922,20m** e **E 621.970,36m**; 125°20'34" e de 26,98 m até o vértice **P962**, de coordenadas **N 8.211.906,59m** e **E 621.992,37m**; 132°38'07" e de 37,14 m até o vértice **P963**, de coordenadas **N 8.211.881,44m** e **E 622.019,69m**; 124°24'29" e de 40,38 m até o vértice **P964**, de coordenadas **N 8.211.858,62m** e **E 622.053,00m**; 86°15'06" e de 24,58 m até o vértice **P965**, de coordenadas **N 8.211.860,22m** e **E 622.077,53m**; 80°48'45" e de 28,50 m até o vértice **P966**, de coordenadas **N 8.211.864,78m** e **E 622.105,66m**; 103°30'28" e de 28,85 m até o vértice **P967**, de coordenadas **N 8.211.858,04m** e **E 622.133,71m**; 98°16'20" e de 21,73 m até o vértice **P968**, de coordenadas **N 8.211.854,91m** e **E 622.155,22m**; 153°42'24" e de 23,94 m até o vértice **P969**, de coordenadas **N 8.211.833,44m** e **E 622.165,82m**; 183°31'40" e de 22,02 m até o vértice **P970**, de coordenadas **N 8.211.811,47m** e **E 622.164,47m**; 151°39'15" e de 22,37 m até o vértice **P971**, de coordenadas **N 8.211.791,78m** e **E 622.175,09m**; 182°32'59" e de 16,05 m até o vértice **P972**, de coordenadas **N 8.211.775,74m** e **E 622.174,37m**; 165°04'15" e de 13,56 m até o vértice **P973**, de coordenadas **N 8.211.762,65m** e **E 622.177,87m**; 148°10'26" e de 13,40 m até o vértice **P974**, de coordenadas **N 8.211.751,26m** e **E 622.184,93m**; 148°03'29" e de 25,28 m até o vértice **P975**, de coordenadas **N 8.211.729,81m** e **E 622.198,31m**; 115°26'09" e de 57,96 m até o vértice **P976**, de coordenadas **N 8.211.704,92m** e **E 622.250,65m**; 117°38'48" e de 100,23 m até o vértice **P977**, de coordenadas **N 8.211.658,41m** e **E 622.339,43m**; 133°18'18" e de 49,96 m até o vértice **P978**, de coordenadas **N 8.211.624,14m** e **E 622.375,79m**; 109°42'32" e de 74,19 m até o vértice **P979**, de coordenadas **N 8.211.599,12m** e **E 622.445,63m**; 119°17'29" e de 39,08 m até o vértice **P980**, de coordenadas **N 8.211.580,00m** e **E 622.479,72m**; 149°05'14" e de 97,66 m até o vértice **P981**, de coordenadas **N 8.211.496,21m** e **E 622.529,89m**; 132°25'05" e de 89,26 m até o vértice **P982**, de coordenadas **N 8.211.436,00m** e **E 622.595,78m**; 136°34'30" e de 62,83 m até o vértice **P983**, de coordenadas **N 8.211.390,37m** e **E 622.638,97m**; 110°16'55" e de 72,73 m até o vértice **P984**, de coordenadas **N 8.211.365,16m** e **E 622.707,19m**; 63°59'25" e de 34,72 m até o vértice **P985**, de coordenadas **N 8.211.380,39m** e **E 622.738,39m**; 99°33'55" e de 38,84 m até o vértice **P986**, de coordenadas **N 8.211.373,93m** e **E 622.776,69m**; 46°26'52" e de 48,96 m até o vértice **P987**, de coordenadas **N 8.211.407,67m** e **E 622.812,17m**; 75°04'53" e de 31,16 m até o vértice **P988**, de coordenadas **N 8.211.415,69m** e **E 622.842,29m**; 47°56'42" e de 53,39 m até o vértice **P989**, de coordenadas **N 8.211.451,45m** e **E 622.881,93m**; 112°21'46" e de 41,33 m até o vértice **P990**, de coordenadas **N 8.211.435,73m** e **E 622.920,15m**; 53°34'28" e de 84,16 m até o vértice **P991**, de coordenadas **N 8.211.485,70m** e **E 622.987,87m**; 56°27'57" e de 38,72 m até o vértice **P992**, de coordenadas **N 8.211.507,09m** e **E 623.020,15m**; 81°07'36" e de 82,95 m até o vértice **P993**, de coordenadas **N 8.211.519,89m** e **E 623.102,11m**; 73°29'30" e de 53,08 m até o vértice **P994**, de coordenadas **N 8.211.534,97m** e **E 623.153,00m**; 51°55'28" e de 79,43 m até o vértice **P995**, de coordenadas **N 8.211.583,95m** e **E 623.215,53m**; 106°33'31" e de 65,23 m até o vértice **P996**, de coordenadas **N 8.211.565,36m** e **E 623.278,05m**; 121°01'16" e de 48,49 m até o vértice **P997**, de coordenadas **N 8.211.540,37m** e **E 623.319,61m**; 44°02'38" e de 38,89 m até o vértice **P998**, de coordenadas **N 8.211.568,33m** e **E 623.346,64m**; 25°22'50" e de 36,49 m até o vértice **P999**, de coordenadas **N 8.211.601,30m** e **E 623.362,28m**; 66°54'46" e de 26,01 m até o vértice **P1000**, de coordenadas **N 8.211.611,49m** e **E 623.386,21m**; 76°48'06" e de 39,88 m até o vértice **P1001**, de coordenadas

N 8.211.620,60m e E 623.425,03m; 58°50'52" e de 32,08 m até o vértice **P1002**, de coordenadas N
 8.211.637,19m e E 623.452,48m; 101°05'53" e de 50,58 m até o vértice **P1003**, de coordenadas N
 8.211.627,46m e E 623.502,11m; 86°17'57" e de 17,12 m até o vértice **P1004**, de coordenadas N
 8.211.628,56m e E 623.519,20m; 66°55'07" e de 140,71 m até o vértice **P1005**, de coordenadas N
 8.211.683,73m e E 623.648,65m; 88°57'09" e de 104,87 m até o vértice **P1006**, de coordenadas N
 8.211.685,65m e E 623.753,50m; 75°55'03" e de 101,35 m até o vértice **P1007**, de coordenadas N
 8.211.710,31m e E 623.851,81m; 61°24'20" e de 132,18 m até o vértice **P1008**, de coordenadas N
 8.211.773,57m e E 623.967,86m; 70°46'14" e de 91,33 m até o vértice **P1009**, de coordenadas N
 8.211.803,65m e E 624.054,09m; 142°35'45" e de 59,18 m até o vértice **P1010**, de coordenadas N
 8.211.756,64m e E 624.090,04m; 181°30'01" e de 141,58 m até o vértice **P1011**, de coordenadas N
 8.211.615,11m e E 624.086,33m; 143°41'19" e de 96,65 m até o vértice **P1012**, de coordenadas N
 8.211.537,22m e E 624.143,57m; 96°43'07" e de 73,02 m até o vértice **P1013**, de coordenadas N
 8.211.528,68m e E 624.216,09m; 80°14'38" e de 98,30 m até o vértice **P1014**, de coordenadas N
 8.211.545,34m e E 624.312,96m; 116°23'25" e de 76,24 m até o vértice **P1015**, de coordenadas N
 8.211.511,45m e E 624.381,26m; 146°54'31" e de 60,87 m até o vértice **P1016**, de coordenadas N
 8.211.460,45m e E 624.414,49m; 116°50'58" e de 3,00 m até o vértice **P1017**, de coordenadas N
 8.211.459,10m e E 624.417,17m; 183°56'15" e de 130,09 m até o vértice **P1018**, de coordenadas N
 8.211.329,31m e E 624.408,24m; 166°42'23" e de 143,75 m até o vértice **P1019**, de coordenadas N
 8.211.189,42m e E 624.441,29m; 270°25'50" e de 1,06 m até o vértice **P1020**, de coordenadas N
 8.211.189,42m e E 624.440,22m; 148°29'48" e de 78,53 m até o vértice **P1021**, de coordenadas N
 8.211.122,47m e E 624.481,26m; 159°36'31" e de 47,06 m até o vértice **P1022**, de coordenadas N
 8.211.078,35m e E 624.497,66m; 177°54'34" e de 88,45 m até o vértice **P1023**, de coordenadas N
 8.210.989,96m e E 624.500,89m; 178°57'23" e de 101,20 m até o vértice **P1024**, de coordenadas N
 8.210.888,78m e E 624.502,73m; 132°17'22" e de 88,26 m até o vértice **P1025**, de coordenadas N
 8.210.829,40m e E 624.568,02m; 150°23'10" e de 139,04 m até o vértice **P1026**, de coordenadas N
 8.210.708,52m e E 624.636,72m; 147°20'53" e de 103,90 m até o vértice **P1027**, de coordenadas N
 8.210.621,04m e E 624.692,78m; 107°05'56" e de 84,74 m até o vértice **P1028**, de coordenadas N
 8.210.596,13m e E 624.773,78m; 92°45'10" e de 94,14 m até o vértice **P1029**, de coordenadas N
 8.210.591,60m e E 624.867,81m; 91°11'40" e de 40,64 m até o vértice **P1030**, de coordenadas N
 8.210.590,76m e E 624.908,44m; 119°54'39" e de 65,00 m até o vértice **P1031**, de coordenadas N
 8.210.558,35m e E 624.964,78m; 156°18'42" e de 49,11 m até o vértice **P1032**, de coordenadas N
 8.210.513,38m e E 624.984,51m; 202°26'21" e de 78,32 m até o vértice **P1033**, de coordenadas N
 8.210.440,99m e E 624.954,62m; 270°24'34" e de 0,72 m até o vértice **P1034**, de coordenadas N
 8.210.441,00m e E 624.953,90m; 205°19'32" e de 51,02 m até o vértice **P1035**, de coordenadas N
 8.210.394,88m e E 624.932,08m; 193°53'12" e de 76,86 m até o vértice **P1036**, de coordenadas N
 8.210.320,27m e E 624.913,63m; 194°04'11" e de 40,24 m até o vértice **P1037**, de coordenadas N
 8.210.281,23m e E 624.903,85m; 189°39'46" e de 48,35 m até o vértice **P1038**, de coordenadas N
 8.210.233,56m e E 624.895,73m; 223°11'20" e de 59,28 m até o vértice **P1039**, de coordenadas N
 8.210.190,34m e E 624.855,16m; 184°26'42" e de 70,37 m até o vértice **P1040**, de coordenadas N
 8.210.120,19m e E 624.849,70m; 177°34'47" e de 42,87 m até o vértice **P1041**, de coordenadas N
 8.210.077,35m e E 624.851,51m; 102°09'53" e de 62,04 m até o vértice **P1042**, de coordenadas N
 8.210.064,28m e E 624.912,16m; 75°11'53" e de 69,53 m até o vértice **P1043**, de coordenadas N
 8.210.082,05m e E 624.979,39m; 49°12'43" e de 39,43 m até o vértice **P1044**, de coordenadas N
 8.210.107,80m e E 625.009,24m; 89°09'08" e de 31,79 m até o vértice **P1045**, de coordenadas N
 8.210.108,27m e E 625.041,02m; 158°57'52" e de 42,41 m até o vértice **P1046**, de coordenadas N
 8.210.068,69m e E 625.056,25m; 144°02'11" e de 46,34 m até o vértice **P1047**, de coordenadas N
 8.210.031,19m e E 625.083,46m; 52°42'59" e de 24,06 m até o vértice **P1048**, de coordenadas N
 8.210.045,76m e E 625.102,60m; 9°27'20" e de 40,44 m até o vértice **P1049**, de coordenadas N 8.210.085,65m
 e E 625.109,24m; 33°46'53" e de 34,60 m até o vértice **P1050**, de coordenadas N 8.210.114,41m e E
 625.128,48m; 84°26'20" e de 20,20 m até o vértice **P1051**, de coordenadas N 8.210.116,36m e E 625.148,59m;
 175°26'26" e de 42,72 m até o vértice **P1052**, de coordenadas N 8.210.073,78m e E 625.151,98m; 190°33'28" e
 de 48,04 m até o vértice **P1053**, de coordenadas N 8.210.026,55m e E 625.143,18m; 129°35'52" e de 34,10 m
 até o vértice **P1054**, de coordenadas N 8.210.004,82m e E 625.169,45m; 86°46'27" e de 66,22 m até o vértice
P1055, de coordenadas N 8.210.008,54m e E 625.235,57m; 43°28'19" e de 40,27 m até o vértice **P1056**, de
 coordenadas N 8.210.037,77m e E 625.263,28m; 38°23'37" e de 38,66 m até o vértice **P1057**, de coordenadas
 N 8.210.068,07m e E 625.287,29m; 113°22'55" e de 39,05 m até o vértice **P1058**, de coordenadas N
 8.210.052,57m e E 625.323,13m; 125°01'33" e de 46,25 m até o vértice **P1059**, de coordenadas N
 8.210.026,03m e E 625.361,01m; 107°12'02" e de 30,92 m até o vértice **P1060**, de coordenadas N
 8.210.016,89m e E 625.390,55m; 30°28'40" e de 51,43 m até o vértice **P1061**, de coordenadas N
 8.210.061,21m e E 625.416,63m; 26°06'50" e de 72,12 m até o vértice **P1062**, de coordenadas N
 8.210.125,97m e E 625.448,38m; 289°23'53" e de 39,09 m até o vértice **P1063**, de coordenadas N
 8.210.138,95m e E 625.411,51m; 304°24'33" e de 48,01 m até o vértice **P1064**, de coordenadas N
 8.210.166,08m e E 625.371,90m; 45°35'32" e de 56,12 m até o vértice **P1065**, de coordenadas N
 8.210.205,35m e E 625.411,99m; 9°21'00" e de 45,77 m até o vértice **P1066**, de coordenadas N 8.210.250,51m
 e E 625.419,43m; 76°27'43" e de 64,45 m até o vértice **P1067**, de coordenadas N 8.210.265,60m e E
 625.482,09m; 29°18'17" e de 50,02 m até o vértice **P1068**, de coordenadas N 8.210.309,22m e E 625.506,57m;

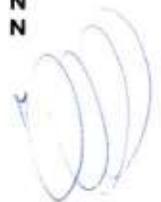
47°10'57" e de 72,20 m até o vértice **P1069**, de coordenadas **N 8.210.358,29m** e **E 625.559,53m**; 143°46'33" e de 40,50 m até o vértice **P1070**, de coordenadas **N 8.210.325,62m** e **E 625.583,46m**; 87°49'31" e de 93,93 m até o vértice **P1071**, de coordenadas **N 8.210.329,18m** e **E 625.677,32m**; 26°51'31" e de 75,47 m até o vértice **P1072**, de coordenadas **N 8.210.396,51m** e **E 625.711,42m**; 50°47'21" e de 69,13 m até o vértice **P1073**, de coordenadas **N 8.210.440,21m** e **E 625.764,98m**; 33°18'34" e de 91,89 m até o vértice **P1074**, de coordenadas **N 8.210.517,01m** e **E 625.815,45m**; 44°02'10" e de 57,86 m até o vértice **P1075**, de coordenadas **N 8.210.558,61m** e **E 625.855,67m**; 25°53'15" e de 69,60 m até o vértice **P1076**, de coordenadas **N 8.210.621,23m** e **E 625.886,06m**; 40°38'57" e de 63,54 m até o vértice **P1077**, de coordenadas **N 8.210.669,43m** e **E 625.927,45m**; 80°10'02" e de 49,59 m até o vértice **P1078**, de coordenadas **N 8.210.677,90m** e **E 625.976,31m**; 65°07'46" e de 49,06 m até o vértice **P1079**, de coordenadas **N 8.210.698,54m** e **E 626.020,82m**; 80°17'44" e de 43,94 m até o vértice **P1080**, de coordenadas **N 8.210.705,94m** e **E 626.064,13m**; 64°50'13" e de 66,40 m até o vértice **P1081**, de coordenadas **N 8.210.734,18m** e **E 626.124,23m**; 94°16'08" e de 65,59 m até o vértice **P1082**, de coordenadas **N 8.210.729,29m** e **E 626.189,65m**; 99°36'23" e de 48,32 m até o vértice **P1083**, de coordenadas **N 8.210.721,23m** e **E 626.237,29m**; 88°45'40" e de 76,57 m até o vértice **P1084**, de coordenadas **N 8.210.722,89m** e **E 626.313,84m**; 68°55'19" e de 63,18 m até o vértice **P1085**, de coordenadas **N 8.210.745,61m** e **E 626.372,80m**; 97°04'51" e de 37,97 m até o vértice **P1086**, de coordenadas **N 8.210.740,93m** e **E 626.410,48m**; 83°05'11" e de 60,38 m até o vértice **P1087**, de coordenadas **N 8.210.748,20m** e **E 626.470,43m**; 143°03'57" e de 40,22 m até o vértice **P1088**, de coordenadas **N 8.210.716,05m** e **E 626.494,59m**; 113°10'38" e de 54,13 m até o vértice **P1089**, de coordenadas **N 8.210.694,75m** e **E 626.544,35m**; 109°56'59" e de 49,44 m até o vértice **P1090**, de coordenadas **N 8.210.677,88m** e **E 626.590,83m**; 50°36'07" e de 44,76 m até o vértice **P1091**, de coordenadas **N 8.210.706,29m** e **E 626.625,41m**; 128°54'11" e de 42,51 m até o vértice **P1092**, de coordenadas **N 8.210.679,59m** e **E 626.658,50m**; 195°14'36" e de 65,00 m até o vértice **P1093**, de coordenadas **N 8.210.616,88m** e **E 626.641,41m**; 132°46'45" e de 36,00 m até o vértice **P1094**, de coordenadas **N 8.210.592,43m** e **E 626.667,83m**; 36°07'11" e de 47,51 m até o vértice **P1095**, de coordenadas **N 8.210.630,81m** e **E 626.695,84m**; 57°47'25" e de 77,68 m até o vértice **P1096**, de coordenadas **N 8.210.672,21m** e **E 626.761,57m**; 36°32'01" e de 109,19 m até o vértice **P1097**, de coordenadas **N 8.210.759,95m** e **E 626.826,56m**; 26°18'57" e de 93,14 m até o vértice **P1098**, de coordenadas **N 8.210.843,43m** e **E 626.867,86m**; 60°49'14" e de 74,85 m até o vértice **P1099**, de coordenadas **N 8.210.879,93m** e **E 626.933,21m**; 53°30'46" e de 65,41 m até o vértice **P1100**, de coordenadas **N 8.210.918,82m** e **E 626.985,79m**; 76°42'24" e de 68,21 m até o vértice **P1101**, de coordenadas **N 8.210.934,50m** e **E 627.052,17m**; 143°31'53" e de 85,20 m até o vértice **P1102**, de coordenadas **N 8.210.865,99m** e **E 627.102,81m**; 154°02'38" e de 88,95 m até o vértice **P1103**, de coordenadas **N 8.210.786,01m** e **E 627.141,74m**; 103°49'46" e de 59,74 m até o vértice **P1104**, de coordenadas **N 8.210.771,73m** e **E 627.199,75m**; 22°34'37" e de 52,38 m até o vértice **P1105**, de coordenadas **N 8.210.820,10m** e **E 627.219,87m**; 49°05'23" e de 80,47 m até o vértice **P1106**, de coordenadas **N 8.210.872,80m** e **E 627.280,68m**; 51°22'51" e de 56,86 m até o vértice **P1107**, de coordenadas **N 8.210.908,28m** e **E 627.325,11m**; 154°24'32" e de 42,41 m até o vértice **P1108**, de coordenadas **N 8.210.870,03m** e **E 627.343,43m**; 152°17'17" e de 41,91 m até o vértice **P1109**, de coordenadas **N 8.210.832,93m** e **E 627.362,92m**; 96°05'29" e de 46,72 m até o vértice **P1110**, de coordenadas **N 8.210.827,97m** e **E 627.409,37m**; 91°29'33" e de 61,61 m até o vértice **P1111**, de coordenadas **N 8.210.826,37m** e **E 627.470,96m**; 145°33'08" e de 54,90 m até o vértice **P1112**, de coordenadas **N 8.210.781,09m** e **E 627.502,02m**; 151°27'06" e de 79,21 m até o vértice **P1113**, de coordenadas **N 8.210.711,52m** e **E 627.539,87m**; 101°39'23" e de 41,48 m até o vértice **P1114**, de coordenadas **N 8.210.703,14m** e **E 627.580,49m**; 72°29'01" e de 52,52 m até o vértice **P1115**, de coordenadas **N 8.210.718,94m** e **E 627.630,58m**; 69°45'33" e de 72,04 m até o vértice **P1116**, de coordenadas **N 8.210.743,87m** e **E 627.698,17m**; 112°49'52" e de 66,63 m até o vértice **P1117**, de coordenadas **N 8.210.718,01m** e **E 627.759,58m**; 140°32'18" e de 79,77 m até o vértice **P1118**, de coordenadas **N 8.210.656,43m** e **E 627.810,28m**; 157°34'52" e de 89,14 m até o vértice **P1119**, de coordenadas **N 8.210.574,03m** e **E 627.844,27m**; 239°36'27" e de 5,65 m até o vértice **P1120**, de coordenadas **N 8.210.571,17m** e **E 627.839,40m**; 83°08'23" e de 106,64 m até o vértice **P1121**, de coordenadas **N 8.210.583,90m** e **E 627.945,27m**; 68°03'36" e de 91,29 m até o vértice **P1122**, de coordenadas **N 8.210.618,01m** e **E 628.029,95m**; 41°24'20" e de 56,22 m até o vértice **P1123**, de coordenadas **N 8.210.660,18m** e **E 628.067,13m**; 93°47'59" e de 81,66 m até o vértice **P1124**, de coordenadas **N 8.210.654,77m** e **E 628.148,61m**; 90°24'51" e de 4,85 m até o vértice **P1125**, de coordenadas **N 8.210.654,73m** e **E 628.153,46m**; 77°10'07" e de 75,77 m até o vértice **P1126**, de coordenadas **N 8.210.671,56m** e **E 628.227,34m**; 47°30'01" e de 41,08 m até o vértice **P1127**, de coordenadas **N 8.210.699,31m** e **E 628.257,62m**; 33°20'46" e de 90,76 m até o vértice **P1128**, de coordenadas **N 8.210.775,13m** e **E 628.307,51m**; 25°24'51" e de 88,05 m até o vértice **P1129**, de coordenadas **N 8.210.854,65m** e **E 628.345,30m**; 55°53'13" e de 123,60 m até o vértice **P1130**, de coordenadas **N 8.210.923,97m** e **E 628.447,63m**; 77°29'46" e de 182,84 m até o vértice **P1131**, de coordenadas **N 8.210.963,55m** e **E 628.626,13m**; 103°59'17" e de 109,51 m até o vértice **P1132**, de coordenadas **N 8.210.937,08m** e **E 628.732,39m**; 114°10'00" e de 91,25 m até o vértice **P1133**, de coordenadas **N 8.210.899,73m** e **E 628.815,64m**; 87°22'19" e de 49,31 m até o vértice **P1134**, de coordenadas **N 8.210.901,99m** e **E 628.864,90m**; 75°34'08" e de 20,81 m até o vértice **P1135**, de coordenadas **N 8.210.907,18m** e **E 628.885,05m**; 44°55'58" e de 27,42 m até o vértice **P1136**, de coordenadas **N**

8.210.926,59m e E 628.904,42m; 77°29'45" e de 23,85 m até o vértice P1137, de coordenadas N 8.210.931,75m e E 628.927,71m; 106°37'49" e de 19,09 m até o vértice P1138, de coordenadas N 8.210.926,29m e E 628.946,00m; 114°58'47" e de 24,58 m até o vértice P1139, de coordenadas N 8.210.915,91m e E 628.968,29m; 124°27'49" e de 26,98 m até o vértice P1140, de coordenadas N 8.210.900,64m e E 628.990,54m; 142°44'15" e de 24,14 m até o vértice P1141, de coordenadas N 8.210.881,42m e E 629.005,15m; 96°29'31" e de 12,59 m até o vértice P1142, de coordenadas N 8.210.880,00m e E 629.017,67m; 68°42'32" e de 9,39 m até o vértice P1143, de coordenadas N 8.210.883,41m e E 629.026,42m; 73°41'06" e de 23,59 m até o vértice P1144, de coordenadas N 8.210.890,04m e E 629.049,06m; 74°14'58" e de 6,57 m até o vértice P1145, de coordenadas N 8.210.891,82m e E 629.055,38m; 87°07'58" e de 13,68 m até o vértice P1146, de coordenadas N 8.210.892,50m e E 629.069,05m; 137°31'41" e de 9,27 m até o vértice P1147, de coordenadas N 8.210.885,67m e E 629.075,30m; 162°49'29" e de 20,00 m até o vértice P1148, de coordenadas N 8.210.866,57m e E 629.081,21m; 160°07'44" e de 13,64 m até o vértice P1149, de coordenadas N 8.210.853,74m e E 629.085,84m; 123°56'27" e de 10,40 m até o vértice P1150, de coordenadas N 8.210.847,93m e E 629.094,47m; 85°21'57" e de 11,87 m até o vértice P1151, de coordenadas N 8.210.848,89m e E 629.106,30m; 81°51'03" e de 17,54 m até o vértice P1152, de coordenadas N 8.210.851,37m e E 629.123,66m; 102°33'51" e de 16,13 m até o vértice P1153, de coordenadas N 8.210.847,87m e E 629.139,40m; 147°31'04" e de 13,06 m até o vértice P1154, de coordenadas N 8.210.836,85m e E 629.146,42m; 154°13'16" e de 13,10 m até o vértice P1155, de coordenadas N 8.210.825,06m e E 629.152,11m; 227°58'34" e de 8,90 m até o vértice P1156, de coordenadas N 8.210.819,10m e E 629.145,50m; 205°05'10" e de 13,22 m até o vértice P1157, de coordenadas N 8.210.807,13m e E 629.139,89m; 167°16'04" e de 15,02 m até o vértice P1158, de coordenadas N 8.210.792,48m e E 629.143,20m; 163°05'29" e de 7,03 m até o vértice P1159, de coordenadas N 8.210.785,75m e E 629.145,25m; 123°21'42" e de 8,64 m até o vértice P1160, de coordenadas N 8.210.781,00m e E 629.152,46m; 153°42'31" e de 12,62 m até o vértice P1161, de coordenadas N 8.210.769,69m e E 629.158,05m; 102°01'44" e de 9,33 m até o vértice P1162, de coordenadas N 8.210.767,74m e E 629.167,18m; 158°29'00" e de 15,20 m até o vértice P1163, de coordenadas N 8.210.753,60m e E 629.172,75m; 166°29'21" e de 20,98 m até o vértice P1164, de coordenadas N 8.210.733,20m e E 629.177,65m; 134°01'05" e de 10,44 m até o vértice P1165, de coordenadas N 8.210.725,95m e E 629.185,16m; 127°56'13" e de 8,74 m até o vértice P1166, de coordenadas N 8.210.720,57m e E 629.192,06m; 149°40'30" e de 8,02 m até o vértice P1167, de coordenadas N 8.210.713,65m e E 629.196,11m; 105°23'38" e de 8,48 m até o vértice P1168, de coordenadas N 8.210.711,40m e E 629.204,28m; 75°57'34" e de 8,79 m até o vértice P1169, de coordenadas N 8.210.713,53m e E 629.212,81m; 88°47'10" e de 11,03 m até o vértice P1170, de coordenadas N 8.210.713,76m e E 629.223,84m; 143°22'26" e de 9,42 m até o vértice P1171, de coordenadas N 8.210.706,21m e E 629.229,46m; 182°49'10" e de 7,52 m até o vértice P1172, de coordenadas N 8.210.698,69m e E 629.229,09m; 219°34'43" e de 10,80 m até o vértice P1173, de coordenadas N 8.210.690,37m e E 629.222,21m; 235°34'33" e de 12,59 m até o vértice P1174, de coordenadas N 8.210.683,26m e E 629.211,82m; 192°15'37" e de 9,42 m até o vértice P1175, de coordenadas N 8.210.674,05m e E 629.209,82m; 166°37'53" e de 16,22 m até o vértice P1176, de coordenadas N 8.210.658,27m e E 629.213,57m; 154°53'29" e de 25,12 m até o vértice P1177, de coordenadas N 8.210.635,53m e E 629.224,23m; 156°13'28" e de 23,59 m até o vértice P1178, de coordenadas N 8.210.613,94m e E 629.233,74m; 136°05'32" e de 18,26 m até o vértice P1179, de coordenadas N 8.210.600,79m e E 629.246,40m; 107°57'43" e de 17,84 m até o vértice P1180, de coordenadas N 8.210.595,28m e E 629.263,38m; 62°57'45" e de 19,17 m até o vértice P1181, de coordenadas N 8.210.604,00m e E 629.280,45m; 55°02'41" e de 16,59 m até o vértice P1182, de coordenadas N 8.210.613,51m e E 629.294,05m; 60°29'58" e de 16,95 m até o vértice P1183, de coordenadas N 8.210.621,85m e E 629.308,80m; 90°24'51" e de 15,47 m até o vértice P1184, de coordenadas N 8.210.621,74m e E 629.324,27m; 99°02'00" e de 23,07 m até o vértice P1185, de coordenadas N 8.210.618,12m e E 629.347,06m; 126°04'50" e de 17,13 m até o vértice P1186, de coordenadas N 8.210.608,03m e E 629.360,90m; 74°33'50" e de 16,88 m até o vértice P1187, de coordenadas N 8.210.612,52m e E 629.377,18m; 71°32'53" e de 11,02 m até o vértice P1188, de coordenadas N 8.210.616,01m e E 629.387,63m; 126°04'53" e de 9,07 m até o vértice P1189, de coordenadas N 8.210.610,67m e E 629.394,96m; 159°31'27" e de 12,64 m até o vértice P1190, de coordenadas N 8.210.598,83m e E 629.399,38m; 178°09'07" e de 20,78 m até o vértice P1191, de coordenadas N 8.210.578,06m e E 629.400,05m; 156°06'09" e de 21,89 m até o vértice P1192, de coordenadas N 8.210.558,05m e E 629.408,92m; 170°44'06" e de 24,36 m até o vértice P1193, de coordenadas N 8.210.534,01m e E 629.412,84m; 105°34'41" e de 14,00 m até o vértice P1194, de coordenadas N 8.210.530,25m e E 629.426,33m; 55°42'05" e de 16,44 m até o vértice P1195, de coordenadas N 8.210.539,51m e E 629.439,91m; 116°50'17" e de 18,29 m até o vértice P1196, de coordenadas N 8.210.531,25m e E 629.456,23m; 140°50'32" e de 14,79 m até o vértice P1197, de coordenadas N 8.210.519,79m e E 629.465,57m; 64°54'40" e de 11,34 m até o vértice P1198, de coordenadas N 8.210.524,60m e E 629.475,84m; 0°25'07" e de 12,62 m até o vértice P1199, de coordenadas N 8.210.537,22m e E 629.475,94m; 69°36'25" e de 14,90 m até o vértice P1200, de coordenadas N 8.210.542,41m e E 629.489,90m; 146°08'23" e de 15,27 m até o vértice P1201, de coordenadas N 8.210.529,73m e E 629.498,41m; 142°46'12" e de 15,42 m até o vértice P1202, de coordenadas N 8.210.517,45m e E 629.507,74m; 81°37'33" e de 18,65 m até o vértice P1203, de coordenadas N 8.210.520,16m e E 629.526,19m; 126°37'50" e de 28,93 m até o vértice P1204, de coordenadas N 8.210.502,90m e E 629.549,41m; 153°16'42" e



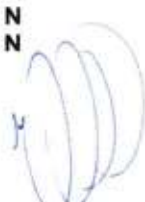
de 24,24 m até o vértice **P1205**, de coordenadas **N 8.210.481,25m** e **E 629.560,31m**; 65°26'22" e de 14,46 m até o vértice **P1206**, de coordenadas **N 8.210.487,26m** e **E 629.573,46m**; 64°25'41" e de 20,84 m até o vértice **P1207**, de coordenadas **N 8.210.496,25m** e **E 629.592,26m**; 72°04'57" e de 12,58 m até o vértice **P1208**, de coordenadas **N 8.210.500,12m** e **E 629.604,22m**; 137°43'24" e de 8,07 m até o vértice **P1209**, de coordenadas **N 8.210.494,15m** e **E 629.609,65m**; 160°56'05" e de 19,40 m até o vértice **P1210**, de coordenadas **N 8.210.475,81m** e **E 629.615,99m**; 146°58'13" e de 18,96 m até o vértice **P1211**, de coordenadas **N 8.210.459,91m** e **E 629.626,33m**; 101°39'22" e de 15,22 m até o vértice **P1212**, de coordenadas **N 8.210.456,84m** e **E 629.641,23m**; 54°40'04" e de 17,77 m até o vértice **P1213**, de coordenadas **N 8.210.467,12m** e **E 629.655,73m**; 13°09'40" e de 20,28 m até o vértice **P1214**, de coordenadas **N 8.210.486,86m** e **E 629.660,34m**; 65°46'13" e de 14,23 m até o vértice **P1215**, de coordenadas **N 8.210.492,70m** e **E 629.673,32m**; 61°40'23" e de 16,45 m até o vértice **P1216**, de coordenadas **N 8.210.500,51m** e **E 629.687,80m**; 60°11'06" e de 16,70 m até o vértice **P1217**, de coordenadas **N 8.210.508,81m** e **E 629.702,29m**; 65°46'12" e de 14,23 m até o vértice **P1218**, de coordenadas **N 8.210.514,65m** e **E 629.715,27m**; 118°20'30" e de 8,45 m até o vértice **P1219**, de coordenadas **N 8.210.510,64m** e **E 629.722,70m**; 165°47'27" e de 13,80 m até o vértice **P1220**, de coordenadas **N 8.210.497,26m** e **E 629.726,09m**; 169°23'26" e de 15,62 m até o vértice **P1221**, de coordenadas **N 8.210.481,91m** e **E 629.728,96m**; 174°31'15" e de 19,38 m até o vértice **P1222**, de coordenadas **N 8.210.462,62m** e **E 629.730,81m**; 109°19'48" e de 15,25 m até o vértice **P1223**, de coordenadas **N 8.210.457,57m** e **E 629.745,20m**; 44°43'59" e de 23,50 m até o vértice **P1224**, de coordenadas **N 8.210.474,26m** e **E 629.761,74m**; 64°25'12" e de 29,33 m até o vértice **P1225**, de coordenadas **N 8.210.486,93m** e **E 629.788,19m**; 115°17'42" e de 16,45 m até o vértice **P1226**, de coordenadas **N 8.210.479,90m** e **E 629.803,07m**; 95°54'07" e de 15,49 m até o vértice **P1227**, de coordenadas **N 8.210.478,31m** e **E 629.818,48m**; 104°21'41" e de 18,45 m até o vértice **P1228**, de coordenadas **N 8.210.473,73m** e **E 629.836,36m**; 110°05'45" e de 26,42 m até o vértice **P1229**, de coordenadas **N 8.210.464,65m** e **E 629.861,17m**; 144°42'41" e de 25,57 m até o vértice **P1230**, de coordenadas **N 8.210.443,78m** e **E 629.875,94m**; 144°50'00" e de 27,36 m até o vértice **P1231**, de coordenadas **N 8.210.421,41m** e **E 629.891,70m**; 130°42'37" e de 17,51 m até o vértice **P1232**, de coordenadas **N 8.210.409,99m** e **E 629.904,97m**; 7°24'29" e de 19,83 m até o vértice **P1233**, de coordenadas **N 8.210.429,65m** e **E 629.907,53m**; 47°33'50" e de 19,76 m até o vértice **P1234**, de coordenadas **N 8.210.442,99m** e **E 629.922,11m**; 73°18'46" e de 21,22 m até o vértice **P1235**, de coordenadas **N 8.210.449,08m** e **E 629.942,44m**; 111°44'45" e de 14,52 m até o vértice **P1236**, de coordenadas **N 8.210.443,70m** e **E 629.955,92m**; 172°04'19" e de 23,29 m até o vértice **P1237**, de coordenadas **N 8.210.420,64m** e **E 629.959,13m**; 170°14'02" e de 27,31 m até o vértice **P1238**, de coordenadas **N 8.210.393,73m** e **E 629.963,77m**; 180°25'04" e de 1,44 m até o vértice **P1239**, de coordenadas **N 8.210.392,29m** e **E 629.963,76m**; 150°11'52" e de 31,66 m até o vértice **P1240**, de coordenadas **N 8.210.364,82m** e **E 629.979,49m**; 74°23'41" e de 22,61 m até o vértice **P1241**, de coordenadas **N 8.210.370,90m** e **E 630.001,26m**; 77°29'46" e de 25,76 m até o vértice **P1242**, de coordenadas **N 8.210.376,48m** e **E 630.026,42m**; 128°24'02" e de 17,15 m até o vértice **P1243**, de coordenadas **N 8.210.365,82m** e **E 630.039,86m**; 178°47'09" e de 16,80 m até o vértice **P1244**, de coordenadas **N 8.210.349,02m** e **E 630.040,22m**; 122°42'28" e de 15,70 m até o vértice **P1245**, de coordenadas **N 8.210.340,54m** e **E 630.053,42m**; 79°10'17" e de 13,21 m até o vértice **P1246**, de coordenadas **N 8.210.343,02m** e **E 630.066,40m**; 48°28'48" e de 21,59 m até o vértice **P1247**, de coordenadas **N 8.210.357,33m** e **E 630.082,57m**; 62°03'19" e de 20,62 m até o vértice **P1248**, de coordenadas **N 8.210.367,00m** e **E 630.100,78m**; 95°08'57" e de 18,73 m até o vértice **P1249**, de coordenadas **N 8.210.365,31m** e **E 630.119,43m**; 183°47'32" e de 17,55 m até o vértice **P1250**, de coordenadas **N 8.210.347,80m** e **E 630.118,27m**; 221°10'14" e de 19,05 m até o vértice **P1251**, de coordenadas **N 8.210.333,46m** e **E 630.105,73m**; 220°12'44" e de 23,47 m até o vértice **P1252**, de coordenadas **N 8.210.315,54m** e **E 630.090,58m**; 147°30'22" e de 17,18 m até o vértice **P1253**, de coordenadas **N 8.210.301,05m** e **E 630.099,81m**; 67°41'59" e de 10,67 m até o vértice **P1254**, de coordenadas **N 8.210.305,10m** e **E 630.109,68m**; 77°17'52" e de 34,06 m até o vértice **P1255**, de coordenadas **N 8.210.312,58m** e **E 630.142,91m**; 99°12'07" e de 47,21 m até o vértice **P1256**, de coordenadas **N 8.210.305,04m** e **E 630.189,51m**; 72°22'19" e de 34,58 m até o vértice **P1257**, de coordenadas **N 8.210.315,51m** e **E 630.222,47m**; 107°00'56" e de 79,34 m até o vértice **P1258**, de coordenadas **N 8.210.292,29m** e **E 630.298,34m**; 104°32'12" e de 103,24 m até o vértice **P1259**, de coordenadas **N 8.210.266,38m** e **E 630.398,27m**; 135°14'18" e de 3,57 m até o vértice **P1260**, de coordenadas **N 8.210.263,84m** e **E 630.400,79m**; 95°45'08" e de 148,92 m até o vértice **P1261**, de coordenadas **N 8.210.248,91m** e **E 630.548,96m**; 55°57'28" e de 64,56 m até o vértice **P1262**, de coordenadas **N 8.210.285,05m** e **E 630.602,45m**; 24°10'38" e de 110,10 m até o vértice **P1263**, de coordenadas **N 8.210.385,49m** e **E 630.647,55m**; 16°35'09" e de 86,31 m até o vértice **P1264**, de coordenadas **N 8.210.468,21m** e **E 630.672,18m**; 58°16'01" e de 114,39 m até o vértice **P1265**, de coordenadas **N 8.210.528,38m** e **E 630.769,47m**; 62°44'12" e de 57,91 m até o vértice **P1266**, de coordenadas **N 8.210.554,90m** e **E 630.820,94m**; 44°45'40" e de 69,28 m até o vértice **P1267**, de coordenadas **N 8.210.604,09m** e **E 630.869,73m**; 9°07'14" e de 139,64 m até o vértice **P1268**, de coordenadas **N 8.210.741,97m** e **E 630.891,86m**; deste segue limitando com o MUNICÍPIO DE CAPITÃO ENÉAS com os seguintes azimutes e distâncias, 138°22'41" e de 310,68 m até o vértice **P1269**, de coordenadas **N 8.210.509,72m** e **E 631.098,22m**; 49°20'02" e de 142,82 m até o vértice **P1270**, de coordenadas **N 8.210.602,78m** e **E 631.206,55m**; 173°14'56" e de 373,17 m até o vértice **P1271**, de coordenadas **N**

8.210.232,20m e E 631.250,42m; 192°35'41" e de 1.387,38 m até o vértice **P1272**, de coordenadas N
 8.208.878,20m e E 630.947,89m; 233°09'30" e de 1.934,36 m até o vértice **P1273**, de coordenadas N
 8.207.718,35m e E 629.399,84m; 271°26'17" e de 201,66 m até o vértice **P1274**, de coordenadas N
 8.207.723,41m e E 629.198,24m; 175°37'20" e de 345,92 m até o vértice **P1275**, de coordenadas N
 8.207.378,49m e E 629.224,65m; 139°27'44" e de 414,09 m até o vértice **P1276**, de coordenadas N
 8.207.063,79m e E 629.493,79m; 205°54'58" e de 239,68 m até o vértice **P1277**, de coordenadas N
 8.206.848,22m e E 629.389,04m; 111°16'34" e de 196,29 m até o vértice **P1278**, de coordenadas N
 8.206.776,99m e E 629.571,95m; 174°23'34" e de 626,38 m até o vértice **P1279**, de coordenadas N
 8.206.153,60m e E 629.633,15m; 118°00'08" e de 806,93 m até o vértice **P1280**, de coordenadas N
 8.205.774,75m e E 630.345,61m; 205°59'19" e de 203,25 m até o vértice **P1281**, de coordenadas N
 8.205.592,05m e E 630.256,55m; 118°11'01" e de 287,59 m até o vértice **P1282**, de coordenadas N
 8.205.456,22m e E 630.510,04m; 221°20'01" e de 685,86 m até o vértice **P1283**, de coordenadas N
 8.204.941,22m e E 630.057,07m; 283°27'13" e de 960,11 m até o vértice **P1284**, de coordenadas N
 8.205.164,60m e E 629.123,30m; 234°09'27" e de 638,55 m até o vértice **P1285**, de coordenadas N
 8.204.790,69m e E 628.605,68m; deste segue limitando com o DISTRITO DE SANTA ROSA DE LIMA com os
 seguintes azimutes e distâncias, 244°27'08" e de 218,24 m até o vértice **P1286**, de coordenadas N
 8.204.696,57m e E 628.408,77m; 269°14'28" e de 343,51 m até o vértice **P1287**, de coordenadas N
 8.204.692,02m e E 628.065,29m; 267°02'50" e de 260,06 m até o vértice **P1288**, de coordenadas N
 8.204.678,83m e E 627.805,58m; 218°21'42" e de 100,84 m até o vértice **P1289**, de coordenadas N
 8.204.599,56m e E 627.743,00m; 282°09'57" e de 107,30 m até o vértice **P1290**, de coordenadas N
 8.204.622,17m e E 627.638,10m; 292°07'38" e de 76,37 m até o vértice **P1291**, de coordenadas N
 8.204.650,94m e E 627.567,36m; 356°32'02" e de 56,63 m até o vértice **P1292**, de coordenadas N
 8.204.707,46m e E 627.563,93m; 103°23'30" e de 30,99 m até o vértice **P1293**, de coordenadas N
 8.204.700,29m e E 627.594,08m; 19°57'03" e de 25,24 m até o vértice **P1294**, de coordenadas N
 8.204.724,01m e E 627.602,69m; 46°32'23" e de 32,11 m até o vértice **P1295**, de coordenadas N
 8.204.746,10m e E 627.625,99m; 16°18'52" e de 33,50 m até o vértice **P1296**, de coordenadas N
 8.204.778,25m e E 627.635,41m; 291°55'44" e de 29,15 m até o vértice **P1297**, de coordenadas N
 8.204.789,13m e E 627.608,36m; 270°19'54" e de 21,62 m até o vértice **P1298**, de coordenadas N
 8.204.789,26m e E 627.586,74m; 334°47'14" e de 30,52 m até o vértice **P1299**, de coordenadas N
 8.204.816,87m e E 627.573,74m; 305°48'19" e de 23,68 m até o vértice **P1300**, de coordenadas N
 8.204.830,73m e E 627.554,53m; 214°10'32" e de 35,89 m até o vértice **P1301**, de coordenadas N
 8.204.801,03m e E 627.534,37m; 290°38'30" e de 41,85 m até o vértice **P1302**, de coordenadas N
 8.204.815,79m e E 627.495,21m; 342°55'09" e de 71,87 m até o vértice **P1303**, de coordenadas N
 8.204.884,48m e E 627.474,10m; 1°20'53" e de 44,71 m até o vértice **P1304**, de coordenadas N 8.204.929,19m
 e E 627.475,16m; 19°48'59" e de 59,71 m até o vértice **P1305**, de coordenadas N 8.204.985,36m e E
 627.495,40m; 37°40'49" e de 97,41 m até o vértice **P1306**, de coordenadas N 8.205.062,46m e E 627.554,94m;
 10°19'03" e de 57,24 m até o vértice **P1307**, de coordenadas N 8.205.118,77m e E 627.565,19m; 328°38'24" e
 de 43,32 m até o vértice **P1308**, de coordenadas N 8.205.155,77m e E 627.542,65m; 328°30'38" e de 135,78 m
 até o vértice **P1309**, de coordenadas N 8.205.271,55m e E 627.471,72m; 339°23'30" e de 83,02 m até o vértice
P1310, de coordenadas N 8.205.349,26m e E 627.442,50m; 238°18'31" e de 32,03 m até o vértice **P1311**, de
 coordenadas N 8.205.332,44m e E 627.415,25m; 257°23'04" e de 28,80 m até o vértice **P1312**, de coordenadas
 N 8.205.326,15m e E 627.387,15m; 342°15'20" e de 36,92 m até o vértice **P1313**, de coordenadas N
 8.205.361,31m e E 627.375,90m; 345°50'39" e de 52,12 m até o vértice **P1314**, de coordenadas N
 8.205.411,84m e E 627.363,15m; 325°23'27" e de 35,87 m até o vértice **P1315**, de coordenadas N
 8.205.441,36m e E 627.342,78m; 263°02'08" e de 48,37 m até o vértice **P1316**, de coordenadas N
 8.205.435,50m e E 627.294,76m; 301°10'43" e de 48,05 m até o vértice **P1317**, de coordenadas N
 8.205.460,37m e E 627.253,65m; 321°03'42" e de 47,70 m até o vértice **P1318**, de coordenadas N
 8.205.497,47m e E 627.223,68m; 326°56'07" e de 38,69 m até o vértice **P1319**, de coordenadas N
 8.205.529,90m e E 627.202,57m; 317°02'47" e de 40,62 m até o vértice **P1320**, de coordenadas N
 8.205.559,62m e E 627.174,89m; 321°10'58" e de 42,67 m até o vértice **P1321**, de coordenadas N
 8.205.592,87m e E 627.148,14m; 299°16'33" e de 33,83 m até o vértice **P1322**, de coordenadas N
 8.205.609,41m e E 627.118,64m; 254°00'57" e de 21,62 m até o vértice **P1323**, de coordenadas N
 8.205.603,46m e E 627.097,86m; 189°40'49" e de 18,95 m até o vértice **P1324**, de coordenadas N
 8.205.584,78m e E 627.094,67m; 180°04'02" e de 22,59 m até o vértice **P1325**, de coordenadas N
 8.205.562,19m e E 627.094,64m; 171°26'35" e de 25,59 m até o vértice **P1326**, de coordenadas N
 8.205.536,88m e E 627.098,45m; 184°48'01" e de 24,24 m até o vértice **P1327**, de coordenadas N
 8.205.512,73m e E 627.096,42m; 161°48'32" e de 30,18 m até o vértice **P1328**, de coordenadas N
 8.205.484,05m e E 627.105,84m; 161°28'16" e de 39,73 m até o vértice **P1329**, de coordenadas N
 8.205.446,38m e E 627.118,47m; 170°09'30" e de 22,10 m até o vértice **P1330**, de coordenadas N
 8.205.424,61m e E 627.122,25m; 226°38'26" e de 21,27 m até o vértice **P1331**, de coordenadas N
 8.205.410,00m e E 627.106,78m; 257°31'17" e de 52,64 m até o vértice **P1332**, de coordenadas N
 8.205.398,63m e E 627.055,39m; 282°11'42" e de 34,14 m até o vértice **P1333**, de coordenadas N
 8.205.405,84m e E 627.022,02m; 313°59'58" e de 36,28 m até o vértice **P1334**, de coordenadas N
 8.205.431,04m e E 626.995,92m; 301°50'11" e de 35,45 m até o vértice **P1335**, de coordenadas N
 8.205.449,74m e E 626.965,81m; 279°32'22" e de 27,96 m até o vértice **P1336**, de coordenadas N
 8.205.454,37m e E 626.938,23m; 255°01'54" e de 45,87 m até o vértice **P1337**, de coordenadas N



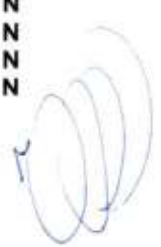
8.205.442,52m e E 626.893,92m; 271°45'35" e de 25,66 m até o vértice P1338, de coordenadas N
 8.205.443,31m e E 626.868,27m; 232°56'21" e de 31,48 m até o vértice P1339, de coordenadas N
 8.205.424,34m e E 626.843,16m; 255°10'16" e de 14,62 m até o vértice P1340, de coordenadas N
 8.205.420,60m e E 626.829,03m; 301°41'25" e de 23,28 m até o vértice P1341, de coordenadas N
 8.205.432,83m e E 626.809,22m; 345°18'08" e de 29,71 m até o vértice P1342, de coordenadas N
 8.205.461,57m e E 626.801,68m; 23°26'34" e de 27,72 m até o vértice P1343, de coordenadas N
 8.205.487,00m e E 626.812,71m; 343°27'56" e de 19,98 m até o vértice P1344, de coordenadas N
 8.205.506,15m e E 626.807,02m; 322°33'58" e de 20,94 m até o vértice P1345, de coordenadas N
 8.205.522,77m e E 626.794,30m; 300°54'22" e de 23,78 m até o vértice P1346, de coordenadas N
 8.205.534,99m e E 626.773,90m; 265°53'10" e de 32,78 m até o vértice P1347, de coordenadas N
 8.205.532,63m e E 626.741,20m; 253°50'21" e de 31,40 m até o vértice P1348, de coordenadas N
 8.205.523,89m e E 626.711,04m; 228°30'06" e de 25,77 m até o vértice P1349, de coordenadas N
 8.205.506,82m e E 626.691,74m; 259°06'25" e de 19,55 m até o vértice P1350, de coordenadas N
 8.205.503,13m e E 626.672,54m; 225°28'41" e de 14,42 m até o vértice P1351, de coordenadas N
 8.205.493,01m e E 626.662,25m; 176°08'04" e de 26,15 m até o vértice P1352, de coordenadas N
 8.205.466,92m e E 626.664,02m; 196°04'32" e de 18,52 m até o vértice P1353, de coordenadas N
 8.205.449,12m e E 626.658,89m; 212°01'29" e de 135,34 m até o vértice P1354, de coordenadas N
 8.205.334,38m e E 626.587,12m; 250°07'39" e de 18,40 m até o vértice P1355, de coordenadas N
 8.205.328,13m e E 626.569,82m; 257°36'25" e de 14,42 m até o vértice P1356, de coordenadas N
 8.205.325,03m e E 626.555,73m; 212°59'23" e de 8,38 m até o vértice P1357, de coordenadas N
 8.205.318,00m e E 626.551,17m; 237°49'09" e de 16,64 m até o vértice P1358, de coordenadas N
 8.205.309,14m e E 626.537,08m; 248°00'25" e de 15,69 m até o vértice P1359, de coordenadas N
 8.205.303,26m e E 626.522,54m; 199°26'46" e de 23,11 m até o vértice P1360, de coordenadas N
 8.205.281,47m e E 626.514,84m; 226°58'21" e de 13,73 m até o vértice P1361, de coordenadas N
 8.205.272,10m e E 626.504,81m; 265°44'40" e de 12,49 m até o vértice P1362, de coordenadas N
 8.205.271,17m e E 626.492,35m; 216°55'09" e de 11,74 m até o vértice P1363, de coordenadas N
 8.205.261,78m e E 626.485,30m; 251°12'12" e de 12,14 m até o vértice P1364, de coordenadas N
 8.205.257,87m e E 626.473,81m; 285°38'36" e de 29,98 m até o vértice P1365, de coordenadas N
 8.205.265,96m e E 626.444,94m; 273°21'33" e de 19,04 m até o vértice P1366, de coordenadas N
 8.205.267,07m e E 626.425,93m; 298°11'53" e de 26,57 m até o vértice P1367, de coordenadas N
 8.205.279,63m e E 626.402,51m; 281°59'52" e de 22,84 m até o vértice P1368, de coordenadas N
 8.205.284,38m e E 626.380,16m; 289°34'04" e de 16,03 m até o vértice P1369, de coordenadas N
 8.205.289,75m e E 626.365,06m; 318°33'04" e de 19,63 m até o vértice P1370, de coordenadas N
 8.205.304,46m e E 626.352,07m; 310°58'44" e de 11,88 m até o vértice P1371, de coordenadas N
 8.205.312,24m e E 626.343,10m; 5°21'07" e de 14,30 m até o vértice P1372, de coordenadas N 8.205.326,48m
 e E 626.344,44m; 349°38'43" e de 21,98 m até o vértice P1373, de coordenadas N 8.205.348,11m e E
 626.340,49m; 294°16'38" e de 17,06 m até o vértice P1374, de coordenadas N 8.205.355,12m e E
 626.324,93m; 317°10'55" e de 24,58 m até o vértice P1375, de coordenadas N 8.205.373,16m e E
 626.308,22m; 291°19'42" e de 13,61 m até o vértice P1376, de coordenadas N 8.205.378,11m e E
 626.295,54m; 247°52'41" e de 22,56 m até o vértice P1377, de coordenadas N 8.205.369,61m e E
 626.274,64m; 251°48'41" e de 25,77 m até o vértice P1378, de coordenadas N 8.205.361,56m e E
 626.250,16m; 229°29'24" e de 11,20 m até o vértice P1379, de coordenadas N 8.205.354,29m e E
 626.241,64m; 272°01'05" e de 13,17 m até o vértice P1380, de coordenadas N 8.205.354,76m e E
 626.228,48m; 314°04'16" e de 31,63 m até o vértice P1381, de coordenadas N 8.205.376,75m e E
 626.205,75m; 320°09'01" e de 39,77 m até o vértice P1382, de coordenadas N 8.205.407,29m e E
 626.180,27m; 316°48'03" e de 23,01 m até o vértice P1383, de coordenadas N 8.205.424,06m e E
 626.164,52m; 301°05'36" e de 15,16 m até o vértice P1384, de coordenadas N 8.205.431,90m e E
 626.151,53m; 303°32'51" e de 23,88 m até o vértice P1385, de coordenadas N 8.205.445,09m e E
 626.131,63m; 301°33'22" e de 20,54 m até o vértice P1386, de coordenadas N 8.205.455,84m e E
 626.114,13m; 271°38'28" e de 35,99 m até o vértice P1387, de coordenadas N 8.205.456,87m e E
 626.078,15m; 270°33'39" e de 10,24 m até o vértice P1388, de coordenadas N 8.205.456,97m e E
 626.067,92m; 220°16'24" e de 14,31 m até o vértice P1389, de coordenadas N 8.205.446,05m e E
 626.058,67m; 186°08'08" e de 16,83 m até o vértice P1390, de coordenadas N 8.205.429,32m e E
 626.056,87m; 197°00'59" e de 18,72 m até o vértice P1391, de coordenadas N 8.205.411,42m e E
 626.051,39m; 189°44'41" e de 12,80 m até o vértice P1392, de coordenadas N 8.205.398,80m e E
 626.049,22m; 153°14'14" e de 25,60 m até o vértice P1393, de coordenadas N 8.205.375,95m e E
 626.060,75m; 212°28'39" e de 15,29 m até o vértice P1394, de coordenadas N 8.205.363,05m e E
 626.052,54m; 247°15'21" e de 18,53 m até o vértice P1395, de coordenadas N 8.205.355,89m e E
 626.035,45m; 228°35'46" e de 15,81 m até o vértice P1396, de coordenadas N 8.205.345,43m e E
 626.023,59m; 219°46'11" e de 11,54 m até o vértice P1397, de coordenadas N 8.205.336,56m e E
 626.016,21m; 193°37'23" e de 19,57 m até o vértice P1398, de coordenadas N 8.205.317,54m e E
 626.011,60m; 194°58'02" e de 11,31 m até o vértice P1399, de coordenadas N 8.205.306,62m e E
 626.008,68m; 302°25'19" e de 18,27 m até o vértice P1400, de coordenadas N 8.205.316,41m e E
 625.993,26m; 319°20'16" e de 23,64 m até o vértice P1401, de coordenadas N 8.205.334,35m e E
 625.977,85m; 318°09'53" e de 16,45 m até o vértice P1402, de coordenadas N 8.205.346,60m e E
 625.966,88m; 287°45'51" e de 8,15 m até o vértice P1403, de coordenadas N 8.205.349,09m e E 625.959,12m;

272°47'53" e de 13,05 m até o vértice **P1404**, de coordenadas **N 8.205.349,72m** e **E 625.946,09m**; 270°20'18" e de 17,99 m até o vértice **P1405**, de coordenadas **N 8.205.349,83m** e **E 625.928,10m**; 315°01'15" e de 14,72 m até o vértice **P1406**, de coordenadas **N 8.205.360,24m** e **E 625.917,70m**; 324°07'28" e de 16,89 m até o vértice **P1407**, de coordenadas **N 8.205.373,93m** e **E 625.907,80m**; 265°44'29" e de 17,63 m até o vértice **P1408**, de coordenadas **N 8.205.372,62m** e **E 625.890,22m**; 217°11'33" e de 18,19 m até o vértice **P1409**, de coordenadas **N 8.205.358,13m** e **E 625.879,23m**; 240°31'53" e de 20,76 m até o vértice **P1410**, de coordenadas **N 8.205.347,91m** e **E 625.861,16m**; 254°58'32" e de 33,73 m até o vértice **P1411**, de coordenadas **N 8.205.339,17m** e **E 625.828,57m**; 260°28'29" e de 33,06 m até o vértice **P1412**, de coordenadas **N 8.205.333,70m** e **E 625.795,97m**; 284°17'58" e de 31,19 m até o vértice **P1413**, de coordenadas **N 8.205.341,40m** e **E 625.765,75m**; 309°09'31" e de 28,50 m até o vértice **P1414**, de coordenadas **N 8.205.359,40m** e **E 625.743,65m**; 300°43'56" e de 18,55 m até o vértice **P1415**, de coordenadas **N 8.205.368,88m** e **E 625.727,71m**; 320°46'45" e de 24,24 m até o vértice **P1416**, de coordenadas **N 8.205.387,65m** e **E 625.712,38m**; 285°53'54" e de 21,47 m até o vértice **P1417**, de coordenadas **N 8.205.393,54m** e **E 625.691,73m**; 282°30'10" e de 5,30 m até o vértice **P1418**, de coordenadas **N 8.205.394,68m** e **E 625.686,56m**; 306°36'55" e de 5,65 m até o vértice **P1419**, de coordenadas **N 8.205.398,05m** e **E 625.682,03m**; 263°38'20" e de 7,63 m até o vértice **P1420**, de coordenadas **N 8.205.397,20m** e **E 625.674,44m**; 245°17'15" e de 10,54 m até o vértice **P1421**, de coordenadas **N 8.205.392,80m** e **E 625.664,87m**; 274°29'03" e de 12,36 m até o vértice **P1422**, de coordenadas **N 8.205.393,77m** e **E 625.652,55m**; 287°51'01" e de 9,64 m até o vértice **P1423**, de coordenadas **N 8.205.396,72m** e **E 625.643,37m**; 284°18'41" e de 5,53 m até o vértice **P1424**, de coordenadas **N 8.205.398,09m** e **E 625.638,01m**; 213°20'15" e de 4,52 m até o vértice **P1425**, de coordenadas **N 8.205.394,31m** e **E 625.635,53m**; 161°23'34" e de 8,29 m até o vértice **P1426**, de coordenadas **N 8.205.386,46m** e **E 625.638,17m**; 168°31'06" e de 11,00 m até o vértice **P1427**, de coordenadas **N 8.205.375,67m** e **E 625.640,37m**; 212°57'45" e de 6,68 m até o vértice **P1428**, de coordenadas **N 8.205.370,07m** e **E 625.636,73m**; 280°14'19" e de 14,41 m até o vértice **P1429**, de coordenadas **N 8.205.372,63m** e **E 625.622,55m**; 304°42'29" e de 15,04 m até o vértice **P1430**, de coordenadas **N 8.205.381,19m** e **E 625.610,19m**; 312°10'58" e de 13,66 m até o vértice **P1431**, de coordenadas **N 8.205.390,36m** e **E 625.600,07m**; 342°45'10" e de 18,05 m até o vértice **P1432**, de coordenadas **N 8.205.407,60m** e **E 625.594,72m**; 343°47'35" e de 10,72 m até o vértice **P1433**, de coordenadas **N 8.205.417,89m** e **E 625.591,73m**; 262°37'46" e de 12,04 m até o vértice **P1434**, de coordenadas **N 8.205.416,35m** e **E 625.579,79m**; 246°12'00" e de 12,21 m até o vértice **P1435**, de coordenadas **N 8.205.411,42m** e **E 625.568,62m**; 280°28'30" e de 8,69 m até o vértice **P1436**, de coordenadas **N 8.205.413,00m** e **E 625.560,08m**; 353°13'06" e de 7,24 m até o vértice **P1437**, de coordenadas **N 8.205.420,19m** e **E 625.559,22m**; 27°57'15" e de 12,11 m até o vértice **P1438**, de coordenadas **N 8.205.430,89m** e **E 625.564,90m**; 44°47'14" e de 13,02 m até o vértice **P1439**, de coordenadas **N 8.205.440,13m** e **E 625.574,07m**; 30°06'17" e de 8,85 m até o vértice **P1440**, de coordenadas **N 8.205.447,78m** e **E 625.578,51m**; 5°58'48" e de 8,58 m até o vértice **P1441**, de coordenadas **N 8.205.456,31m** e **E 625.579,40m**; 334°20'21" e de 7,09 m até o vértice **P1442**, de coordenadas **N 8.205.462,70m** e **E 625.576,34m**; 286°31'37" e de 5,75 m até o vértice **P1443**, de coordenadas **N 8.205.464,33m** e **E 625.570,83m**; 246°28'20" e de 11,65 m até o vértice **P1444**, de coordenadas **N 8.205.459,68m** e **E 625.560,15m**; 258°10'06" e de 7,08 m até o vértice **P1445**, de coordenadas **N 8.205.458,23m** e **E 625.553,22m**; 333°37'50" e de 14,40 m até o vértice **P1446**, de coordenadas **N 8.205.471,14m** e **E 625.546,82m**; 350°25'56" e de 14,99 m até o vértice **P1447**, de coordenadas **N 8.205.485,92m** e **E 625.544,33m**; 22°46'35" e de 22,99 m até o vértice **P1448**, de coordenadas **N 8.205.507,12m** e **E 625.553,23m**; 7°54'29" e de 20,45 m até o vértice **P1449**, de coordenadas **N 8.205.527,37m** e **E 625.556,04m**; 353°13'18" e de 25,78 m até o vértice **P1450**, de coordenadas **N 8.205.552,97m** e **E 625.553,00m**; 325°40'00" e de 7,76 m até o vértice **P1451**, de coordenadas **N 8.205.559,37m** e **E 625.548,62m**; 327°06'05" e de 17,35 m até o vértice **P1452**, de coordenadas **N 8.205.573,94m** e **E 625.539,20m**; 334°48'45" e de 13,28 m até o vértice **P1453**, de coordenadas **N 8.205.585,96m** e **E 625.533,55m**; 238°38'13" e de 13,06 m até o vértice **P1454**, de coordenadas **N 8.205.579,16m** e **E 625.522,40m**; 255°49'17" e de 4,98 m até o vértice **P1455**, de coordenadas **N 8.205.577,94m** e **E 625.517,57m**; 302°35'14" e de 30,40 m até o vértice **P1456**, de coordenadas **N 8.205.594,31m** e **E 625.491,96m**; 331°37'56" e de 19,36 m até o vértice **P1457**, de coordenadas **N 8.205.611,35m** e **E 625.482,76m**; 327°40'19" e de 31,50 m até o vértice **P1458**, de coordenadas **N 8.205.637,97m** e **E 625.465,91m**; 218°04'01" e de 12,18 m até o vértice **P1459**, de coordenadas **N 8.205.628,38m** e **E 625.458,40m**; 193°13'38" e de 10,39 m até o vértice **P1460**, de coordenadas **N 8.205.618,27m** e **E 625.456,03m**; 199°31'45" e de 19,14 m até o vértice **P1461**, de coordenadas **N 8.205.600,23m** e **E 625.449,63m**; 247°03'23" e de 9,70 m até o vértice **P1462**, de coordenadas **N 8.205.596,45m** e **E 625.440,69m**; 319°59'29" e de 16,80 m até o vértice **P1463**, de coordenadas **N 8.205.609,32m** e **E 625.429,89m**; 267°44'32" e de 19,20 m até o vértice **P1464**, de coordenadas **N 8.205.608,56m** e **E 625.410,71m**; 284°35'26" e de 10,56 m até o vértice **P1465**, de coordenadas **N 8.205.611,22m** e **E 625.400,49m**; 247°28'55" e de 18,63 m até o vértice **P1466**, de coordenadas **N 8.205.604,09m** e **E 625.383,28m**; 263°01'33" e de 15,60 m até o vértice **P1467**, de coordenadas **N 8.205.602,19m** e **E 625.367,79m**; 235°06'09" e de 12,49 m até o vértice **P1468**, de coordenadas **N 8.205.595,05m** e **E 625.357,55m**; 270°16'27" e de 9,85 m até o vértice **P1469**, de coordenadas **N 8.205.595,10m** e **E 625.347,69m**; 323°06'01" e de 18,44 m até o vértice **P1470**, de coordenadas **N 8.205.609,85m** e **E 625.336,62m**; 348°03'46" e de 12,36 m até o vértice **P1471**, de coordenadas **N**



8.205.621,93m	e	E	625.334,06m;	284°43'27"	e	de	7,79	m	até	o	vértice	P1472,	de	coordenadas	N
8.205.623,91m	e	E	625.326,53m;	235°09'25"	e	de	9,63	m	até	o	vértice	P1473,	de	coordenadas	N
8.205.618,41m	e	E	625.318,63m;	203°03'04"	e	de	15,23	m	até	o	vértice	P1474,	de	coordenadas	N
8.205.604,40m	e	E	625.312,66m;	248°52'15"	e	de	9,84	m	até	o	vértice	P1475,	de	coordenadas	N
8.205.600,85m	e	E	625.303,48m;	281°51'26"	e	de	11,35	m	até	o	vértice	P1476,	de	coordenadas	N
8.205.603,18m	e	E	625.292,38m;	330°01'02"	e	de	11,70	m	até	o	vértice	P1477,	de	coordenadas	N
8.205.613,31m	e	E	625.286,53m;	344°19'20"	e	de	9,48	m	até	o	vértice	P1478,	de	coordenadas	N
8.205.622,44m	e	E	625.283,97m;	287°39'35"	e	de	7,58	m	até	o	vértice	P1479,	de	coordenadas	N
8.205.624,74m	e	E	625.276,75m;	238°30'58"	e	de	9,25	m	até	o	vértice	P1480,	de	coordenadas	N
8.205.619,91m	e	E	625.268,87m;	192°14'31"	e	de	14,32	m	até	o	vértice	P1481,	de	coordenadas	N
8.205.605,92m	e	E	625.265,83m;	225°30'53"	e	de	12,92	m	até	o	vértice	P1482,	de	coordenadas	N
8.205.596,86m	e	E	625.256,61m;	260°44'10"	e	de	11,64	m	até	o	vértice	P1483,	de	coordenadas	N
8.205.594,99m	e	E	625.245,12m;	277°46'58"	e	de	27,91	m	até	o	vértice	P1484,	de	coordenadas	N
8.205.598,77m	e	E	625.217,47m;	270°27'09"	e	de	31,29	m	até	o	vértice	P1485,	de	coordenadas	N
8.205.599,02m	e	E	625.186,18m;	226°35'36"	e	de	10,85	m	até	o	vértice	P1486,	de	coordenadas	N
8.205.591,56m	e	E	625.178,30m;	173°32'38"	e	de	18,77	m	até	o	vértice	P1487,	de	coordenadas	N
8.205.572,92m	e	E	625.180,41m;	222°56'32"	e	de	11,10	m	até	o	vértice	P1488,	de	coordenadas	N
8.205.564,79m	e	E	625.172,85m;	248°05'39"	e	de	19,07	m	até	o	vértice	P1489,	de	coordenadas	N
8.205.557,68m	e	E	625.155,15m;	219°55'39"	e	de	9,79	m	até	o	vértice	P1490,	de	coordenadas	N
8.205.550,17m	e	E	625.148,87m;	334°47'21"	e	de	16,69	m	até	o	vértice	P1491,	de	coordenadas	N
8.205.565,27m	e	E	625.141,76m;	339°50'37"	e	de	17,87	m	até	o	vértice	P1492,	de	coordenadas	N
8.205.582,05m	e	E	625.135,61m;	253°32'56"	e	de	19,31	m	até	o	vértice	P1493,	de	coordenadas	N
8.205.576,58m	e	E	625.117,08m;	313°36'39"	e	de	17,70	m	até	o	vértice	P1494,	de	coordenadas	N
8.205.588,79m	e	E	625.104,27m;	270°16'15"	e	de	13,19	m	até	o	vértice	P1495,	de	coordenadas	N
8.205.588,85m	e	E	625.091,08m;	333°09'20"	e	de	18,84	m	até	o	vértice	P1496,	de	coordenadas	N
8.205.605,66m	e	E	625.082,57m;	10°15'57"	e	de	11,37	m	até	o	vértice	P1497,	de	coordenadas	N
8.205.616,85m	e	E	625.084,59m;	282°23'12"	e	de	6,03	m	até	o	vértice	P1498,	de	coordenadas	N
8.205.618,15m	e	E	625.078,70m;	256°36'35"	e	de	24,76	m	até	o	vértice	P1499,	de	coordenadas	N
8.205.612,42m	e	E	625.054,62m;	274°30'02"	e	de	13,53	m	até	o	vértice	P1500,	de	coordenadas	N
8.205.613,48m	e	E	625.041,13m;	315°09'36"	e	de	0,46	m	até	o	vértice	P1501,	de	coordenadas	N
8.205.613,81m	e	E	625.040,81m;	357°58'02"	e	de	16,37	m	até	o	vértice	P1502,	de	coordenadas	N
8.205.630,16m	e	E	625.040,23m;	41°16'22"	e	de	28,53	m	até	o	vértice	P1503,	de	coordenadas	N
8.205.651,60m	e	E	625.059,04m;	28°55'10"	e	de	21,14	m	até	o	vértice	P1504,	de	coordenadas	N
8.205.670,11m	e	E	625.069,27m;	331°01'19"	e	de	7,45	m	até	o	vértice	P1505,	de	coordenadas	N
8.205.676,62m	e	E	625.065,66m;	250°53'50"	e	de	10,78	m	até	o	vértice	P1506,	de	coordenadas	N
8.205.673,10m	e	E	625.055,47m;	227°08'38"	e	de	16,17	m	até	o	vértice	P1507,	de	coordenadas	N
8.205.662,10m	e	E	625.043,62m;	210°54'55"	e	de	19,30	m	até	o	vértice	P1508,	de	coordenadas	N
8.205.645,55m	e	E	625.033,71m;	251°00'29"	e	de	17,74	m	até	o	vértice	P1509,	de	coordenadas	N
8.205.639,77m	e	E	625.016,94m;	347°43'00"	e	de	21,01	m	até	o	vértice	P1510,	de	coordenadas	N
8.205.660,30m	e	E	625.012,47m;	20°27'58"	e	de	19,01	m	até	o	vértice	P1511,	de	coordenadas	N
8.205.678,12m	e	E	625.019,11m;	332°21'56"	e	de	14,64	m	até	o	vértice	P1512,	de	coordenadas	N
8.205.691,08m	e	E	625.012,33m;	245°46'50"	e	de	13,28	m	até	o	vértice	P1513,	de	coordenadas	N
8.205.685,63m	e	E	625.000,21m;	231°42'18"	e	de	15,06	m	até	o	vértice	P1514,	de	coordenadas	N
8.205.676,30m	e	E	624.988,39m;	254°25'43"	e	de	13,21	m	até	o	vértice	P1515,	de	coordenadas	N
8.205.672,76m	e	E	624.975,67m;	324°30'15"	e	de	17,43	m	até	o	vértice	P1516,	de	coordenadas	N
8.205.686,95m	e	E	624.965,55m;	341°18'59"	e	de	27,48	m	até	o	vértice	P1517,	de	coordenadas	N
8.205.712,99m	e	E	624.956,74m;	274°08'02"	e	de	18,33	m	até	o	vértice	P1518,	de	coordenadas	N
8.205.714,31m	e	E	624.938,46m;	285°35'54"	e	de	30,97	m	até	o	vértice	P1519,	de	coordenadas	N
8.205.722,63m	e	E	624.908,64m;	306°50'29"	e	de	40,14	m	até	o	vértice	P1520,	de	coordenadas	N
8.205.746,70m	e	E	624.876,51m;	332°36'13"	e	de	23,63	m	até	o	vértice	P1521,	de	coordenadas	N
8.205.767,68m	e	E	624.865,64m;	315°58'41"	e	de	30,38	m	até	o	vértice	P1522,	de	coordenadas	N
8.205.789,53m	e	E	624.844,53m;	271°07'34"	e	de	27,57	m	até	o	vértice	P1523,	de	coordenadas	N
8.205.790,07m	e	E	624.816,96m;	253°14'27"	e	de	21,58	m	até	o	vértice	P1524,	de	coordenadas	N
8.205.783,85m	e	E	624.796,30m;	278°06'59"	e	de	50,55	m	até	o	vértice	P1525,	de	coordenadas	N
8.205.790,99m	e	E	624.746,25m;	344°30'25"	e	de	57,20	m	até	o	vértice	P1526,	de	coordenadas	N
8.205.846,11m	e	E	624.730,97m;	355°43'53"	e	de	43,12	m	até	o	vértice	P1527,	de	coordenadas	N
8.205.889,11m	e	E	624.727,76m;	277°16'19"	e	de	28,47	m	até	o	vértice	P1528,	de	coordenadas	N
8.205.892,72m	e	E	624.699,52m;	253°30'46"	e	de	55,46	m	até	o	vértice	P1529,	de	coordenadas	N
8.205.876,98m	e	E	624.646,35m;	272°39'03"	e	de	42,16	m	até	o	vértice	P1530,	de	coordenadas	N
8.205.878,93m	e	E	624.604,23m;	275°07'10"	e	de	41,00	m	até	o	vértice	P1531,	de	coordenadas	N
8.205.882,59m	e	E	624.563,40m;	286°40'22"	e	de	36,53	m	até	o	vértice	P1532,	de	coordenadas	N
8.205.893,07m	e	E	624.528,41m;	261°13'02"	e	de	29,00	m	até	o	vértice	P1533,	de	coordenadas	N
8.205.888,64m	e	E	624.499,75m;	304°21'28"	e	de	52,08	m	até	o	vértice	P1534,	de	coordenadas	N
8.205.918,03m	e	E	624.456,76m;	228°03'09"	e	de	37,43	m	até	o	vértice	P1535,	de	coordenadas	N
8.205.893,01m	e	E	624.428,92m;	305°02'18"	e	de	25,04	m	até	o	vértice	P1536,	de	coordenadas	N
8.205.907,39m	e	E	624.408,42m;	17°31'12"	e	de	25,77	m	até	o	vértice	P1537,	de	coordenadas	N

8.205.931,96m	e	E	624.416,18m;	322°08'41"	e	de	10,19	m	até	o	vértice	P1538,	de	coordenadas	N
8.205.940,01m	e	E	624.409,92m;	254°37'06"	e	de	34,10	m	até	o	vértice	P1539,	de	coordenadas	N
8.205.930,96m	e	E	624.377,05m;	312°00'53"	e	de	22,27	m	até	o	vértice	P1540,	de	coordenadas	N
8.205.945,87m	e	E	624.360,50m;	279°14'51"	e	de	18,00	m	até	o	vértice	P1541,	de	coordenadas	N
8.205.948,76m	e	E	624.342,73m;	342°19'27"	e	de	22,23	m	até	o	vértice	P1542,	de	coordenadas	N
8.205.969,94m	e	E	624.335,98m;	293°55'15"	e	de	32,51	m	até	o	vértice	P1543,	de	coordenadas	N
8.205.983,13m	e	E	624.306,26m;	319°12'05"	e	de	23,56	m	até	o	vértice	P1544,	de	coordenadas	N
8.206.000,96m	e	E	624.290,86m;	317°48'41"	e	de	41,49	m	até	o	vértice	P1545,	de	coordenadas	N
8.206.031,70m	e	E	624.263,00m;	293°37'06"	e	de	50,65	m	até	o	vértice	P1546,	de	coordenadas	N
8.206.052,00m	e	E	624.216,59m;	213°19'02"	e	de	21,18	m	até	o	vértice	P1547,	de	coordenadas	N
8.206.034,29m	e	E	624.204,96m;	182°33'14"	e	de	15,43	m	até	o	vértice	P1548,	de	coordenadas	N
8.206.018,88m	e	E	624.204,27m;	259°22'37"	e	de	21,01	m	até	o	vértice	P1549,	de	coordenadas	N
8.206.015,01m	e	E	624.183,62m;	289°33'28"	e	de	34,55	m	até	o	vértice	P1550,	de	coordenadas	N
8.206.026,57m	e	E	624.151,07m;	327°50'48"	e	de	25,68	m	até	o	vértice	P1551,	de	coordenadas	N
8.206.048,31m	e	E	624.137,40m;	309°26'58"	e	de	24,44	m	até	o	vértice	P1552,	de	coordenadas	N
8.206.063,84m	e	E	624.118,53m;	336°14'13"	e	de	43,85	m	até	o	vértice	P1553,	de	coordenadas	N
8.206.103,97m	e	E	624.100,86m;	335°42'42"	e	de	20,77	m	até	o	vértice	P1554,	de	coordenadas	N
8.206.122,90m	e	E	624.092,32m;	336°11'12"	e	de	22,60	m	até	o	vértice	P1555,	de	coordenadas	N
8.206.143,58m	e	E	624.083,19m;	254°50'35"	e	de	21,45	m	até	o	vértice	P1556,	de	coordenadas	N
8.206.137,97m	e	E	624.062,49m;	248°52'07"	e	de	12,56	m	até	o	vértice	P1557,	de	coordenadas	N
8.206.133,45m	e	E	624.050,78m;	274°17'54"	e	de	24,77	m	até	o	vértice	P1558,	de	coordenadas	N
8.206.135,30m	e	E	624.026,08m;	273°31'28"	e	de	20,13	m	até	o	vértice	P1559,	de	coordenadas	N
8.206.136,54m	e	E	624.005,99m;	256°22'45"	e	de	9,48	m	até	o	vértice	P1560,	de	coordenadas	N
8.206.134,31m	e	E	623.996,78m;	330°49'35"	e	de	21,01	m	até	o	vértice	P1561,	de	coordenadas	N
8.206.152,65m	e	E	623.986,54m;	290°46'20"	e	de	19,63	m	até	o	vértice	P1562,	de	coordenadas	N
8.206.159,62m	e	E	623.968,18m;	267°56'07"	e	de	17,58	m	até	o	vértice	P1563,	de	coordenadas	N
8.206.158,98m	e	E	623.950,61m;	263°38'45"	e	de	40,53	m	até	o	vértice	P1564,	de	coordenadas	N
8.206.154,50m	e	E	623.910,33m;	274°28'48"	e	de	21,73	m	até	o	vértice	P1565,	de	coordenadas	N
8.206.156,19m	e	E	623.888,66m;	335°22'42"	e	de	50,38	m	até	o	vértice	P1566,	de	coordenadas	N
8.206.201,99m	e	E	623.867,68m;	296°44'27"	e	de	35,46	m	até	o	vértice	P1567,	de	coordenadas	N
8.206.217,94m	e	E	623.836,01m;	257°49'51"	e	de	48,62	m	até	o	vértice	P1568,	de	coordenadas	N
8.206.207,70m	e	E	623.788,48m;	309°12'47"	e	de	50,18	m	até	o	vértice	P1569,	de	coordenadas	N
8.206.239,42m	e	E	623.749,61m;	300°24'33"	e	de	61,56	m	até	o	vértice	P1570,	de	coordenadas	N
8.206.270,58m	e	E	623.696,51m;	286°07'56"	e	de	75,64	m	até	o	vértice	P1571,	de	coordenadas	N
8.206.291,60m	e	E	623.623,85m;	250°05'15"	e	de	36,75	m	até	o	vértice	P1572,	de	coordenadas	N
8.206.279,08m	e	E	623.589,30m;	227°52'05"	e	de	17,85	m	até	o	vértice	P1573,	de	coordenadas	N
8.206.267,10m	e	E	623.576,06m;	252°10'49"	e	de	10,26	m	até	o	vértice	P1574,	de	coordenadas	N
8.206.263,96m	e	E	623.566,29m;	345°26'31"	e	de	20,48	m	até	o	vértice	P1575,	de	coordenadas	N
8.206.283,79m	e	E	623.561,14m;	341°19'15"	e	de	13,50	m	até	o	vértice	P1576,	de	coordenadas	N
8.206.296,58m	e	E	623.556,82m;	257°59'55"	e	de	26,14	m	até	o	vértice	P1577,	de	coordenadas	N
8.206.291,14m	e	E	623.531,25m;	236°10'47"	e	de	18,71	m	até	o	vértice	P1578,	de	coordenadas	N
8.206.280,73m	e	E	623.515,71m;	188°19'34"	e	de	21,51	m	até	o	vértice	P1579,	de	coordenadas	N
8.206.259,45m	e	E	623.512,60m;	206°55'30"	e	de	24,98	m	até	o	vértice	P1580,	de	coordenadas	N
8.206.237,18m	e	E	623.501,29m;	292°35'10"	e	de	20,45	m	até	o	vértice	P1581,	de	coordenadas	N
8.206.245,03m	e	E	623.482,41m;	302°14'29"	e	de	23,74	m	até	o	vértice	P1582,	de	coordenadas	N
8.206.257,70m	e	E	623.462,33m;	221°13'58"	e	de	24,07	m	até	o	vértice	P1583,	de	coordenadas	N
8.206.239,60m	e	E	623.446,47m;	174°19'06"	e	de	26,75	m	até	o	vértice	P1584,	de	coordenadas	N
8.206.212,98m	e	E	623.449,11m;	187°35'11"	e	de	28,84	m	até	o	vértice	P1585,	de	coordenadas	N
8.206.184,39m	e	E	623.445,31m;	205°31'07"	e	de	23,34	m	até	o	vértice	P1586,	de	coordenadas	N
8.206.163,33m	e	E	623.435,25m;	221°36'42"	e	de	20,53	m	até	o	vértice	P1587,	de	coordenadas	N
8.206.147,98m	e	E	623.421,62m;	198°30'49"	e	de	32,18	m	até	o	vértice	P1588,	de	coordenadas	N
8.206.117,47m	e	E	623.411,40m;	208°55'17"	e	de	35,91	m	até	o	vértice	P1589,	de	coordenadas	N
8.206.086,03m	e	E	623.394,03m;	206°22'34"	e	de	37,52	m	até	o	vértice	P1590,	de	coordenadas	N
8.206.052,42m	e	E	623.377,37m;	218°26'20"	e	de	47,79	m	até	o	vértice	P1591,	de	coordenadas	N
8.206.014,99m	e	E	623.347,66m;	259°46'25"	e	de	20,60	m	até	o	vértice	P1592,	de	coordenadas	N
8.206.011,33m	e	E	623.327,39m;	161°01'21"	e	de	27,36	m	até	o	vértice	P1593,	de	coordenadas	N
8.205.985,46m	e	E	623.336,29m;	177°26'28"	e	de	24,62	m	até	o	vértice	P1594,	de	coordenadas	N
8.205.960,86m	e	E	623.337,39m;	229°47'28"	e	de	46,74	m	até	o	vértice	P1595,	de	coordenadas	N
8.205.930,69m	e	E	623.301,69m;	229°38'40"	e	de	17,61	m	até	o	vértice	P1596,	de	coordenadas	N
8.205.919,29m	e	E	623.288,27m;	246°57'30"	e	de	30,21	m	até	o	vértice	P1597,	de	coordenadas	N
8.205.907,47m	e	E	623.260,48m;	154°36'51"	e	de	23,40	m	até	o	vértice	P1598,	de	coordenadas	N
8.205.886,33m	e	E	623.270,51m;	99°31'57"	e	de	24,54	m	até	o	vértice	P1599,	de	coordenadas	N
8.205.882,26m	e	E	623.294,71m;	178°22'56"	e	de	19,97	m	até	o	vértice	P1600,	de	coordenadas	N
8.205.862,30m	e	E	623.295,27m;	211°14'26"	e	de	32,97	m	até	o	vértice	P1601,	de	coordenadas	N
8.205.834,11m	e	E	623.278,17m;	249°13'27"	e	de	26,55	m	até	o	vértice	P1602,	de	coordenadas	N
8.205.824,70m	e	E	623.253,35m;	330°14'07"	e	de	24,95	m	até	o	vértice	P1603,	de	coordenadas	N



8.205.846,35m	e	E	623.240,96m;	343°46'57"	e	de	27,48	m	até	o	vértice	P1604,	de	coordenadas	N
8.205.872,74m	e	E	623.233,29m;	276°25'31"	e	de	15,45	m	até	o	vértice	P1605,	de	coordenadas	N
8.205.874,47m	e	E	623.217,93m;	193°10'30"	e	de	18,09	m	até	o	vértice	P1606,	de	coordenadas	N
8.205.856,85m	e	E	623.213,81m;	191°19'14"	e	de	23,93	m	até	o	vértice	P1607,	de	coordenadas	N
8.205.833,39m	e	E	623.209,11m;	215°12'01"	e	de	19,40	m	até	o	vértice	P1608,	de	coordenadas	N
8.205.817,53m	e	E	623.197,92m;	235°14'32"	e	de	25,81	m	até	o	vértice	P1609,	de	coordenadas	N
8.205.802,82m	e	E	623.176,72m;	332°48'49"	e	de	22,65	m	até	o	vértice	P1610,	de	coordenadas	N
8.205.822,97m	e	E	623.166,37m;	351°58'28"	e	de	34,36	m	até	o	vértice	P1611,	de	coordenadas	N
8.205.856,99m	e	E	623.161,57m;	319°54'43"	e	de	23,82	m	até	o	vértice	P1612,	de	coordenadas	N
8.205.875,21m	e	E	623.146,23m;	243°29'58"	e	de	23,71	m	até	o	vértice	P1613,	de	coordenadas	N
8.205.864,63m	e	E	623.125,01m;	206°11'32"	e	de	37,39	m	até	o	vértice	P1614,	de	coordenadas	N
8.205.831,09m	e	E	623.108,51m;	187°35'33"	e	de	39,70	m	até	o	vértice	P1615,	de	coordenadas	N
8.205.791,74m	e	E	623.103,26m;	187°31'01"	e	de	17,76	m	até	o	vértice	P1616,	de	coordenadas	N
8.205.774,13m	e	E	623.100,94m;	215°12'41"	e	de	37,85	m	até	o	vértice	P1617,	de	coordenadas	N
8.205.743,21m	e	E	623.079,12m;	217°15'26"	e	de	45,80	m	até	o	vértice	P1618,	de	coordenadas	N
8.205.706,76m	e	E	623.051,39m;	228°00'29"	e	de	42,20	m	até	o	vértice	P1619,	de	coordenadas	N
8.205.678,53m	e	E	623.020,03m;	264°37'26"	e	de	32,00	m	até	o	vértice	P1620,	de	coordenadas	N
8.205.675,53m	e	E	622.988,17m;	316°32'35"	e	de	26,57	m	até	o	vértice	P1621,	de	coordenadas	N
8.205.694,81m	e	E	622.969,89m;	342°42'42"	e	de	23,91	m	até	o	vértice	P1622,	de	coordenadas	N
8.205.717,65m	e	E	622.962,79m;	295°01'17"	e	de	23,44	m	até	o	vértice	P1623,	de	coordenadas	N
8.205.727,56m	e	E	622.941,55m;	200°22'07"	e	de	21,88	m	até	o	vértice	P1624,	de	coordenadas	N
8.205.707,05m	e	E	622.933,93m;	190°57'10"	e	de	21,49	m	até	o	vértice	P1625,	de	coordenadas	N
8.205.685,94m	e	E	622.929,85m;	198°54'48"	e	de	21,67	m	até	o	vértice	P1626,	de	coordenadas	N
8.205.665,44m	e	E	622.922,82m;	230°22'48"	e	de	31,30	m	até	o	vértice	P1627,	de	coordenadas	N
8.205.645,48m	e	E	622.898,72m;	228°37'40"	e	de	26,67	m	até	o	vértice	P1628,	de	coordenadas	N
8.205.627,86m	e	E	622.878,70m;	241°03'37"	e	de	31,67	m	até	o	vértice	P1629,	de	coordenadas	N
8.205.612,54m	e	E	622.850,99m;	280°11'50"	e	de	22,81	m	até	o	vértice	P1630,	de	coordenadas	N
8.205.616,57m	e	E	622.828,54m;	232°03'11"	e	de	30,49	m	até	o	vértice	P1631,	de	coordenadas	N
8.205.597,83m	e	E	622.804,50m;	246°26'20"	e	de	229,40	m	até	o	vértice	P1632,	de	coordenadas	N
8.205.506,13m	e	E	622.594,22m;	249°26'33"	e	de	70,46	m	até	o	vértice	P1633,	de	coordenadas	N
8.205.481,39m	e	E	622.528,24m;	241°23'46"	e	de	86,65	m	até	o	vértice	P1634,	de	coordenadas	N
8.205.439,90m	e	E	622.452,17m;	238°37'07"	e	de	114,44	m	até	o	vértice	P1635,	de	coordenadas	N
8.205.380,31m	e	E	622.354,47m;	232°45'03"	e	de	61,98	m	até	o	vértice	P1636,	de	coordenadas	N
8.205.342,79m	e	E	622.305,13m;	218°45'53"	e	de	120,97	m	até	o	vértice	P1637,	de	coordenadas	N
8.205.248,47m	e	E	622.229,39m;	247°04'49"	e	de	61,75	m	até	o	vértice	P1638,	de	coordenadas	N
8.205.224,43m	e	E	622.172,52m;	219°44'04"	e	de	49,34	m	até	o	vértice	P1639,	de	coordenadas	N
8.205.186,48m	e	E	622.140,98m;	224°34'49"	e	de	48,39	m	até	o	vértice	P1640,	de	coordenadas	N
8.205.152,02m	e	E	622.107,02m;	227°20'37"	e	de	41,37	m	até	o	vértice	P1641,	de	coordenadas	N
8.205.123,99m	e	E	622.076,60m;	194°28'46"	e	de	21,11	m	até	o	vértice	P1642,	de	coordenadas	N
8.205.103,54m	e	E	622.071,32m;	211°27'36"	e	de	12,77	m	até	o	vértice	P1643,	de	coordenadas	N
8.205.092,65m	e	E	622.064,65m;	297°49'11"	e	de	19,91	m	até	o	vértice	P1644,	de	coordenadas	N
8.205.101,94m	e	E	622.047,05m;	268°35'11"	e	de	25,80	m	até	o	vértice	P1645,	de	coordenadas	N
8.205.101,31m	e	E	622.021,25m;	231°05'29"	e	de	51,16	m	até	o	vértice	P1646,	de	coordenadas	N
8.205.069,17m	e	E	621.981,44m;	213°24'59"	e	de	61,50	m	até	o	vértice	P1647,	de	coordenadas	N
8.205.017,84m	e	E	621.947,57m;	248°06'25"	e	de	44,99	m	até	o	vértice	P1648,	de	coordenadas	N
8.205.001,06m	e	E	621.905,82m;	229°01'19"	e	de	23,07	m	até	o	vértice	P1649,	de	coordenadas	N
8.204.985,93m	e	E	621.888,40m;	239°53'19"	e	de	27,19	m	até	o	vértice	P1650,	de	coordenadas	N
8.204.972,29m	e	E	621.864,88m;	218°56'30"	e	de	25,30	m	até	o	vértice	P1651,	de	coordenadas	N
8.204.952,62m	e	E	621.848,98m;	233°15'40"	e	de	33,29	m	até	o	vértice	P1652,	de	coordenadas	N
8.204.932,70m	e	E	621.822,30m;	205°07'41"	e	de	11,34	m	até	o	vértice	P1653,	de	coordenadas	N
8.204.922,44m	e	E	621.817,49m;	218°08'20"	e	de	15,10	m	até	o	vértice	P1654,	de	coordenadas	N
8.204.910,56m	e	E	621.808,16m;	213°43'53"	e	de	27,78	m	até	o	vértice	P1655,	de	coordenadas	N
8.204.887,46m	e	E	621.792,74m;	217°20'00"	e	de	18,55	m	até	o	vértice	P1656,	de	coordenadas	N
8.204.872,71m	e	E	621.781,48m;	276°15'31"	e	de	23,03	m	até	o	vértice	P1657,	de	coordenadas	N
8.204.875,22m	e	E	621.758,59m;	275°45'03"	e	de	22,03	m	até	o	vértice	P1658,	de	coordenadas	N
8.204.877,42m	e	E	621.736,67m;	229°50'25"	e	de	29,82	m	até	o	vértice	P1659,	de	coordenadas	N
8.204.858,19m	e	E	621.713,88m;	226°56'00"	e	de	23,12	m	até	o	vértice	P1660,	de	coordenadas	N
8.204.842,40m	e	E	621.696,99m;	219°28'38"	e	de	22,42	m	até	o	vértice	P1661,	de	coordenadas	N
8.204.825,09m	e	E	621.682,73m;	193°17'29"	e	de	22,90	m	até	o	vértice	P1662,	de	coordenadas	N
8.204.802,80m	e	E	621.677,47m;	187°09'29"	e	de	23,71	m	até	o	vértice	P1663,	de	coordenadas	N
8.204.779,28m	e	E	621.674,51m;	226°55'28"	e	de	14,01	m	até	o	vértice	P1664,	de	coordenadas	N
8.204.769,71m	e	E	621.664,28m;	284°30'01"	e	de	17,74	m	até	o	vértice	P1665,	de	coordenadas	N
8.204.774,15m	e	E	621.647,11m;	300°39'23"	e	de	17,40	m	até	o	vértice	P1666,	de	coordenadas	N
8.204.783,03m	e	E	621.632,14m;	257°09'46"	e	de	17,32	m	até	o	vértice	P1667,	de	coordenadas	N
8.204.779,18m	e	E	621.615,25m;	268°55'33"	e	de	59,02	m	até	o	vértice	P1668,	de	coordenadas	N
8.204.778,07m	e	E	621.556,24m;	288°57'00"	e	de	62,33	m	até	o	vértice	P1669,	de	coordenadas	N

8.204.798,31m	e	E	621.497,29m;	270°35'16"	e	de	51,56	m	até	o	vértice	P1670,	de	coordenadas	N
8.204.798,84m	e	E	621.445,74m;	230°01'00"	e	de	31,03	m	até	o	vértice	P1671,	de	coordenadas	N
8.204.778,90m	e	E	621.421,96m;	213°57'52"	e	de	32,22	m	até	o	vértice	P1672,	de	coordenadas	N
8.204.752,18m	e	E	621.403,96m;	207°38'38"	e	de	40,37	m	até	o	vértice	P1673,	de	coordenadas	N
8.204.716,42m	e	E	621.385,23m;	249°14'17"	e	de	178,78	m	até	o	vértice	P1674,	de	coordenadas	N
8.204.653,05m	e	E	621.218,06m;	241°57'29"	e	de	101,05	m	até	o	vértice	P1675,	de	coordenadas	N
8.204.605,54m	e	E	621.128,87m;	247°01'33"	e	de	113,99	m	até	o	vértice	P1676,	de	coordenadas	N
8.204.561,05m	e	E	621.023,92m;	257°43'19"	e	de	95,03	m	até	o	vértice	P1677,	de	coordenadas	N
8.204.540,84m	e	E	620.931,07m;	233°42'03"	e	de	133,68	m	até	o	vértice	P1678,	de	coordenadas	N
8.204.461,70m	e	E	620.823,33m;	217°34'04"	e	de	137,20	m	até	o	vértice	P1679,	de	coordenadas	N
8.204.352,95m	e	E	620.739,68m;	197°17'23"	e	de	109,91	m	até	o	vértice	P1680,	de	coordenadas	N
8.204.248,02m	e	E	620.707,02m;	179°51'53"	e	de	104,73	m	até	o	vértice	P1681,	de	coordenadas	N
8.204.143,29m	e	E	620.707,26m;	173°52'01"	e	de	58,19	m	até	o	vértice	P1682,	de	coordenadas	N
8.204.085,43m	e	E	620.713,48m;	236°48'57"	e	de	46,76	m	até	o	vértice	P1683,	de	coordenadas	N
8.204.059,84m	e	E	620.674,35m;	212°46'27"	e	de	67,16	m	até	o	vértice	P1684,	de	coordenadas	N
8.204.003,37m	e	E	620.637,99m;	217°31'05"	e	de	44,69	m	até	o	vértice	P1685,	de	coordenadas	N
8.203.967,92m	e	E	620.610,77m;	241°45'08"	e	de	39,62	m	até	o	vértice	P1686,	de	coordenadas	N
8.203.949,17m	e	E	620.575,87m;	233°25'00"	e	de	102,89	m	até	o	vértice	P1687,	de	coordenadas	N
8.203.887,85m	e	E	620.493,25m;	203°55'25"	e	de	21,65	m	até	o	vértice	P1688,	de	coordenadas	N
8.203.868,06m	e	E	620.484,47m;	169°32'01"	e	de	88,37	m	até	o	vértice	P1689,	de	coordenadas	N
8.203.781,16m	e	E	620.500,53m;	179°52'29"	e	de	19,76	m	até	o	vértice	P1690,	de	coordenadas	N
8.203.761,40m	e	E	620.500,57m;	213°47'41"	e	de	112,38	m	até	o	vértice	P1691,	de	coordenadas	N
8.203.668,01m	e	E	620.438,06m;	269°20'31"	e	de	49,12	m	até	o	vértice	P1692,	de	coordenadas	N
8.203.667,45m	e	E	620.388,94m;	256°59'46"	e	de	28,64	m	até	o	vértice	P1693,	de	coordenadas	N
8.203.661,00m	e	E	620.361,03m;	184°52'13"	e	de	36,95	m	até	o	vértice	P1694,	de	coordenadas	N
8.203.624,18m	e	E	620.357,90m;	238°41'23"	e	de	11,27	m	até	o	vértice	P1695,	de	coordenadas	N
8.203.618,33m	e	E	620.348,27m;	287°28'29"	e	de	33,70	m	até	o	vértice	P1696,	de	coordenadas	N
8.203.628,44m	e	E	620.316,13m;	224°26'06"	e	de	35,81	m	até	o	vértice	P1697,	de	coordenadas	N
8.203.602,87m	e	E	620.291,06m;	146°54'58"	e	de	32,42	m	até	o	vértice	P1698,	de	coordenadas	N
8.203.575,71m	e	E	620.308,75m;	204°02'55"	e	de	25,62	m	até	o	vértice	P1699,	de	coordenadas	N
8.203.552,32m	e	E	620.298,31m;	237°59'44"	e	de	25,22	m	até	o	vértice	P1700,	de	coordenadas	N
8.203.538,95m	e	E	620.276,93m;	206°02'11"	e	de	25,49	m	até	o	vértice	P1701,	de	coordenadas	N
8.203.516,05m	e	E	620.265,74m;	298°58'19"	e	de	20,79	m	até	o	vértice	P1702,	de	coordenadas	N
8.203.526,12m	e	E	620.247,55m;	241°29'07"	e	de	27,94	m	até	o	vértice	P1703,	de	coordenadas	N
8.203.512,78m	e	E	620.223,00m;	254°21'11"	e	de	37,69	m	até	o	vértice	P1704,	de	coordenadas	N
8.203.502,61m	e	E	620.186,71m;	252°52'06"	e	de	21,77	m	até	o	vértice	P1705,	de	coordenadas	N
8.203.496,20m	e	E	620.165,90m;	262°20'28"	e	de	48,35	m	até	o	vértice	P1706,	de	coordenadas	N
8.203.489,76m	e	E	620.117,98m;	205°06'06"	e	de	35,91	m	até	o	vértice	P1707,	de	coordenadas	N
8.203.457,24m	e	E	620.102,75m;	198°33'01"	e	de	55,33	m	até	o	vértice	P1708,	de	coordenadas	N
8.203.404,78m	e	E	620.085,15m;	240°52'27"	e	de	16,58	m	até	o	vértice	P1709,	de	coordenadas	N
8.203.396,72m	e	E	620.070,66m;	248°36'08"	e	de	46,90	m	até	o	vértice	P1710,	de	coordenadas	N
8.203.379,60m	e	E	620.027,00m;	219°48'03"	e	de	39,97	m	até	o	vértice	P1711,	de	coordenadas	N
8.203.348,90m	e	E	620.001,41m;	208°11'40"	e	de	45,96	m	até	o	vértice	P1712,	de	coordenadas	N
8.203.308,39m	e	E	619.979,70m;	205°02'59"	e	de	54,51	m	até	o	vértice	P1713,	de	coordenadas	N
8.203.259,02m	e	E	619.956,62m;	190°25'04"	e	de	65,67	m	até	o	vértice	P1714,	de	coordenadas	N
8.203.194,43m	e	E	619.944,75m;	196°05'46"	e	de	33,56	m	até	o	vértice	P1715,	de	coordenadas	N
8.203.162,18m	e	E	619.935,44m;	272°47'33"	e	de	31,64	m	até	o	vértice	P1716,	de	coordenadas	N
8.203.163,73m	e	E	619.903,84m;	305°06'00"	e	de	32,96	m	até	o	vértice	P1717,	de	coordenadas	N
8.203.182,68m	e	E	619.876,88m;	250°37'15"	e	de	26,20	m	até	o	vértice	P1718,	de	coordenadas	N
8.203.173,99m	e	E	619.852,16m;	335°33'29"	e	de	26,80	m	até	o	vértice	P1719,	de	coordenadas	N
8.203.198,39m	e	E	619.841,07m;	332°37'27"	e	de	33,64	m	até	o	vértice	P1720,	de	coordenadas	N
8.203.228,26m	e	E	619.825,61m;	269°07'33"	e	de	31,49	m	até	o	vértice	P1721,	de	coordenadas	N
8.203.227,78m	e	E	619.794,12m;	250°49'01"	e	de	20,34	m	até	o	vértice	P1722,	de	coordenadas	N
8.203.221,10m	e	E	619.774,90m;	281°16'05"	e	de	25,63	m	até	o	vértice	P1723,	de	coordenadas	N
8.203.226,10m	e	E	619.749,77m;	282°38'31"	e	de	16,01	m	até	o	vértice	P1724,	de	coordenadas	N
8.203.229,61m	e	E	619.734,14m;	233°34'07"	e	de	20,35	m	até	o	vértice	P1725,	de	coordenadas	N
8.203.217,52m	e	E	619.717,77m;	210°37'08"	e	de	14,46	m	até	o	vértice	P1726,	de	coordenadas	N
8.203.205,08m	e	E	619.710,41m;	247°15'56"	e	de	34,04	m	até	o	vértice	P1727,	de	coordenadas	N
8.203.191,92m	e	E	619.679,01m;	206°34'46"	e	de	23,60	m	até	o	vértice	P1728,	de	coordenadas	N
8.203.170,81m	e	E	619.668,45m;	201°07'18"	e	de	20,40	m	até	o	vértice	P1729,	de	coordenadas	N
8.203.151,79m	e	E	619.661,10m;	249°36'01"	e	de	26,89	m	até	o	vértice	P1730,	de	coordenadas	N
8.203.142,41m	e	E	619.635,90m;	256°04'19"	e	de	19,48	m	até	o	vértice	P1731,	de	coordenadas	N
8.203.137,72m	e	E	619.616,99m;	211°59'04"	e	de	18,66	m	até	o	vértice	P1732,	de	coordenadas	N
8.203.121,89m	e	E	619.607,10m;	241°47'29"	e	de	31,04	m	até	o	vértice	P1733,	de	coordenadas	N
8.203.107,22m	e	E	619.579,75m;	197°17'14"	e	de	20,10	m	até	o	vértice	P1734,	de	coordenadas	N
8.203.088,03m	e	E	619.573,78m;	218°28'23"	e	de	19,58	m	até	o	vértice	P1735,	de	coordenadas	N



8.203.072,70m	e	E	619.561,60m;	135°12'16"	e	de	33,12	m	até	o	vértice	P1736,	de	coordenadas	N
8.203.049,20m	e	E	619.584,93m;	177°09'40"	e	de	8,44	m	até	o	vértice	P1737,	de	coordenadas	N
8.203.040,77m	e	E	619.585,35m;	234°17'06"	e	de	11,84	m	até	o	vértice	P1738,	de	coordenadas	N
8.203.033,85m	e	E	619.575,73m;	225°01'51"	e	de	18,45	m	até	o	vértice	P1739,	de	coordenadas	N
8.203.020,82m	e	E	619.562,68m;	195°58'40"	e	de	17,90	m	até	o	vértice	P1740,	de	coordenadas	N
8.203.003,60m	e	E	619.557,75m;	192°16'52"	e	de	19,56	m	até	o	vértice	P1741,	de	coordenadas	N
8.202.984,49m	e	E	619.553,59m;	125°37'15"	e	de	13,76	m	até	o	vértice	P1742,	de	coordenadas	N
8.202.976,47m	e	E	619.564,77m;	112°22'29"	e	de	10,00	m	até	o	vértice	P1743,	de	coordenadas	N
8.202.972,67m	e	E	619.574,02m;	149°29'28"	e	de	13,73	m	até	o	vértice	P1744,	de	coordenadas	N
8.202.960,84m	e	E	619.580,99m;	66°10'34"	e	de	21,04	m	até	o	vértice	P1745,	de	coordenadas	N
8.202.969,34m	e	E	619.600,24m;	137°24'57"	e	de	21,08	m	até	o	vértice	P1746,	de	coordenadas	N
8.202.953,82m	e	E	619.614,50m;	130°13'29"	e	de	20,21	m	até	o	vértice	P1747,	de	coordenadas	N
8.202.940,77m	e	E	619.629,93m;	178°38'11"	e	de	27,72	m	até	o	vértice	P1748,	de	coordenadas	N
8.202.913,06m	e	E	619.630,59m;	236°35'35"	e	de	26,73	m	até	o	vértice	P1749,	de	coordenadas	N
8.202.898,34m	e	E	619.608,28m;	265°18'36"	e	de	39,52	m	até	o	vértice	P1750,	de	coordenadas	N
8.202.895,11m	e	E	619.568,88m;	275°18'54"	e	de	25,24	m	até	o	vértice	P1751,	de	coordenadas	N
8.202.897,45m	e	E	619.543,75m;	206°57'55"	e	de	24,47	m	até	o	vértice	P1752,	de	coordenadas	N
8.202.875,64m	e	E	619.532,65m;	180°49'29"	e	de	21,76	m	até	o	vértice	P1753,	de	coordenadas	N
8.202.853,88m	e	E	619.532,34m;	218°19'54"	e	de	19,19	m	até	o	vértice	P1754,	de	coordenadas	N
8.202.838,82m	e	E	619.520,44m;	241°48'01"	e	de	24,32	m	até	o	vértice	P1755,	de	coordenadas	N
8.202.827,33m	e	E	619.499,00m;	217°46'21"	e	de	41,86	m	até	o	vértice	P1756,	de	coordenadas	N
8.202.794,24m	e	E	619.473,36m;	209°05'59"	e	de	48,33	m	até	o	vértice	P1757,	de	coordenadas	N
8.202.752,01m	e	E	619.449,86m;	190°04'32"	e	de	32,69	m	até	o	vértice	P1758,	de	coordenadas	N
8.202.719,83m	e	E	619.444,14m;	202°18'12"	e	de	26,68	m	até	o	vértice	P1759,	de	coordenadas	N
8.202.695,15m	e	E	619.434,01m;	170°35'18"	e	de	27,00	m	até	o	vértice	P1760,	de	coordenadas	N
8.202.668,51m	e	E	619.438,43m;	160°41'46"	e	de	32,69	m	até	o	vértice	P1761,	de	coordenadas	N
8.202.637,66m	e	E	619.449,24m;	217°15'09"	e	de	28,19	m	até	o	vértice	P1762,	de	coordenadas	N
8.202.615,23m	e	E	619.432,17m;	253°29'06"	e	de	35,46	m	até	o	vértice	P1763,	de	coordenadas	N
8.202.605,15m	e	E	619.398,18m;	190°33'31"	e	de	21,67	m	até	o	vértice	P1764,	de	coordenadas	N
8.202.583,84m	e	E	619.394,21m;	173°55'06"	e	de	19,39	m	até	o	vértice	P1765,	de	coordenadas	N
8.202.564,57m	e	E	619.396,26m;	180°30'00"	e	de	24,15	m	até	o	vértice	P1766,	de	coordenadas	N
8.202.540,42m	e	E	619.396,05m;	221°34'42"	e	de	45,93	m	até	o	vértice	P1767,	de	coordenadas	N
8.202.506,07m	e	E	619.365,57m;	249°19'52"	e	de	51,67	m	até	o	vértice	P1768,	de	coordenadas	N
8.202.487,83m	e	E	619.317,23m;	205°09'04"	e	de	44,31	m	até	o	vértice	P1769,	de	coordenadas	N
8.202.447,72m	e	E	619.298,40m;	182°59'58"	e	de	26,55	m	até	o	vértice	P1770,	de	coordenadas	N
8.202.421,21m	e	E	619.297,01m;	234°45'49"	e	de	32,89	m	até	o	vértice	P1771,	de	coordenadas	N
8.202.402,23m	e	E	619.270,15m;	223°34'10"	e	de	34,14	m	até	o	vértice	P1772,	de	coordenadas	N
8.202.377,50m	e	E	619.246,62m;	223°40'34"	e	de	55,02	m	até	o	vértice	P1773,	de	coordenadas	N
8.202.337,70m	e	E	619.208,62m;	213°19'37"	e	de	45,28	m	até	o	vértice	P1774,	de	coordenadas	N
8.202.299,87m	e	E	619.183,74m;	263°18'06"	e	de	36,83	m	até	o	vértice	P1775,	de	coordenadas	N
8.202.295,58m	e	E	619.147,16m;	259°19'02"	e	de	23,07	m	até	o	vértice	P1776,	de	coordenadas	N
8.202.291,30m	e	E	619.124,49m;	254°44'06"	e	de	37,45	m	até	o	vértice	P1777,	de	coordenadas	N
8.202.281,44m	e	E	619.088,36m;	277°58'02"	e	de	55,96	m	até	o	vértice	P1778,	de	coordenadas	N
8.202.289,19m	e	E	619.032,94m;	238°48'05"	e	de	25,34	m	até	o	vértice	P1779,	de	coordenadas	N
8.202.276,07m	e	E	619.011,27m;	184°35'08"	e	de	22,30	m	até	o	vértice	P1780,	de	coordenadas	N
8.202.253,84m	e	E	619.009,49m;	165°46'03"	e	de	22,20	m	até	o	vértice	P1781,	de	coordenadas	N
8.202.232,33m	e	E	619.014,94m;	239°05'38"	e	de	22,97	m	até	o	vértice	P1782,	de	coordenadas	N
8.202.220,53m	e	E	618.995,23m;	237°56'08"	e	de	33,34	m	até	o	vértice	P1783,	de	coordenadas	N
8.202.202,83m	e	E	618.966,98m;	225°03'31"	e	de	30,57	m	até	o	vértice	P1784,	de	coordenadas	N
8.202.181,23m	e	E	618.945,34m;	158°34'41"	e	de	38,44	m	até	o	vértice	P1785,	de	coordenadas	N
8.202.145,45m	e	E	618.959,38m;	156°38'14"	e	de	36,84	m	até	o	vértice	P1786,	de	coordenadas	N
8.202.111,62m	e	E	618.973,99m;	177°31'56"	e	de	33,38	m	até	o	vértice	P1787,	de	coordenadas	N
8.202.078,28m	e	E	618.975,43m;	221°51'25"	e	de	75,51	m	até	o	vértice	P1788,	de	coordenadas	N
8.202.022,03m	e	E	618.925,04m;	223°16'47"	e	de	63,40	m	até	o	vértice	P1789,	de	coordenadas	N
8.201.975,88m	e	E	618.881,58m;	215°13'14"	e	de	48,08	m	até	o	vértice	P1790,	de	coordenadas	N
8.201.936,60m	e	E	618.853,85m;	253°40'54"	e	de	29,00	m	até	o	vértice	P1791,	de	coordenadas	N
8.201.928,45m	e	E	618.826,02m;	234°16'49"	e	de	38,02	m	até	o	vértice	P1792,	de	coordenadas	N
8.201.906,26m	e	E	618.795,15m;	198°09'42"	e	de	35,24	m	até	o	vértice	P1793,	de	coordenadas	N
8.201.872,78m	e	E	618.784,17m;	198°02'57"	e	de	33,73	m	até	o	vértice	P1794,	de	coordenadas	N
8.201.840,70m	e	E	618.773,71m;	226°27'54"	e	de	43,92	m	até	o	vértice	P1795,	de	coordenadas	N
8.201.810,45m	e	E	618.741,87m;	255°14'37"	e	de	40,32	m	até	o	vértice	P1796,	de	coordenadas	N
8.201.800,18m	e	E	618.702,88m;	231°17'24"	e	de	39,85	m	até	o	vértice	P1797,	de	coordenadas	N
8.201.775,25m	e	E	618.671,78m;	235°31'17"	e	de	83,63	m	até	o	vértice	P1798,	de	coordenadas	N
8.201.727,91m	e	E	618.602,84m;	253°54'57"	e	de	49,37	m	até	o	vértice	P1799,	de	coordenadas	N
8.201.714,23m	e	E	618.555,40m;	273°08'01"	e	de	59,08	m	até	o	vértice	P1800,	de	coordenadas	N
8.201.717,46m	e	E	618.496,41m;	240°52'29"	e	de	52,58	m	até	o	vértice	P1801,	de	coordenadas	N

8.201.691,87m e E 618.450,48m; 242°48'33" e de 46,61 m até o vértice P1802, de coordenadas N
 8.201.670,57m e E 618.409,02m; 240°07'06" e de 56,09 m até o vértice P1803, de coordenadas N
 8.201.642,63m e E 618.360,39m; 229°24'30" e de 70,63 m até o vértice P1804, de coordenadas N
 8.201.596,67m e E 618.306,75m; 200°11'55" e de 41,15 m até o vértice P1805, de coordenadas N
 8.201.558,05m e E 618.292,54m; 201°23'48" e de 68,38 m até o vértice P1806, de coordenadas N
 8.201.494,38m e E 618.267,59m; 212°34'33" e de 42,45 m até o vértice P1807, de coordenadas N
 8.201.458,61m e E 618.244,74m; 213°08'21" e de 170,12 m até o vértice P1808, de coordenadas N
 8.201.316,16m e E 618.151,74m; 230°59'57" e de 30,54 m até o vértice P1809, de coordenadas N
 8.201.296,93m e E 618.128,00m; 221°12'20" e de 41,97 m até o vértice P1810, de coordenadas N
 8.201.265,36m e E 618.100,35m; 263°07'18" e de 39,67 m até o vértice P1811, de coordenadas N
 8.201.260,61m e E 618.060,97m; 262°45'52" e de 31,17 m até o vértice P1812, de coordenadas N
 8.201.256,68m e E 618.030,05m; 266°09'55" e de 59,69 m até o vértice P1813, de coordenadas N
 8.201.252,69m e E 617.970,50m; 278°03'12" e de 37,58 m até o vértice P1814, de coordenadas N
 8.201.257,96m e E 617.933,29m; 243°27'29" e de 48,52 m até o vértice P1815, de coordenadas N
 8.201.236,27m e E 617.889,88m; 254°44'50" e de 52,75 m até o vértice P1816, de coordenadas N
 8.201.222,40m e E 617.838,99m; 240°29'26" e de 33,12 m até o vértice P1817, de coordenadas N
 8.201.206,08m e E 617.810,16m; 242°31'14" e de 20,03 m até o vértice P1818, de coordenadas N
 8.201.196,84m e E 617.792,40m; 268°00'42" e de 67,88 m até o vértice P1819, de coordenadas N
 8.201.194,49m e E 617.724,56m; 256°32'52" e de 36,33 m até o vértice P1820, de coordenadas N
 8.201.186,04m e E 617.689,22m; 250°58'36" e de 47,05 m até o vértice P1821, de coordenadas N
 8.201.170,70m e E 617.644,74m; 232°33'41" e de 159,71 m até o vértice P1822, de coordenadas N
 8.201.073,61m e E 617.517,93m; 262°08'25" e de 197,81 m até o vértice P1823, de coordenadas N
 8.201.046,56m e E 617.321,97m; 239°02'25" e de 476,53 m até o vértice P1824, de coordenadas N
 8.200.801,41m e E 616.913,34m; 229°46'35" e de 347,46 m até o vértice P1825, de coordenadas N
 8.200.577,03m e E 616.648,04m; 245°12'20" e de 128,55 m até o vértice P1826, de coordenadas N
 8.200.523,12m e E 616.531,33m; 256°14'37" e de 103,16 m até o vértice P1827, de coordenadas N
 8.200.498,59m e E 616.431,13m; 293°28'08" e de 70,77 m até o vértice P1828, de coordenadas N
 8.200.526,77m e E 616.366,22m; 9°32'52" e de 51,71 m até o vértice P1829, de coordenadas N 8.200.577,77m
 e E 616.374,80m; 348°34'51" e de 76,07 m até o vértice P1830, de coordenadas N 8.200.652,33m e E
 616.359,74m; 322°22'48" e de 64,85 m até o vértice P1831, de coordenadas N 8.200.703,70m e E
 616.320,15m; 335°38'41" e de 58,07 m até o vértice P1832, de coordenadas N 8.200.756,61m e E
 616.296,20m; 337°11'10" e de 57,52 m até o vértice P1833, de coordenadas N 8.200.809,62m e E
 616.273,90m; 282°58'59" e de 37,28 m até o vértice P1834, de coordenadas N 8.200.818,00m e E
 616.237,57m; 246°03'25" e de 32,06 m até o vértice P1835, de coordenadas N 8.200.804,99m e E
 616.208,26m; 252°12'40" e de 22,71 m até o vértice P1836, de coordenadas N 8.200.798,05m e E
 616.186,64m; 333°34'48" e de 45,23 m até o vértice P1837, de coordenadas N 8.200.838,56m e E
 616.166,51m; 303°59'33" e de 36,02 m até o vértice P1838, de coordenadas N 8.200.858,70m e E
 616.136,65m; 289°49'13" e de 23,09 m até o vértice P1839, de coordenadas N 8.200.866,53m e E
 616.114,92m; 305°03'29" e de 19,31 m até o vértice P1840, de coordenadas N 8.200.877,62m e E
 616.099,12m; 16°46'00" e de 19,05 m até o vértice P1841, de coordenadas N 8.200.895,86m e E 616.104,61m;
 20°06'30" e de 19,71 m até o vértice P1842, de coordenadas N 8.200.914,36m e E 616.111,39m; 310°43'33" e
 de 10,42 m até o vértice P1843, de coordenadas N 8.200.921,16m e E 616.103,49m; 282°57'13" e de 10,09 m
 até o vértice P1844, de coordenadas N 8.200.923,42m e E 616.093,66m; 307°22'13" e de 20,22 m até o vértice
 P1845, de coordenadas N 8.200.935,70m e E 616.077,59m; 277°15'11" e de 18,12 m até o vértice P1846, de
 coordenadas N 8.200.937,99m e E 616.059,62m; 211°35'12" e de 28,08 m até o vértice P1847, de coordenadas
 N 8.200.914,06m e E 616.044,91m; 232°28'17" e de 14,90 m até o vértice P1848, de coordenadas N
 8.200.904,99m e E 616.033,09m; 308°15'17" e de 16,30 m até o vértice P1849, de coordenadas N
 8.200.915,08m e E 616.020,29m; 336°44'23" e de 31,43 m até o vértice P1850, de coordenadas N
 8.200.943,95m e E 616.007,87m; 288°36'55" e de 21,45 m até o vértice P1851, de coordenadas N
 8.200.950,80m e E 615.987,54m; 242°05'32" e de 27,59 m até o vértice P1852, de coordenadas N
 8.200.937,89m e E 615.963,16m; 235°48'50" e de 28,84 m até o vértice P1853, de coordenadas N
 8.200.921,68m e E 615.939,30m; 203°59'29" e de 36,04 m até o vértice P1854, de coordenadas N
 8.200.888,76m e E 615.924,65m; 190°16'45" e de 32,70 m até o vértice P1855, de coordenadas N
 8.200.856,59m e E 615.918,82m; 256°47'44" e de 21,52 m até o vértice P1856, de coordenadas N
 8.200.851,67m e E 615.897,87m; 281°09'10" e de 21,10 m até o vértice P1857, de coordenadas N
 8.200.855,75m e E 615.877,16m; 259°20'40" e de 25,04 m até o vértice P1858, de coordenadas N
 8.200.851,12m e E 615.852,56m; 134°49'03" e de 0,92 m até o vértice P1859, de coordenadas N
 8.200.850,47m e E 615.853,21m; 213°50'58" e de 28,27 m até o vértice P1860, de coordenadas N
 8.200.826,99m e E 615.837,46m; 206°42'30" e de 26,31 m até o vértice P1861, de coordenadas N
 8.200.803,49m e E 615.825,64m; 203°26'17" e de 23,78 m até o vértice P1862, de coordenadas N
 8.200.781,67m e E 615.816,18m; 242°12'57" e de 30,71 m até o vértice P1863, de coordenadas N
 8.200.767,36m e E 615.789,01m; 307°24'05" e de 29,41 m até o vértice P1864, de coordenadas N
 8.200.785,23m e E 615.765,65m; 328°35'55" e de 24,37 m até o vértice P1865, de coordenadas N
 8.200.806,03m e E 615.752,95m; 252°09'05" e de 11,76 m até o vértice P1866, de coordenadas N
 8.200.802,42m e E 615.741,75m; 179°19'06" e de 18,86 m até o vértice P1867, de coordenadas N
 8.200.783,56m e E 615.741,98m; 198°08'07" e de 22,54 m até o vértice P1868, de coordenadas N



8.200.762,14m	e	E	615.734,96m;	260°19'53"	e	de	18,46	m	até	o	vértice	P1869,	de	coordenadas	N
8.200.759,04m	e	E	615.716,76m;	207°55'44"	e	de	16,38	m	até	o	vértice	P1870,	de	coordenadas	N
8.200.744,56m	e	E	615.709,09m;	186°53'47"	e	de	28,25	m	até	o	vértice	P1871,	de	coordenadas	N
8.200.716,51m	e	E	615.705,69m;	178°28'59"	e	de	33,11	m	até	o	vértice	P1872,	de	coordenadas	N
8.200.683,41m	e	E	615.706,57m;	169°36'16"	e	de	47,39	m	até	o	vértice	P1873,	de	coordenadas	N
8.200.636,80m	e	E	615.715,12m;	191°43'22"	e	de	50,13	m	até	o	vértice	P1874,	de	coordenadas	N
8.200.587,71m	e	E	615.704,94m;	228°30'50"	e	de	30,66	m	até	o	vértice	P1875,	de	coordenadas	N
8.200.567,40m	e	E	615.681,97m;	250°52'20"	e	de	41,48	m	até	o	vértice	P1876,	de	coordenadas	N
8.200.553,81m	e	E	615.642,78m;	234°35'59"	e	de	43,86	m	até	o	vértice	P1877,	de	coordenadas	N
8.200.528,41m	e	E	615.607,04m;	196°53'20"	e	de	69,70	m	até	o	vértice	P1878,	de	coordenadas	N
8.200.461,72m	e	E	615.586,79m;	204°23'26"	e	de	57,50	m	até	o	vértice	P1879,	de	coordenadas	N
8.200.409,35m	e	E	615.563,04m;	155°32'26"	e	de	51,90	m	até	o	vértice	P1880,	de	coordenadas	N
8.200.362,10m	e	E	615.584,53m;	188°21'42"	e	de	58,01	m	até	o	vértice	P1881,	de	coordenadas	N
8.200.304,71m	e	E	615.576,10m;	200°42'53"	e	de	52,39	m	até	o	vértice	P1882,	de	coordenadas	N
8.200.255,71m	e	E	615.557,57m;	188°31'04"	e	de	66,52	m	até	o	vértice	P1883,	de	coordenadas	N
8.200.189,92m	e	E	615.547,71m;	159°03'41"	e	de	55,57	m	até	o	vértice	P1884,	de	coordenadas	N
8.200.138,02m	e	E	615.567,57m;	204°01'25"	e	de	64,63	m	até	o	vértice	P1885,	de	coordenadas	N
8.200.078,99m	e	E	615.541,26m;	205°58'49"	e	de	36,46	m	até	o	vértice	P1886,	de	coordenadas	N
8.200.046,22m	e	E	615.525,29m;	222°53'51"	e	de	36,57	m	até	o	vértice	P1887,	de	coordenadas	N
8.200.019,43m	e	E	615.500,40m;	177°07'33"	e	de	21,72	m	até	o	vértice	P1888,	de	coordenadas	N
8.199.997,74m	e	E	615.501,49m;	184°48'58"	e	de	13,43	m	até	o	vértice	P1889,	de	coordenadas	N
8.199.984,35m	e	E	615.500,36m;	188°31'29"	e	de	11,70	m	até	o	vértice	P1890,	de	coordenadas	N
8.199.972,78m	e	E	615.498,63m;	191°13'04"	e	de	33,84	m	até	o	vértice	P1891,	de	coordenadas	N
8.199.939,59m	e	E	615.492,04m;	212°41'46"	e	de	25,80	m	até	o	vértice	P1892,	de	coordenadas	N
8.199.917,88m	e	E	615.478,11m;	197°29'28"	e	de	32,43	m	até	o	vértice	P1893,	de	coordenadas	N
8.199.886,95m	e	E	615.468,36m;	180°42'09"	e	de	64,72	m	até	o	vértice	P1894,	de	coordenadas	N
8.199.822,24m	e	E	615.467,57m;	186°19'28"	e	de	56,29	m	até	o	vértice	P1895,	de	coordenadas	N
8.199.766,29m	e	E	615.461,37m;	221°37'42"	e	de	38,15	m	até	o	vértice	P1896,	de	coordenadas	N
8.199.737,78m	e	E	615.436,02m;	288°54'33"	e	de	39,81	m	até	o	vértice	P1897,	de	coordenadas	N
8.199.750,68m	e	E	615.398,37m;	228°22'08"	e	de	42,94	m	até	o	vértice	P1898,	de	coordenadas	N
8.199.722,15m	e	E	615.366,27m;	336°07'08"	e	de	51,22	m	até	o	vértice	P1899,	de	coordenadas	N
8.199.768,98m	e	E	615.345,53m;	281°15'44"	e	de	44,99	m	até	o	vértice	P1900,	de	coordenadas	N
8.199.777,77m	e	E	615.301,41m;	233°15'28"	e	de	30,81	m	até	o	vértice	P1901,	de	coordenadas	N
8.199.759,34m	e	E	615.276,72m;	201°40'40"	e	de	38,91	m	até	o	vértice	P1902,	de	coordenadas	N
8.199.723,18m	e	E	615.262,35m;	199°46'21"	e	de	32,68	m	até	o	vértice	P1903,	de	coordenadas	N
8.199.692,43m	e	E	615.251,29m;	215°42'21"	e	de	48,07	m	até	o	vértice	P1904,	de	coordenadas	N
8.199.653,40m	e	E	615.223,24m;	163°38'41"	e	de	44,77	m	até	o	vértice	P1905,	de	coordenadas	N
8.199.610,43m	e	E	615.235,84m;	214°44'49"	e	de	39,96	m	até	o	vértice	P1906,	de	coordenadas	N
8.199.577,60m	e	E	615.213,07m;	247°17'36"	e	de	32,38	m	até	o	vértice	P1907,	de	coordenadas	N
8.199.565,10m	e	E	615.183,20m;	256°50'47"	e	de	47,50	m	até	o	vértice	P1908,	de	coordenadas	N
8.199.554,29m	e	E	615.136,94m;	244°07'44"	e	de	37,39	m	até	o	vértice	P1909,	de	coordenadas	N
8.199.537,97m	e	E	615.103,30m;	185°50'04"	e	de	36,82	m	até	o	vértice	P1910,	de	coordenadas	N
8.199.501,35m	e	E	615.099,55m;	198°43'15"	e	de	49,85	m	até	o	vértice	P1911,	de	coordenadas	N
8.199.454,14m	e	E	615.083,55m;	203°13'22"	e	de	44,16	m	até	o	vértice	P1912,	de	coordenadas	N
8.199.413,56m	e	E	615.066,14m;	218°17'58"	e	de	31,30	m	até	o	vértice	P1913,	de	coordenadas	N
8.199.389,00m	e	E	615.046,74m;	272°58'52"	e	de	38,14	m	até	o	vértice	P1914,	de	coordenadas	N
8.199.390,98m	e	E	615.008,65m;	243°33'50"	e	de	34,30	m	até	o	vértice	P1915,	de	coordenadas	N
8.199.375,71m	e	E	614.977,94m;	256°18'17"	e	de	30,95	m	até	o	vértice	P1916,	de	coordenadas	N
8.199.368,38m	e	E	614.947,88m;	201°59'01"	e	de	37,11	m	até	o	vértice	P1917,	de	coordenadas	N
8.199.333,97m	e	E	614.933,99m;	235°41'04"	e	de	41,15	m	até	o	vértice	P1918,	de	coordenadas	N
8.199.310,78m	e	E	614.900,00m;	252°33'27"	e	de	47,05	m	até	o	vértice	P1919,	de	coordenadas	N
8.199.296,67m	e	E	614.855,11m;	231°16'31"	e	de	36,00	m	até	o	vértice	P1920,	de	coordenadas	N
8.199.274,15m	e	E	614.827,03m;	239°49'45"	e	de	37,08	m	até	o	vértice	P1921,	de	coordenadas	N
8.199.255,52m	e	E	614.794,97m;	215°02'57"	e	de	34,91	m	até	o	vértice	P1922,	de	coordenadas	N
8.199.226,94m	e	E	614.774,93m;	250°42'34"	e	de	54,57	m	até	o	vértice	P1923,	de	coordenadas	N
8.199.208,92m	e	E	614.723,42m;	215°12'42"	e	de	38,24	m	até	o	vértice	P1924,	de	coordenadas	N
8.199.177,67m	e	E	614.701,37m;	183°06'13"	e	de	35,86	m	até	o	vértice	P1925,	de	coordenadas	N
8.199.141,86m	e	E	614.699,43m;	150°31'45"	e	de	33,86	m	até	o	vértice	P1926,	de	coordenadas	N
8.199.112,39m	e	E	614.716,09m;	141°22'08"	e	de	36,48	m	até	o	vértice	P1927,	de	coordenadas	N
8.199.083,89m	e	E	614.738,86m;	166°45'26"	e	de	40,98	m	até	o	vértice	P1928,	de	coordenadas	N
8.199.044,00m	e	E	614.748,25m;	179°58'00"	e	de	29,96	m	até	o	vértice	P1929,	de	coordenadas	N
8.199.014,04m	e	E	614.748,26m;	221°52'23"	e	de	41,15	m	até	o	vértice	P1930,	de	coordenadas	N
8.198.983,40m	e	E	614.720,80m;	218°54'15"	e	de	39,36	m	até	o	vértice	P1931,	de	coordenadas	N
8.198.952,77m	e	E	614.696,08m;	204°36'12"	e	de	60,62	m	até	o	vértice	P1932,	de	coordenadas	N
8.198.897,66m	e	E	614.670,84m;	225°59'14"	e	de	30,40	m	até	o	vértice	P1933,	de	coordenadas	N
8.198.876,54m	e	E	614.648,98m;	226°04'10"	e	de	27,46	m	até	o	vértice	P1934,	de	coordenadas	N

8.198.857,49m	e	E	614.629,21m;	281°57'02"	e	de	16,26	m	até	o	vértice	P1935 ,	de	coordenadas	N
8.198.860,86m	e	E	614.613,31m;	32°02'05"	e	de	27,16	m	até	o	vértice	P1936 ,	de	coordenadas	N
8.198.883,88m	e	E	614.627,71m;	303°09'39"	e	de	23,05	m	até	o	vértice	P1937 ,	de	coordenadas	N
8.198.896,49m	e	E	614.608,41m;	279°32'18"	e	de	20,18	m	até	o	vértice	P1938 ,	de	coordenadas	N
8.198.899,84m	e	E	614.588,51m;	242°44'42"	e	de	21,64	m	até	o	vértice	P1939 ,	de	coordenadas	N
8.198.889,93m	e	E	614.569,28m;	187°19'31"	e	de	29,23	m	até	o	vértice	P1940 ,	de	coordenadas	N
8.198.860,94m	e	E	614.565,55m;	180°40'25"	e	de	31,54	m	até	o	vértice	P1941 ,	de	coordenadas	N
8.198.829,40m	e	E	614.565,18m;	170°26'57"	e	de	44,66	m	até	o	vértice	P1942 ,	de	coordenadas	N
8.198.785,36m	e	E	614.572,59m;	170°44'39"	e	de	45,48	m	até	o	vértice	P1943 ,	de	coordenadas	N
8.198.740,48m	e	E	614.579,91m;	179°04'47"	e	de	40,86	m	até	o	vértice	P1944 ,	de	coordenadas	N
8.198.699,62m	e	E	614.580,56m;	190°02'19"	e	de	34,03	m	até	o	vértice	P1945 ,	de	coordenadas	N
8.198.666,12m	e	E	614.574,63m;	229°27'48"	e	de	36,57	m	até	o	vértice	P1946 ,	de	coordenadas	N
8.198.642,35m	e	E	614.546,84m;	188°46'29"	e	de	34,67	m	até	o	vértice	P1947 ,	de	coordenadas	N
8.198.608,09m	e	E	614.541,55m;	210°20'16"	e	de	36,80	m	até	o	vértice	P1948 ,	de	coordenadas	N
8.198.576,33m	e	E	614.522,96m;	202°07'27"	e	de	29,99	m	até	o	vértice	P1949 ,	de	coordenadas	N
8.198.548,54m	e	E	614.511,66m;	199°08'09"	e	de	46,34	m	até	o	vértice	P1950 ,	de	coordenadas	N
8.198.504,76m	e	E	614.496,47m;	204°42'22"	e	de	45,75	m	até	o	vértice	P1951 ,	de	coordenadas	N
8.198.463,19m	e	E	614.477,35m;	191°43'24"	e	de	44,36	m	até	o	vértice	P1952 ,	de	coordenadas	N
8.198.419,76m	e	E	614.468,34m;	206°59'53"	e	de	34,60	m	até	o	vértice	P1953 ,	de	coordenadas	N
8.198.388,93m	e	E	614.452,63m;	287°18'28"	e	de	15,32	m	até	o	vértice	P1954 ,	de	coordenadas	N
8.198.393,48m	e	E	614.438,01m;	246°35'49"	e	de	16,54	m	até	o	vértice	P1955 ,	de	coordenadas	N
8.198.386,91m	e	E	614.422,83m;	215°08'16"	e	de	21,64	m	até	o	vértice	P1956 ,	de	coordenadas	N
8.198.369,21m	e	E	614.410,37m;	198°57'44"	e	de	33,89	m	até	o	vértice	P1957 ,	de	coordenadas	N
8.198.337,16m	e	E	614.399,36m;	217°44'46"	e	de	18,19	m	até	o	vértice	P1958 ,	de	coordenadas	N
8.198.322,78m	e	E	614.388,22m;	269°47'46"	e	de	24,53	m	até	o	vértice	P1959 ,	de	coordenadas	N
8.198.322,69m	e	E	614.363,68m;	260°41'57"	e	de	20,90	m	até	o	vértice	P1960 ,	de	coordenadas	N
8.198.319,31m	e	E	614.343,06m;	206°32'53"	e	de	14,64	m	até	o	vértice	P1961 ,	de	coordenadas	N
8.198.306,21m	e	E	614.336,51m;	136°23'36"	e	de	23,33	m	até	o	vértice	P1962 ,	de	coordenadas	N
8.198.289,32m	e	E	614.352,60m;	181°26'56"	e	de	24,16	m	até	o	vértice	P1963 ,	de	coordenadas	N
8.198.265,17m	e	E	614.351,99m;	222°50'50"	e	de	34,87	m	até	o	vértice	P1964 ,	de	coordenadas	N
8.198.239,60m	e	E	614.328,28m;	245°10'39"	e	de	40,72	m	até	o	vértice	P1965 ,	de	coordenadas	N
8.198.222,50m	e	E	614.291,31m;	243°10'30"	e	de	46,65	m	até	o	vértice	P1966 ,	de	coordenadas	N
8.198.201,45m	e	E	614.249,69m;	260°00'25"	e	de	38,37	m	até	o	vértice	P1967 ,	de	coordenadas	N
8.198.194,79m	e	E	614.211,90m;	288°17'37"	e	de	16,80	m	até	o	vértice	P1968 ,	de	coordenadas	N
8.198.200,06m	e	E	614.195,95m;	212°08'38"	e	de	31,34	m	até	o	vértice	P1969 ,	de	coordenadas	N
8.198.173,52m	e	E	614.179,28m;	215°31'06"	e	de	19,12	m	até	o	vértice	P1970 ,	de	coordenadas	N
8.198.157,97m	e	E	614.168,17m;	235°20'37"	e	de	25,73	m	até	o	vértice	P1971 ,	de	coordenadas	N
8.198.143,34m	e	E	614.147,01m;	220°45'09"	e	de	47,47	m	até	o	vértice	P1972 ,	de	coordenadas	N
8.198.107,38m	e	E	614.116,02m;	245°51'44"	e	de	39,23	m	até	o	vértice	P1973 ,	de	coordenadas	N
8.198.091,33m	e	E	614.080,22m;	252°42'27"	e	de	58,15	m	até	o	vértice	P1974 ,	de	coordenadas	N
8.198.074,05m	e	E	614.024,70m;	270°55'29"	e	de	30,37	m	até	o	vértice	P1975 ,	de	coordenadas	N
8.198.074,54m	e	E	613.994,34m;	339°41'33"	e	de	38,34	m	até	o	vértice	P1976 ,	de	coordenadas	N
8.198.110,49m	e	E	613.981,03m;	311°30'56"	e	de	34,05	m	até	o	vértice	P1977 ,	de	coordenadas	N
8.198.133,06m	e	E	613.955,54m;	305°20'00"	e	de	35,06	m	até	o	vértice	P1978 ,	de	coordenadas	N
8.198.153,34m	e	E	613.926,93m;	296°52'49"	e	de	47,62	m	até	o	vértice	P1979 ,	de	coordenadas	N
8.198.174,87m	e	E	613.884,46m;	284°39'01"	e	de	9,32	m	até	o	vértice	P1980 ,	de	coordenadas	N
8.198.177,23m	e	E	613.875,44m;	268°56'51"	e	de	31,27	m	até	o	vértice	P1981 ,	de	coordenadas	N
8.198.176,65m	e	E	613.844,17m;	263°30'56"	e	de	20,67	m	até	o	vértice	P1982 ,	de	coordenadas	N
8.198.174,32m	e	E	613.823,63m;	251°44'11"	e	de	27,58	m	até	o	vértice	P1983 ,	de	coordenadas	N
8.198.165,68m	e	E	613.797,44m;	237°09'30"	e	de	18,34	m	até	o	vértice	P1984 ,	de	coordenadas	N
8.198.155,73m	e	E	613.782,03m;	218°37'06"	e	de	23,71	m	até	o	vértice	P1985 ,	de	coordenadas	N
8.198.137,21m	e	E	613.767,24m;	222°24'35"	e	de	30,89	m	até	o	vértice	P1986 ,	de	coordenadas	N
8.198.114,40m	e	E	613.746,40m;	224°33'44"	e	de	33,54	m	até	o	vértice	P1987 ,	de	coordenadas	N
8.198.090,50m	e	E	613.722,87m;	198°09'09"	e	de	69,51	m	até	o	vértice	P1988 ,	de	coordenadas	N
8.198.024,46m	e	E	613.701,22m;	191°18'44"	e	de	30,72	m	até	o	vértice	P1989 ,	de	coordenadas	N
8.197.994,33m	e	E	613.695,19m;	221°26'38"	e	de	72,60	m	até	o	vértice	P1990 ,	de	coordenadas	N
8.197.939,91m	e	E	613.647,14m;	216°46'11"	e	de	42,61	m	até	o	vértice	P1991 ,	de	coordenadas	N
8.197.905,78m	e	E	613.621,63m;	206°44'33"	e	de	45,69	m	até	o	vértice	P1992 ,	de	coordenadas	N
8.197.864,98m	e	E	613.601,08m;	253°12'58"	e	de	27,00	m	até	o	vértice	P1993 ,	de	coordenadas	N
8.197.857,19m	e	E	613.575,23m;	240°24'49"	e	de	38,96	m	até	o	vértice	P1994 ,	de	coordenadas	N
8.197.837,95m	e	E	613.541,35m;	253°47'17"	e	de	44,71	m	até	o	vértice	P1995 ,	de	coordenadas	N
8.197.825,47m	e	E	613.498,42m;	258°35'36"	e	de	33,17	m	até	o	vértice	P1996 ,	de	coordenadas	N
8.197.818,91m	e	E	613.465,90m;	275°33'40"	e	de	25,90	m	até	o	vértice	P1997 ,	de	coordenadas	N
8.197.821,42m	e	E	613.440,12m;	238°39'39"	e	de	20,78	m	até	o	vértice	P1998 ,	de	coordenadas	N
8.197.810,61m	e	E	613.422,37m;	223°58'43"	e	de	16,79	m	até	o	vértice	P1999 ,	de	coordenadas	N
8.197.798,53m	e	E	613.410,71m;	217°02'41"	e	de	20,59	m	até	o	vértice	P2000 ,	de	coordenadas	N



8.197.782,10m e E 613.398,31m; 271°14'54" e de 20,86 m até o vértice P2001, de coordenadas N
 8.197.782,55m e E 613.377,45m; 261°18'31" e de 20,43 m até o vértice P2002, de coordenadas N
 8.197.779,47m e E 613.357,26m; 282°31'50" e de 11,00 m até o vértice P2003, de coordenadas N
 8.197.781,85m e E 613.346,52m; 295°40'34" e de 17,71 m até o vértice P2004, de coordenadas N
 8.197.789,53m e E 613.330,56m; 263°19'55" e de 7,76 m até o vértice P2005, de coordenadas N
 8.197.788,62m e E 613.322,86m; 214°07'41" e de 12,22 m até o vértice P2006, de coordenadas N
 8.197.778,51m e E 613.316,00m; 216°34'07" e de 14,08 m até o vértice P2007, de coordenadas N
 8.197.767,20m e E 613.307,61m; 245°24'16" e de 19,08 m até o vértice P2008, de coordenadas N
 8.197.759,26m e E 613.290,27m; 263°00'49" e de 14,98 m até o vértice P2009, de coordenadas N
 8.197.757,44m e E 613.275,40m; 294°46'58" e de 13,26 m até o vértice P2010, de coordenadas N
 8.197.763,00m e E 613.263,36m; 294°52'05" e de 18,58 m até o vértice P2011, de coordenadas N
 8.197.770,81m e E 613.246,51m; 270°28'54" e de 10,43 m até o vértice P2012, de coordenadas N
 8.197.770,90m e E 613.236,08m; 245°11'04" e de 12,18 m até o vértice P2013, de coordenadas N
 8.197.765,78m e E 613.225,02m; 226°50'03" e de 16,66 m até o vértice P2014, de coordenadas N
 8.197.754,39m e E 613.212,87m; 276°21'16" e de 17,37 m até o vértice P2015, de coordenadas N
 8.197.756,31m e E 613.195,61m; 313°52'50" e de 21,70 m até o vértice P2016, de coordenadas N
 8.197.771,35m e E 613.179,97m; 313°47'53" e de 10,18 m até o vértice P2017, de coordenadas N
 8.197.778,39m e E 613.172,62m; 231°45'02" e de 19,62 m até o vértice P2018, de coordenadas N
 8.197.766,25m e E 613.157,22m; 256°16'12" e de 1,26 m até o vértice P2019, de coordenadas N
 8.197.765,95m e E 613.155,99m; 235°44'46" e de 25,24 m até o vértice P2020, de coordenadas N
 8.197.751,74m e E 613.135,13m; 289°45'24" e de 25,51 m até o vértice P2021, de coordenadas N
 8.197.760,36m e E 613.111,12m; 313°41'29" e de 15,87 m até o vértice P2022, de coordenadas N
 8.197.771,32m e E 613.099,64m; 310°02'05" e de 44,36 m até o vértice P2023, de coordenadas N
 8.197.799,86m e E 613.065,68m; 329°27'59" e de 33,51 m até o vértice P2024, de coordenadas N
 8.197.828,72m e E 613.048,65m; 341°31'41" e de 48,42 m até o vértice P2025, de coordenadas N
 8.197.874,65m e E 613.033,31m; 344°25'13" e de 20,57 m até o vértice P2026, de coordenadas N
 8.197.894,46m e E 613.027,79m; 354°41'14" e de 24,41 m até o vértice P2027, de coordenadas N
 8.197.918,76m e E 613.025,53m; 89°56'18" e de 2,03 m até o vértice P2028, de coordenadas N 8.197.918,76m
 e E 613.027,56m; 289°22'01" e de 27,93 m até o vértice P2029, de coordenadas N 8.197.928,03m e E
 613.001,21m; 260°37'09" e de 27,51 m até o vértice P2030, de coordenadas N 8.197.923,54m e E
 612.974,07m; 288°48'47" e de 26,42 m até o vértice P2031, de coordenadas N 8.197.932,07m e E
 612.949,06m; 278°48'58" e de 19,25 m até o vértice P2032, de coordenadas N 8.197.935,02m e E
 612.930,04m; 328°05'52" e de 31,76 m até o vértice P2033, de coordenadas N 8.197.961,98m e E
 612.913,26m; 294°14'08" e de 20,77 m até o vértice P2034, de coordenadas N 8.197.970,51m e E
 612.894,32m; 292°58'19" e de 38,58 m até o vértice P2035, de coordenadas N 8.197.985,56m e E
 612.858,80m; 348°55'20" e de 24,59 m até o vértice P2036, de coordenadas N 8.198.009,69m e E
 612.854,08m; 25°02'26" e de 21,27 m até o vértice P2037, de coordenadas N 8.198.028,96m e E 612.863,08m;
 316°56'47" e de 24,74 m até o vértice P2038, de coordenadas N 8.198.047,04m e E 612.846,19m; 296°23'54" e
 de 0,90 m até o vértice P2039, de coordenadas N 8.198.047,44m e E 612.845,38m; 277°30'10" e de 27,60 m até
 o vértice P2040, de coordenadas N 8.198.051,04m e E 612.818,02m; 326°25'11" e de 1,44 m até o vértice
 P2041, de coordenadas N 8.198.052,24m e E 612.817,22m; 347°59'26" e de 28,19 m até o vértice P2042, de
 coordenadas N 8.198.079,81m e E 612.811,36m; 346°50'06" e de 17,24 m até o vértice P2043, de coordenadas
 N 8.198.096,60m e E 612.807,43m; 291°19'37" e de 21,71 m até o vértice P2044, de coordenadas N
 8.198.104,50m e E 612.787,21m; 268°31'43" e de 25,76 m até o vértice P2045, de coordenadas N
 8.198.103,84m e E 612.761,46m; 301°43'51" e de 26,86 m até o vértice P2046, de coordenadas N
 8.198.117,96m e E 612.738,61m; 328°52'06" e de 45,30 m até o vértice P2047, de coordenadas N
 8.198.156,74m e E 612.715,19m; 329°28'47" e de 54,57 m até o vértice P2048, de coordenadas N
 8.198.203,74m e E 612.687,48m; 324°55'07" e de 49,50 m até o vértice P2049, de coordenadas N
 8.198.244,25m e E 612.659,03m; 234°05'55" e de 20,80 m até o vértice P2050, de coordenadas N
 8.198.232,05m e E 612.642,19m; 203°35'54" e de 33,63 m até o vértice P2051, de coordenadas N
 8.198.201,24m e E 612.628,72m; 245°30'13" e de 13,24 m até o vértice P2052, de coordenadas N
 8.198.195,75m e E 612.616,68m; 326°33'36" e de 1,43 m até o vértice P2053, de coordenadas N
 8.198.196,94m e E 612.615,89m; 347°37'53" e de 26,79 m até o vértice P2054, de coordenadas N
 8.198.223,11m e E 612.610,15m; 340°37'16" e de 23,19 m até o vértice P2055, de coordenadas N
 8.198.244,99m e E 612.602,46m; 300°42'02" e de 10,19 m até o vértice P2056, de coordenadas N
 8.198.250,19m e E 612.593,70m; 308°45'52" e de 10,22 m até o vértice P2057, de coordenadas N
 8.198.266,58m e E 612.585,73m; 329°17'04" e de 28,82 m até o vértice P2058, de coordenadas N
 8.198.281,36m e E 612.571,01m; 359°10'53" e de 43,13 m até o vértice P2059, de coordenadas N
 8.198.324,49m e E 612.570,40m; 0°14'44" e de 1,60 m até o vértice P2060, de coordenadas N 8.198.326,09m e
 E 612.570,41m; 350°52'58" e de 29,61 m até o vértice P2061, de coordenadas N 8.198.355,32m e E
 612.565,71m; 325°39'50" e de 32,90 m até o vértice P2062, de coordenadas N 8.198.382,49m e E
 612.547,16m; 302°02'38" e de 32,64 m até o vértice P2063, de coordenadas N 8.198.399,80m e E
 612.519,49m; 260°19'42" e de 25,26 m até o vértice P2064, de coordenadas N 8.198.395,56m e E
 612.494,59m; 295°53'29" e de 23,99 m até o vértice P2065, de coordenadas N 8.198.406,04m e E
 612.473,02m; 358°14'50" e de 33,40 m até o vértice P2066, de coordenadas N 8.198.439,42m e E
 612.471,99m; 0°18'27" e de 1,19 m até o vértice P2067, de coordenadas N 8.198.440,61m e E 612.472,00m;

349°16'38" e de 37,52 m até o vértice **P2068**, de coordenadas **N 8.198.477,48m** e **E 612.465,02m**; 19°54'44" e de 71,28 m até o vértice **P2069**, de coordenadas **N 8.198.544,50m** e **E 612.489,29m**; 0°30'43" e de 118,98 m até o vértice **P2070**, de coordenadas **N 8.198.663,48m** e **E 612.490,36m**; 326°19'48" e de 79,42 m até o vértice **P2071**, de coordenadas **N 8.198.729,57m** e **E 612.446,32m**; 323°30'06" e de 81,50 m até o vértice **P2072**, de coordenadas **N 8.198.795,09m** e **E 612.397,85m**; 337°04'30" e de 16,94 m até o vértice **P2073**, de coordenadas **N 8.198.810,69m** e **E 612.391,25m**; 317°35'33" e de 22,29 m até o vértice **P2074**, de coordenadas **N 8.198.827,14m** e **E 612.376,22m**; 278°00'23" e de 21,85 m até o vértice **P2075**, de coordenadas **N 8.198.830,19m** e **E 612.354,59m**; 292°02'35" e de 30,43 m até o vértice **P2076**, de coordenadas **N 8.198.841,61m** e **E 612.326,38m**; 299°02'25" e de 21,16 m até o vértice **P2077**, de coordenadas **N 8.198.851,88m** e **E 612.307,88m**; 293°15'42" e de 35,19 m até o vértice **P2078**, de coordenadas **N 8.198.865,77m** e **E 612.275,55m**; 268°19'23" e de 18,65 m até o vértice **P2079**, de coordenadas **N 8.198.865,23m** e **E 612.256,91m**; 236°31'05" e de 16,90 m até o vértice **P2080**, de coordenadas **N 8.198.855,91m** e **E 612.242,82m**; 270°15'33" e de 21,84 m até o vértice **P2081**, de coordenadas **N 8.198.856,01m** e **E 612.220,97m**; 287°27'00" e de 52,25 m até o vértice **P2082**, de coordenadas **N 8.198.871,67m** e **E 612.171,13m**; 298°25'35" e de 44,40 m até o vértice **P2083**, de coordenadas **N 8.198.892,81m** e **E 612.132,08m**; 335°32'35" e de 46,02 m até o vértice **P2084**, de coordenadas **N 8.198.934,70m** e **E 612.113,03m**; 350°20'32" e de 46,63 m até o vértice **P2085**, de coordenadas **N 8.198.980,67m** e **E 612.105,21m**; 319°51'29" e de 42,49 m até o vértice **P2086**, de coordenadas **N 8.199.013,15m** e **E 612.077,82m**; 323°53'38" e de 31,18 m até o vértice **P2087**, de coordenadas **N 8.199.038,34m** e **E 612.059,44m**; 252°56'20" e de 41,17 m até o vértice **P2088**, de coordenadas **N 8.199.026,26m** e **E 612.020,09m**; 250°37'02" e de 39,17 m até o vértice **P2089**, de coordenadas **N 8.199.013,26m** e **E 611.983,14m**; 288°13'50" e de 34,85 m até o vértice **P2090**, de coordenadas **N 8.199.024,17m** e **E 611.950,03m**; 287°08'33" e de 47,27 m até o vértice **P2091**, de coordenadas **N 8.199.038,10m** e **E 611.904,86m**; 295°41'44" e de 53,89 m até o vértice **P2092**, de coordenadas **N 8.199.061,46m** e **E 611.856,31m**; 288°11'53" e de 69,84 m até o vértice **P2093**, de coordenadas **N 8.199.083,27m** e **E 611.789,96m**; 314°28'18" e de 27,59 m até o vértice **P2094**, de coordenadas **N 8.199.102,60m** e **E 611.770,27m**; 345°13'44" e de 28,26 m até o vértice **P2095**, de coordenadas **N 8.199.129,93m** e **E 611.763,06m**; 342°25'49" e de 18,28 m até o vértice **P2096**, de coordenadas **N 8.199.147,36m** e **E 611.757,54m**; 253°29'26" e de 29,48 m até o vértice **P2097**, de coordenadas **N 8.199.138,99m** e **E 611.729,28m**; 235°39'42" e de 34,37 m até o vértice **P2098**, de coordenadas **N 8.199.119,60m** e **E 611.700,90m**; 232°48'24" e de 50,49 m até o vértice **P2099**, de coordenadas **N 8.199.089,08m** e **E 611.660,68m**; 245°10'02" e de 33,02 m até o vértice **P2100**, de coordenadas **N 8.199.075,21m** e **E 611.630,71m**; 253°27'51" e de 26,15 m até o vértice **P2101**, de coordenadas **N 8.199.067,76m** e **E 611.605,63m**; 318°13'47" e de 21,70 m até o vértice **P2102**, de coordenadas **N 8.199.083,95m** e **E 611.591,18m**; 263°22'38" e de 19,61 m até o vértice **P2103**, de coordenadas **N 8.199.081,68m** e **E 611.571,70m**; 224°04'56" e de 25,19 m até o vértice **P2104**, de coordenadas **N 8.199.063,59m** e **E 611.554,17m**; 199°28'12" e de 27,89 m até o vértice **P2105**, de coordenadas **N 8.199.037,29m** e **E 611.544,88m**; 207°13'17" e de 13,93 m até o vértice **P2106**, de coordenadas **N 8.199.024,91m** e **E 611.538,51m**; 303°51'04" e de 33,13 m até o vértice **P2107**, de coordenadas **N 8.199.043,36m** e **E 611.510,99m**; 310°03'04" e de 27,01 m até o vértice **P2108**, de coordenadas **N 8.199.060,74m** e **E 611.490,32m**; 265°14'02" e de 26,11 m até o vértice **P2109**, de coordenadas **N 8.199.058,57m** e **E 611.464,30m**; 257°16'19" e de 39,89 m até o vértice **P2110**, de coordenadas **N 8.199.049,78m** e **E 611.425,39m**; 268°42'15" e de 34,52 m até o vértice **P2111**, de coordenadas **N 8.199.049,00m** e **E 611.390,87m**; 246°36'10" e de 26,21 m até o vértice **P2112**, de coordenadas **N 8.199.038,60m** e **E 611.366,82m**; 248°43'25" e de 19,67 m até o vértice **P2113**, de coordenadas **N 8.199.031,46m** e **E 611.348,50m**; 300°24'53" e de 19,97 m até o vértice **P2114**, de coordenadas **N 8.199.041,57m** e **E 611.331,27m**; 27°43'39" e de 22,13 m até o vértice **P2115**, de coordenadas **N 8.199.061,16m** e **E 611.341,57m**; 318°46'57" e de 27,38 m até o vértice **P2116**, de coordenadas **N 8.199.081,76m** e **E 611.323,53m**; 299°09'57" e de 15,80 m até o vértice **P2117**, de coordenadas **N 8.199.089,46m** e **E 611.309,73m**; 301°59'14" e de 14,52 m até o vértice **P2118**, de coordenadas **N 8.199.097,15m** e **E 611.297,41m**; 295°24'55" e de 16,82 m até o vértice **P2119**, de coordenadas **N 8.199.104,37m** e **E 611.282,22m**; 282°29'11" e de 22,50 m até o vértice **P2120**, de coordenadas **N 8.199.109,23m** e **E 611.260,26m**; 318°29'39" e de 20,25 m até o vértice **P2121**, de coordenadas **N 8.199.124,40m** e **E 611.246,84m**; 312°49'10" e de 30,45 m até o vértice **P2122**, de coordenadas **N 8.199.145,09m** e **E 611.224,51m**; 295°18'10" e de 103,49 m até o vértice **P2123**, de coordenadas **N 8.199.189,32m** e **E 611.130,95m**; 298°47'41" e de 82,43 m até o vértice **P2124**, de coordenadas **N 8.199.229,03m** e **E 611.058,71m**; 301°26'36" e de 69,82 m até o vértice **P2125**, de coordenadas **N 8.199.265,45m** e **E 610.999,14m**; 305°17'41" e de 74,38 m até o vértice **P2126**, de coordenadas **N 8.199.308,42m** e **E 610.938,44m**; 309°57'12" e de 64,11 m até o vértice **P2127**, de coordenadas **N 8.199.349,59m** e **E 610.889,29m**; 314°54'29" e de 79,27 m até o vértice **P2128**, de coordenadas **N 8.199.405,55m** e **E 610.833,15m**; 320°31'08" e de 83,81 m até o vértice **P2129**, de coordenadas **N 8.199.470,24m** e **E 610.779,87m**; 325°55'40" e de 71,56 m até o vértice **P2130**, de coordenadas **N 8.199.529,51m** e **E 610.739,78m**; 331°17'04" e de 79,94 m até o vértice **P2131**, de coordenadas **N 8.199.599,62m** e **E 610.701,37m**; 336°15'56" e de 62,84 m até o vértice **P2132**, de coordenadas **N 8.199.657,14m** e **E 610.676,08m**; 340°37'06" e de 63,60 m até o vértice **P2133**, de coordenadas **N 8.199.717,13m** e **E 610.654,97m**; 345°08'21" e de 69,09 m até o vértice **P2134**, de coordenadas **N**



8.199.783,91m e E 610.637,25m; 349°27'54" e de 69,04 m até o vértice P2135, de coordenadas N 8.199.851,79m e E 610.624,63m; 353°15'33" e de 73,96 m até o vértice P2136, de coordenadas N 8.199.925,23m e E 610.615,95m; 356°33'50" e de 80,02 m até o vértice P2137, de coordenadas N 8.200.005,11m e E 610.611,15m; 359°57'49" e de 102,71 m até o vértice P2138, de coordenadas N 8.200.107,82m e E 610.611,09m; 4°32'24" e de 79,77 m até o vértice P2139, de coordenadas N 8.200.187,34m e E 610.617,40m; 10°03'21" e de 80,25 m até o vértice P2140, de coordenadas N 8.200.266,35m e E 610.631,41m; 16°06'09" e de 81,50 m até o vértice P2141, de coordenadas N 8.200.344,65m e E 610.654,02m; 19°46'48" e de 84,73 m até o vértice P2142, de coordenadas N 8.200.424,38m e E 610.682,69m; 20°27'38" e de 83,05 m até o vértice P2143, de coordenadas N 8.200.502,19m e E 610.711,72m; 21°25'34" e de 110,89 m até o vértice P2144, de coordenadas N 8.200.605,43m e E 610.752,23m; 27°43'16" e de 72,15 m até o vértice P2145, de coordenadas N 8.200.669,30m e E 610.785,80m; 35°47'52" e de 87,06 m até o vértice P2146, de coordenadas N 8.200.739,91m e E 610.836,72m; 40°45'56" e de 80,58 m até o vértice P2147, de coordenadas N 8.200.800,94m e E 610.889,34m; 41°44'36" e de 68,97 m até o vértice P2148, de coordenadas N 8.200.852,40m e E 610.935,25m; 39°34'51" e de 86,36 m até o vértice P2149, de coordenadas N 8.200.918,96m e E 610.990,28m; 36°48'30" e de 62,20 m até o vértice P2150, de coordenadas N 8.200.968,76m e E 611.027,55m; 34°42'48" e de 90,08 m até o vértice P2151, de coordenadas N 8.201.042,80m e E 611.078,84m; 33°10'00" e de 96,69 m até o vértice P2152, de coordenadas N 8.201.123,75m e E 611.131,74m; 32°43'34" e de 62,70 m até o vértice P2153, de coordenadas N 8.201.176,49m e E 611.165,64m; 32°58'32" e de 58,37 m até o vértice P2154, de coordenadas N 8.201.225,46m e E 611.197,41m; 33°46'32" e de 68,95 m até o vértice P2155, de coordenadas N 8.201.282,77m e E 611.235,74m; 35°28'28" e de 85,28 m até o vértice P2156, de coordenadas N 8.201.352,22m e E 611.285,23m; 38°01'06" e de 90,37 m até o vértice P2157, de coordenadas N 8.201.423,41m e E 611.340,89m; 39°46'30" e de 73,93 m até o vértice P2158, de coordenadas N 8.201.480,23m e E 611.388,19m; 40°33'32" e de 84,74 m até o vértice P2159, de coordenadas N 8.201.544,62m e E 611.443,29m; 40°32'40" e de 61,73 m até o vértice P2160, de coordenadas N 8.201.591,52m e E 611.483,42m; 39°48'48" e de 77,90 m até o vértice P2161, de coordenadas N 8.201.651,36m e E 611.533,30m; 38°04'29" e de 87,46 m até o vértice P2162, de coordenadas N 8.201.720,21m e E 611.587,23m; 34°58'14" e de 97,95 m até o vértice P2163, de coordenadas N 8.201.800,48m e E 611.643,37m; 31°24'31" e de 63,98 m até o vértice P2164, de coordenadas N 8.201.855,08m e E 611.676,72m; 28°40'19" e de 62,29 m até o vértice P2165, de coordenadas N 8.201.909,74m e E 611.706,60m; 26°35'31" e de 45,24 m até o vértice P2166, de coordenadas N 8.201.950,19m e E 611.726,85m; 23°36'24" e de 140,16 m até o vértice P2167, de coordenadas N 8.202.078,62m e E 611.782,98m; 20°30'34" e de 108,31 m até o vértice P2168, de coordenadas N 8.202.180,06m e E 611.820,93m; 18°50'35" e de 85,67 m até o vértice P2169, de coordenadas N 8.202.261,14m e E 611.848,60m; 17°43'30" e de 93,10 m até o vértice P2170, de coordenadas N 8.202.349,82m e E 611.876,94m; 16°43'14" e de 113,76 m até o vértice P2171, de coordenadas N 8.202.458,77m e E 611.909,67m; 13°30'57" e de 106,46 m até o vértice P2172, de coordenadas N 8.202.562,28m e E 611.934,55m; 6°06'19" e de 83,77 m até o vértice P2173, de coordenadas N 8.202.645,57m e E 611.943,46m; 356°03'58" e de 82,91 m até o vértice P2174, de coordenadas N 8.202.728,29m e E 611.937,77m; 346°35'45" e de 72,33 m até o vértice P2175, de coordenadas N 8.202.798,65m e E 611.921,00m; 340°15'41" e de 38,04 m até o vértice P2176, de coordenadas N 8.202.834,46m e E 611.908,16m; 331°43'55" e de 90,84 m até o vértice P2177, de coordenadas N 8.202.914,47m e E 611.865,13m; 318°14'56" e de 68,91 m até o vértice P2178, de coordenadas N 8.202.965,87m e E 611.819,25m; 309°38'07" e de 54,25 m até o vértice P2179, de coordenadas N 8.203.000,48m e E 611.777,47m; 308°13'30" e de 69,24 m até o vértice P2180, de coordenadas N 8.203.043,32m e E 611.723,08m; 316°04'04" e de 77,00 m até o vértice P2181, de coordenadas N 8.203.098,77m e E 611.669,65m; 331°36'22" e de 74,26 m até o vértice P2182, de coordenadas N 8.203.164,10m e E 611.634,34m; 340°09'33" e de 48,61 m até o vértice P2183, de coordenadas N 8.203.209,82m e E 611.617,84m; 343°33'33" e de 82,62 m até o vértice P2184, de coordenadas N 8.203.289,07m e E 611.594,46m; 344°24'36" e de 54,81 m até o vértice P2185, de coordenadas N 8.203.341,87m e E 611.579,73m; 346°46'17" e de 38,22 m até o vértice P2186, de coordenadas N 8.203.379,07m e E 611.570,98m; 352°09'37" e de 61,69 m até o vértice P2187, de coordenadas N 8.203.440,19m e E 611.562,57m; 0°50'21" e de 51,15 m até o vértice P2188, de coordenadas N 8.203.491,34m e E 611.563,31m; 7°05'24" e de 57,61 m até o vértice P2189, de coordenadas N 8.203.548,51m e E 611.570,43m; 9°37'25" e de 51,38 m até o vértice P2190, de coordenadas N 8.203.599,17m e E 611.579,02m; 8°33'23" e de 58,46 m até o vértice P2191, de coordenadas N 8.203.656,97m e E 611.587,71m; 3°03'05" e de 89,76 m até o vértice P2192, de coordenadas N 8.203.746,61m e E 611.592,49m; 0°14'07" e de 58,16 m até o vértice P2193, de coordenadas N 8.203.804,77m e E 611.592,73m; 2°38'26" e de 73,39 m até o vértice P2194, de coordenadas N 8.203.878,08m e E 611.596,11m; 9°36'38" e de 67,67 m até o vértice P2195, de coordenadas N 8.203.944,80m e E 611.607,41m; 15°21'34" e de 73,95 m até o vértice P2196, de coordenadas N 8.204.016,11m e E 611.627,00m; 16°24'59" e de 90,34 m até o vértice P2197, de coordenadas N 8.204.102,76m e E 611.652,53m; 13°02'00" e de 50,10 m até o vértice P2198, de coordenadas N 8.204.151,57m e E 611.663,82m; 8°50'31" e de 75,99 m até o vértice P2199, de coordenadas N 8.204.226,65m e E 611.675,50m; 8°50'32" e de 96,37 m até o vértice P2200, de coordenadas N 8.204.321,88m e E 611.690,32m; 15°44'09" e de 74,51 m até o vértice P2201, de coordenadas N 8.204.393,60m e E 611.710,53m; 23°18'50" e de 56,08 m até o vértice P2202, de coordenadas N 8.204.445,09m e E 611.732,72m; 25°01'46" e de 74,22 m até o vértice P2203, de coordenadas

N 8.204.512,34m e E 611.764,12m; 19°05'04" e de 70,52 m até o vértice **P2204**, de coordenadas **N 8.204.578,99m e E 611.787,18m;** 6°04'23" e de 75,67 m até o vértice **P2205**, de coordenadas **N 8.204.654,23m e E 611.795,18m;** 355°57'17" e de 87,06 m até o vértice **P2206**, de coordenadas **N 8.204.741,07m e E 611.789,04m;** 352°29'15" e de 74,24 m até o vértice **P2207**, de coordenadas **N 8.204.814,67m e E 611.779,33m;** 353°21'06" e de 67,55 m até o vértice **P2208**, de coordenadas **N 8.204.881,77m e E 611.771,51m;** 352°12'47" e de 53,16 m até o vértice **P2209**, de coordenadas **N 8.204.934,44m e E 611.764,31m;** 346°47'42" e de 72,93 m até o vértice **P2210**, de coordenadas **N 8.205.005,44m e E 611.747,65m;** 336°04'19" e de 93,59 m até o vértice **P2211**, de coordenadas **N 8.205.090,99m e E 611.709,69m;** 326°36'44" e de 64,80 m até o vértice **P2212**, de coordenadas **N 8.205.145,10m e E 611.674,03m;** 319°55'09" e de 56,31 m até o vértice **P2213**, de coordenadas **N 8.205.188,18m e E 611.637,77m;** 314°23'02" e de 66,60 m até o vértice **P2214**, de coordenadas **N 8.205.234,77m e E 611.590,17m;** 312°36'08" e de 57,15 m até o vértice **P2215**, de coordenadas **N 8.205.273,46m e E 611.548,11m;** 314°48'13" e de 54,62 m até o vértice **P2216**, de coordenadas **N 8.205.311,95m e E 611.509,35m;** 320°59'29" e de 61,63 m até o vértice **P2217**, de coordenadas **N 8.205.359,84m e E 611.470,56m;** 328°58'08" e de 41,83 m até o vértice **P2218**, de coordenadas **N 8.205.395,68m e E 611.448,99m;** 332°34'05" e de 60,61 m até o vértice **P2219**, de coordenadas **N 8.205.449,48m e E 611.421,07m;** 327°39'45" e de 52,31 m até o vértice **P2220**, de coordenadas **N 8.205.493,67m e E 611.393,09m;** 310°24'15" e de 61,31 m até o vértice **P2221**, de coordenadas **N 8.205.533,41m e E 611.346,41m;** 290°47'02" e de 59,52 m até o vértice **P2222**, de coordenadas **N 8.205.554,53m e E 611.290,76m;** 280°44'21" e de 65,99 m até o vértice **P2223**, de coordenadas **N 8.205.566,82m e E 611.225,93m;** 275°40'56" e de 78,89 m até o vértice **P2224**, de coordenadas **N 8.205.574,64m e E 611.147,42m;** 265°21'58" e de 43,96 m até o vértice **P2225**, de coordenadas **N 8.205.571,08m e E 611.103,61m;** 248°25'55" e de 57,93 m até o vértice **P2226**, de coordenadas **N 8.205.549,79m e E 611.049,73m;** 231°16'59" e de 66,24 m até o vértice **P2227**, de coordenadas **N 8.205.508,36m e E 610.998,05m;** 221°10'30" e de 39,47 m até o vértice **P2228**, de coordenadas **N 8.205.478,64m e E 610.972,06m;** 213°57'22" e de 58,92 m até o vértice **P2229**, de coordenadas **N 8.205.429,77m e E 610.939,15m;** 208°04'37" e de 49,47 m até o vértice **P2230**, de coordenadas **N 8.205.386,12m e E 610.915,86m;** 205°41'31" e de 50,58 m até o vértice **P2231**, de coordenadas **N 8.205.340,54m e E 610.893,94m;** 207°15'01" e de 88,88 m até o vértice **P2232**, de coordenadas **N 8.205.261,52m e E 610.853,24m;** 211°23'34" e de 56,64 m até o vértice **P2233**, de coordenadas **N 8.205.213,18m e E 610.823,74m;** 215°49'44" e de 53,18 m até o vértice **P2234**, de coordenadas **N 8.205.170,06m e E 610.792,61m;** 220°53'21" e de 49,40 m até o vértice **P2235**, de coordenadas **N 8.205.132,72m e E 610.760,27m;** 225°49'56" e de 51,10 m até o vértice **P2236**, de coordenadas **N 8.205.097,12m e E 610.723,62m;** 230°55'51" e de 62,31 m até o vértice **P2237**, de coordenadas **N 8.205.057,85m e E 610.675,25m;** 236°25'17" e de 74,36 m até o vértice **P2238**, de coordenadas **N 8.205.016,72m e E 610.613,30m;** 241°12'43" e de 60,11 m até o vértice **P2239**, de coordenadas **N 8.204.987,77m e E 610.560,62m;** 244°50'10" e de 51,23 m até o vértice **P2240**, de coordenadas **N 8.204.965,99m e E 610.514,25m;** 249°47'50" e de 86,79 m até o vértice **P2241**, de coordenadas **N 8.204.936,02m e E 610.432,80m;** 256°21'42" e de 66,66 m até o vértice **P2242**, de coordenadas **N 8.204.920,30m e E 610.368,02m;** 262°47'42" e de 59,02 m até o vértice **P2243**, de coordenadas **N 8.204.912,90m e E 610.309,46m;** 270°46'09" e de 89,12 m até o vértice **P2244**, de coordenadas **N 8.204.914,10m e E 610.220,35m;** 276°00'00" e de 67,21 m até o vértice **P2245**, de coordenadas **N 8.204.921,12m e E 610.153,51m;** 276°48'54" e de 85,30 m até o vértice **P2246**, de coordenadas **N 8.204.931,24m e E 610.068,81m;** 275°36'30" e de 58,88 m até o vértice **P2247**, de coordenadas **N 8.204.937,00m e E 610.010,22m;** 277°15'47" e de 54,74 m até o vértice **P2248**, de coordenadas **N 8.204.943,92m e E 609.955,92m;** 283°46'55" e de 78,70 m até o vértice **P2249**, de coordenadas **N 8.204.962,67m e E 609.879,48m;** 294°41'59" e de 72,73 m até o vértice **P2250**, de coordenadas **N 8.204.993,06m e E 609.813,41m;** 297°17'28" e de 32,34 m até o vértice **P2251**, de coordenadas **N 8.205.007,88m e E 609.784,67m;** 294°00'02" e de 44,48 m até o vértice **P2252**, de coordenadas **N 8.205.025,97m e E 609.744,04m;** 285°05'15" e de 49,59 m até o vértice **P2253**, de coordenadas **N 8.205.038,88m e E 609.696,16m;** 276°27'43" e de 51,53 m até o vértice **P2254**, de coordenadas **N 8.205.044,68m e E 609.644,96m;** 271°55'33" e de 49,55 m até o vértice **P2255**, de coordenadas **N 8.205.046,35m e E 609.595,43m;** 271°42'35" e de 86,55 m até o vértice **P2256**, de coordenadas **N 8.205.048,93m e E 609.508,92m;** 271°11'22" e de 87,83 m até o vértice **P2257**, de coordenadas **N 8.205.050,75m e E 609.421,12m;** 257°54'53" e de 121,34 m até o vértice **P2258**, de coordenadas **N 8.205.025,35m e E 609.302,47m;** 245°07'59" e de 68,11 m até o vértice **P2259**, de coordenadas **N 8.204.996,71m e E 609.240,67m;** 238°47'13" e de 93,17 m até o vértice **P2260**, de coordenadas **N 8.204.948,42m e E 609.160,99m;** 234°26'16" e de 76,52 m até o vértice **P2261**, de coordenadas **N 8.204.903,92m e E 609.098,74m;** 232°06'19" e de 64,68 m até o vértice **P2262**, de coordenadas **N 8.204.864,20m e E 609.047,70m;** 255°53'26" e de 110,90 m até o vértice **P2263**, de coordenadas **N 8.204.837,16m e E 608.940,15m;** deste segue limitando com o MUNICÍPIO DE MIRABELA com os seguintes azimutes e distâncias, 321°18'52" e de 941,01 m até o vértice **P2264**, de coordenadas **N 8.205.571,70m e E 608.351,97m;** 6°34'10" e de 400,24 m até o vértice **P2265**, de coordenadas **N 8.205.969,32m e E 608.397,76m;** 338°56'57" e de 1.211,70 m até o vértice **P2266**, de coordenadas **N 8.207.100,15m e E 607.962,52m;** 9°54'32" e de 351,56 m até o vértice **P2267**, de coordenadas **N 8.207.446,47m e E 608.023,02m;** 314°00'09" e de 546,96 m até o vértice **P2268**, de coordenadas **N 8.207.826,44m e E 607.629,59m;** 359°44'10" e de 1.809,58 m até o vértice **P2269**, de



coordenadas N 8.209.636,01m e E 607.621,25m; 15°09'07" e de 614,00 m até o vértice P2270, de coordenadas N 8.210.228,66m e E 607.781,74m; 36°44'13" e de 728,86 m até o vértice P2271, de coordenadas N 8.210.812,76m e E 608.217,70m; 339°02'36" e de 1.375,66 m até o vértice P2272, de coordenadas N 8.212.097,42m e E 607.725,68m; 20°08'21" e de 590,91 m até o vértice P2273, de coordenadas N 8.212.652,20m e E 607.929,13m; deste segue limitando com o DISTRITO DE APARECIDA DO MUNDO NOVO com os seguintes azimutes e distâncias, 110°52'49" e de 37,30 m até o vértice P2274, de coordenadas N 8.212.638,91m e E 607.963,98m; 141°40'37" e de 37,76 m até o vértice P2275, de coordenadas N 8.212.609,28m e E 607.987,40m; 132°47'20" e de 39,68 m até o vértice P2276, de coordenadas N 8.212.582,33m e E 608.016,51m; 93°57'33" e de 63,22 m até o vértice P2277, de coordenadas N 8.212.577,96m e E 608.079,58m; 65°39'46" e de 41,12 m até o vértice P2278, de coordenadas N 8.212.594,91m e E 608.117,05m; 16°30'24" e de 33,82 m até o vértice P2279, de coordenadas N 8.212.627,33m e E 608.126,66m; 352°44'08" e de 36,33 m até o vértice P2280, de coordenadas N 8.212.663,37m e E 608.122,07m; 352°04'13" e de 32,24 m até o vértice P2281, de coordenadas N 8.212.695,30m e E 608.117,62m; 332°34'10" e de 32,79 m até o vértice P2282, de coordenadas N 8.212.724,41m e E 608.102,51m; 344°58'07" e de 40,50 m até o vértice P2283, de coordenadas N 8.212.763,52m e E 608.092,01m; 322°47'25" e de 20,11 m até o vértice P2284, de coordenadas N 8.212.779,54m e E 608.079,85m; 344°52'07" e de 32,88 m até o vértice P2285, de coordenadas N 8.212.811,28m e E 608.071,27m; 55°05'38" e de 19,70 m até o vértice P2286, de coordenadas N 8.212.822,55m e E 608.087,42m; 81°38'33" e de 37,46 m até o vértice P2287, de coordenadas N 8.212.828,00m e E 608.124,48m; 108°27'40" e de 35,32 m até o vértice P2288, de coordenadas N 8.212.816,81m e E 608.157,98m; 80°46'09" e de 32,50 m até o vértice P2289, de coordenadas N 8.212.822,03m e E 608.190,06m; 36°57'07" e de 48,65 m até o vértice P2290, de coordenadas N 8.212.860,90m e E 608.219,31m; 41°38'45" e de 38,06 m até o vértice P2291, de coordenadas N 8.212.889,34m e E 608.244,60m; 43°36'52" e de 71,72 m até o vértice P2292, de coordenadas N 8.212.941,27m e E 608.294,07m; 36°42'48" e de 83,28 m até o vértice P2293, de coordenadas N 8.213.008,03m e E 608.343,86m; 23°59'22" e de 62,21 m até o vértice P2294, de coordenadas N 8.213.064,87m e E 608.369,15m; 19°11'00" e de 61,78 m até o vértice P2295, de coordenadas N 8.213.123,22m e E 608.389,46m; 10°55'22" e de 59,10 m até o vértice P2296, de coordenadas N 8.213.181,26m e E 608.400,66m; 43°09'19" e de 30,33 m até o vértice P2297, de coordenadas N 8.213.203,38m e E 608.421,40m; 62°06'23" e de 37,71 m até o vértice P2298, de coordenadas N 8.213.221,02m e E 608.454,73m; 90°30'34" e de 37,29 m até o vértice P2299, de coordenadas N 8.213.220,69m e E 608.492,01m; 84°35'59" e de 82,87 m até o vértice P2300, de coordenadas N 8.213.228,49m e E 608.574,52m; 27°56'29" e de 64,50 m até o vértice P2301, de coordenadas N 8.213.285,48m e E 608.604,74m; 2°04'17" e de 69,25 m até o vértice P2302, de coordenadas N 8.213.354,68m e E 608.607,25m; 343°06'16" e de 53,45 m até o vértice P2303, de coordenadas N 8.213.405,83m e E 608.591,71m; 330°22'45" e de 48,26 m até o vértice P2304, de coordenadas N 8.213.447,78m e E 608.567,86m; 340°37'20" e de 36,18 m até o vértice P2305, de coordenadas N 8.213.481,91m e E 608.555,86m; 16°29'32" e de 57,21 m até o vértice P2306, de coordenadas N 8.213.536,76m e E 608.572,10m; 67°25'29" e de 46,82 m até o vértice P2307, de coordenadas N 8.213.554,73m e E 608.615,33m; 89°56'59" e de 47,22 m até o vértice P2308, de coordenadas N 8.213.554,78m e E 608.662,54m; 87°59'21" e de 53,78 m até o vértice P2309, de coordenadas N 8.213.556,66m e E 608.716,29m; 87°30'25" e de 49,55 m até o vértice P2310, de coordenadas N 8.213.558,82m e E 608.765,79m; 72°14'37" e de 63,60 m até o vértice P2311, de coordenadas N 8.213.578,21m e E 608.826,36m; 16°29'57" e de 52,04 m até o vértice P2312, de coordenadas N 8.213.628,12m e E 608.841,14m; 24°00'31" e de 64,06 m até o vértice P2313, de coordenadas N 8.213.686,64m e E 608.867,21m; 56°12'55" e de 59,35 m até o vértice P2314, de coordenadas N 8.213.719,64m e E 608.916,54m; 71°36'25" e de 61,22 m até o vértice P2315, de coordenadas N 8.213.738,96m e E 608.974,63m; 44°43'59" e de 38,07 m até o vértice P2316, de coordenadas N 8.213.766,00m e E 609.001,43m; 54°59'36" e de 48,33 m até o vértice P2317, de coordenadas N 8.213.793,73m e E 609.041,01m; 77°10'06" e de 65,70 m até o vértice P2318, de coordenadas N 8.213.808,32m e E 609.105,07m; 83°40'36" e de 65,54 m até o vértice P2319, de coordenadas N 8.213.815,54m e E 609.170,22m; 41°33'22" e de 42,03 m até o vértice P2320, de coordenadas N 8.213.846,99m e E 609.198,09m; 20°24'08" e de 34,71 m até o vértice P2321, de coordenadas N 8.213.879,52m e E 609.210,19m; 344°53'38" e de 41,54 m até o vértice P2322, de coordenadas N 8.213.919,62m e E 609.199,37m; 341°44'50" e de 38,55 m até o vértice P2323, de coordenadas N 8.213.956,23m e E 609.187,30m; 326°36'45" e de 31,80 m até o vértice P2324, de coordenadas N 8.213.982,78m e E 609.169,80m; 340°45'15" e de 44,78 m até o vértice P2325, de coordenadas N 8.214.025,05m e E 609.155,04m; 5°36'08" e de 62,24 m até o vértice P2326, de coordenadas N 8.214.086,99m e E 609.161,12m; 14°45'25" e de 42,95 m até o vértice P2327, de coordenadas N 8.214.128,52m e E 609.172,06m; 36°23'45" e de 54,58 m até o vértice P2328, de coordenadas N 8.214.172,46m e E 609.204,44m; 27°00'06" e de 54,54 m até o vértice P2329, de coordenadas N 8.214.221,05m e E 609.229,20m; 350°06'50" e de 54,59 m até o vértice P2330, de coordenadas N 8.214.274,84m e E 609.219,83m; 348°19'25" e de 69,24 m até o vértice P2331, de coordenadas N 8.214.342,65m e E 609.205,82m; 350°38'39" e de 45,59 m até o vértice P2332, de coordenadas N 8.214.387,63m e E 609.198,40m; 339°59'01" e de 50,99 m até o vértice P2333, de coordenadas N 8.214.435,55m e E 609.180,95m; 20°05'57" e de 41,72 m até o vértice P2334, de coordenadas N 8.214.474,73m e E 609.195,29m; 31°29'44" e de 40,45 m até o vértice P2335, de coordenadas N 8.214.509,22m e E 609.216,42m; 45°44'21" e de 51,43 m até o vértice P2336, de coordenadas N

8.214.545,11m e E 609.253,25m; 78°17'33" e de 56,70 m até o vértice P2337, de coordenadas N 8.214.556,62m e E 609.308,78m; 78°05'20" e de 95,75 m até o vértice P2338, de coordenadas N 8.214.576,38m e E 609.402,46m; 98°23'26" e de 54,70 m até o vértice P2339, de coordenadas N 8.214.568,40m e E 609.456,58m; 68°01'38" e de 45,77 m até o vértice P2340, de coordenadas N 8.214.585,53m e E 609.499,02m; 39°23'31" e de 71,28 m até o vértice P2341, de coordenadas N 8.214.640,62m e E 609.544,26m; 16°03'13" e de 66,64 m até o vértice P2342, de coordenadas N 8.214.704,65m e E 609.562,69m; 354°54'00" e de 77,45 m até o vértice P2343, de coordenadas N 8.214.781,80m e E 609.555,81m; 2°22'59" e de 35,34 m até o vértice P2344, de coordenadas N 8.214.817,11m e E 609.557,27m; 5°02'10" e de 67,13 m até o vértice P2345, de coordenadas N 8.214.883,98m e E 609.563,17m; 40°07'56" e de 44,38 m até o vértice P2346, de coordenadas N 8.214.917,91m e E 609.591,77m; 53°40'39" e de 51,09 m até o vértice P2347, de coordenadas N 8.214.948,18m e E 609.632,94m; 77°09'11" e de 65,75 m até o vértice P2348, de coordenadas N 8.214.962,79m e E 609.697,05m; 78°34'08" e de 60,44 m até o vértice P2349, de coordenadas N 8.214.974,77m e E 609.756,29m; 61°33'37" e de 35,11 m até o vértice P2350, de coordenadas N 8.214.991,49m e E 609.787,16m; 26°35'48" e de 48,17 m até o vértice P2351, de coordenadas N 8.215.034,56m e E 609.808,72m; 9°51'57" e de 52,13 m até o vértice P2352, de coordenadas N 8.215.085,93m e E 609.817,66m; 22°19'12" e de 54,20 m até o vértice P2353, de coordenadas N 8.215.136,06m e E 609.838,24m; 67°04'15" e de 34,57 m até o vértice P2354, de coordenadas N 8.215.149,53m e E 609.870,07m; 59°57'32" e de 52,51 m até o vértice P2355, de coordenadas N 8.215.175,82m e E 609.915,53m; 19°53'13" e de 48,79 m até o vértice P2356, de coordenadas N 8.215.221,69m e E 609.932,13m; 19°31'44" e de 74,29 m até o vértice P2357, de coordenadas N 8.215.291,71m e E 609.956,96m; 51°38'22" e de 51,38 m até o vértice P2358, de coordenadas N 8.215.323,59m e E 609.997,25m; 54°48'27" e de 102,08 m até o vértice P2359, de coordenadas N 8.215.382,43m e E 610.080,67m; 66°07'39" e de 92,74 m até o vértice P2360, de coordenadas N 8.215.419,96m e E 610.165,48m; 57°20'56" e de 90,40 m até o vértice P2361, de coordenadas N 8.215.468,73m e E 610.241,59m; 57°22'01" e de 138,50 m até o vértice P2362, de coordenadas N 8.215.543,42m e E 610.358,23m; 58°46'22" e de 138,02 m até o vértice P2363, de coordenadas N 8.215.614,97m e E 610.476,25m; 66°03'38" e de 196,42 m até o vértice P2364, de coordenadas N 8.215.694,68m e E 610.655,78m; 67°07'01" e de 117,66 m até o vértice P2365, de coordenadas N 8.215.740,43m e E 610.764,18m; 49°23'25" e de 127,21 m até o vértice P2366, de coordenadas N 8.215.823,23m e E 610.860,76m; 61°33'31" e de 97,58 m até o vértice P2367, de coordenadas N 8.215.869,70m e E 610.946,56m; 88°36'06" e de 88,04 m até o vértice P2368, de coordenadas N 8.215.871,85m e E 611.034,57m; 51°16'34" e de 75,15 m até o vértice P2369, de coordenadas N 8.215.918,87m e E 611.093,20m; 37°34'16" e de 87,44 m até o vértice P2370, de coordenadas N 8.215.988,17m e E 611.146,51m; 64°23'31" e de 108,49 m até o vértice P2371, de coordenadas N 8.216.035,06m e E 611.244,35m; 54°59'37" e de 87,99 m até o vértice P2372, de coordenadas N 8.216.085,53m e E 611.316,42m; 9°48'07" e de 73,44 m até o vértice P2373, de coordenadas N 8.216.157,90m e E 611.328,92m; 349°57'11" e de 65,01 m até o vértice P2374, de coordenadas N 8.216.221,91m e E 611.317,58m; 31°05'47" e de 66,11 m até o vértice P2375, de coordenadas N 8.216.278,52m e E 611.351,72m; 72°37'59" e de 45,32 m até o vértice P2376, de coordenadas N 8.216.292,05m e E 611.394,97m; 101°48'34" e de 75,92 m até o vértice P2377, de coordenadas N 8.216.276,51m e E 611.469,29m; 103°12'02" e de 84,40 m até o vértice P2378, de coordenadas N 8.216.257,24m e E 611.551,45m; 90°47'21" e de 77,67 m até o vértice P2379, de coordenadas N 8.216.256,17m e E 611.629,12m; 48°42'09" e de 44,62 m até o vértice P2380, de coordenadas N 8.216.285,61m e E 611.662,64m; 6°18'15" e de 79,45 m até o vértice P2381, de coordenadas N 8.216.364,59m e E 611.671,37m; 339°57'57" e de 77,07 m até o vértice P2382, de coordenadas N 8.216.436,99m e E 611.644,97m; 325°57'40" e de 59,43 m até o vértice P2383, de coordenadas N 8.216.486,24m e E 611.611,70m; 337°24'34" e de 76,61 m até o vértice P2384, de coordenadas N 8.216.556,98m e E 611.582,27m; 6°20'06" e de 63,28 m até o vértice P2385, de coordenadas N 8.216.619,87m e E 611.589,25m; 18°09'44" e de 54,29 m até o vértice P2386, de coordenadas N 8.216.671,46m e E 611.606,17m; 46°05'25" e de 52,60 m até o vértice P2387, de coordenadas N 8.216.707,94m e E 611.644,07m; 43°48'51" e de 46,04 m até o vértice P2388, de coordenadas N 8.216.741,16m e E 611.675,94m; 40°13'11" e de 42,27 m até o vértice P2389, de coordenadas N 8.216.773,44m e E 611.703,24m; 347°31'03" e de 55,13 m até o vértice P2390, de coordenadas N 8.216.827,26m e E 611.691,32m; 334°43'24" e de 68,17 m até o vértice P2391, de coordenadas N 8.216.888,90m e E 611.662,22m; 325°15'03" e de 53,44 m até o vértice P2392, de coordenadas N 8.216.932,81m e E 611.631,76m; 347°16'35" e de 49,74 m até o vértice P2393, de coordenadas N 8.216.981,33m e E 611.620,80m; 10°17'56" e de 71,90 m até o vértice P2394, de coordenadas N 8.217.052,08m e E 611.633,66m; 34°18'17" e de 63,51 m até o vértice P2395, de coordenadas N 8.217.104,54m e E 611.669,45m; 50°27'59" e de 55,20 m até o vértice P2396, de coordenadas N 8.217.139,68m e E 611.712,03m; 57°34'33" e de 73,94 m até o vértice P2397, de coordenadas N 8.217.179,33m e E 611.774,44m; 53°40'07" e de 49,76 m até o vértice P2398, de coordenadas N 8.217.208,81m e E 611.814,53m; 20°42'29" e de 63,14 m até o vértice P2399, de coordenadas N 8.217.267,87m e E 611.836,86m; 9°41'51" e de 65,14 m até o vértice P2400, de coordenadas N 8.217.332,08m e E 611.847,83m; 16°42'35" e de 60,74 m até o vértice P2401, de coordenadas N 8.217.390,26m e E 611.865,29m; 54°15'50" e de 53,64 m até o vértice P2402, de coordenadas N 8.217.421,58m e E 611.908,83m; 80°42'58" e de 60,49 m até o vértice P2403, de coordenadas N 8.217.431,34m e E 611.968,52m; 92°38'07" e de 51,11 m até o vértice P2404, de coordenadas N 8.217.428,99m e E 612.019,58m; 112°02'47" e de 47,40 m até o vértice P2405, de coordenadas N 8.217.411,20m e E 612.063,52m; 125°30'18" e de 38,71 m até o vértice



P2406, de coordenadas N 8.217.388,71m e E 612.095,03m; 83°51'35" e de 38,46 m até o vértice P2407, de coordenadas N 8.217.392,83m e E 612.133,27m; 64°16'33" e de 32,75 m até o vértice P2408, de coordenadas N 8.217.407,04m e E 612.162,77m; 52°44'57" e de 32,44 m até o vértice P2409, de coordenadas N 8.217.426,67m e E 612.188,59m; 46°34'59" e de 49,26 m até o vértice P2410, de coordenadas N 8.217.460,53m e E 612.224,37m; 59°40'56" e de 38,03 m até o vértice P2411, de coordenadas N 8.217.479,73m e E 612.257,20m; 80°28'04" e de 37,85 m até o vértice P2412, de coordenadas N 8.217.486,00m e E 612.294,53m; 68°50'06" e de 61,28 m até o vértice P2413, de coordenadas N 8.217.508,12m e E 612.351,67m; 73°49'58" e de 51,08 m até o vértice P2414, de coordenadas N 8.217.522,34m e E 612.400,73m; 65°18'21" e de 52,17 m até o vértice P2415, de coordenadas N 8.217.544,14m e E 612.448,12m; 41°15'35" e de 44,77 m até o vértice P2416, de coordenadas N 8.217.577,79m e E 612.477,65m; 13°39'40" e de 48,97 m até o vértice P2417, de coordenadas N 8.217.625,38m e E 612.489,21m; 38°38'43" e de 29,24 m até o vértice P2418, de coordenadas N 8.217.648,22m e E 612.507,48m; 59°23'33" e de 49,25 m até o vértice P2419, de coordenadas N 8.217.673,29m e E 612.549,86m; 79°41'21" e de 52,87 m até o vértice P2420, de coordenadas N 8.217.682,75m e E 612.601,87m; 97°34'08" e de 33,26 m até o vértice P2421, de coordenadas N 8.217.678,37m e E 612.634,84m; 133°38'19" e de 33,94 m até o vértice P2422, de coordenadas N 8.217.654,95m e E 612.659,41m; 142°27'43" e de 40,88 m até o vértice P2423, de coordenadas N 8.217.622,53m e E 612.684,32m; 142°37'44" e de 37,41 m até o vértice P2424, de coordenadas N 8.217.592,80m e E 612.707,02m; 127°36'01" e de 54,37 m até o vértice P2425, de coordenadas N 8.217.559,63m e E 612.750,10m; 129°09'56" e de 30,54 m até o vértice P2426, de coordenadas N 8.217.540,34m e E 612.773,78m; 91°56'05" e de 50,36 m até o vértice P2427, de coordenadas N 8.217.538,64m e E 612.824,12m; 43°09'16" e de 36,39 m até o vértice P2428, de coordenadas N 8.217.565,19m e E 612.849,01m; 42°19'51" e de 33,95 m até o vértice P2429, de coordenadas N 8.217.590,28m e E 612.871,87m; 267°58'52" e de 3,49 m até o vértice P2430, de coordenadas N 8.217.590,16m e E 612.868,38m; 69°22'01" e de 43,47 m até o vértice P2431, de coordenadas N 8.217.605,48m e E 612.909,06m; 56°25'22" e de 65,55 m até o vértice P2432, de coordenadas N 8.217.641,73m e E 612.963,67m; 36°40'23" e de 54,97 m até o vértice P2433, de coordenadas N 8.217.685,81m e E 612.996,50m; 46°26'06" e de 18,59 m até o vértice P2434, de coordenadas N 8.217.698,62m e E 613.009,97m; 87°19'37" e de 40,39 m até o vértice P2435, de coordenadas N 8.217.700,51m e E 613.050,32m; 93°18'21" e de 44,77 m até o vértice P2436, de coordenadas N 8.217.697,93m e E 613.095,02m; 37°28'52" e de 36,47 m até o vértice P2437, de coordenadas N 8.217.726,87m e E 613.117,21m; 6°18'58" e de 19,11 m até o vértice P2438, de coordenadas N 8.217.745,86m e E 613.119,31m; 109°38'38" e de 2,50 m até o vértice P2439, de coordenadas N 8.217.745,02m e E 613.121,66m; 59°26'50" e de 27,99 m até o vértice P2440, de coordenadas N 8.217.759,25m e E 613.145,77m; 94°07'57" e de 21,49 m até o vértice P2441, de coordenadas N 8.217.757,70m e E 613.167,20m; 73°25'12" e de 31,19 m até o vértice P2442, de coordenadas N 8.217.766,60m e E 613.197,09m; 79°10'30" e de 36,17 m até o vértice P2443, de coordenadas N 8.217.773,40m e E 613.232,62m; 65°51'38" e de 33,07 m até o vértice P2444, de coordenadas N 8.217.786,92m e E 613.262,80m; 64°23'11" e de 37,96 m até o vértice P2445, de coordenadas N 8.217.803,33m e E 613.297,03m; 54°29'15" e de 24,99 m até o vértice P01, de coordenadas N 8.217.817,85m e E 613.317,37m; ponto inicial da descrição deste perímetro. Todas as coordenadas aqui descritas estão georreferenciadas ao Sistema Geodésico Brasileiro, e encontram-se representadas no sistema UTM, referenciadas ao Meridiano Central45 WGr, tendo como o datum SIRGAS 2000. Todos os azimutes e distâncias, área e perímetro foram calculadas no plano de projeção UTM.

Montes Claros, 09 de maio de 2017.

JOSE ELIAS RABELO

CREA

Código Credenciamento

ART nº 1420170000003917696

		--, Fone Fax e-mail:		
P2405	612063.52	8217411.20	112°02'30"	47,405
P2406	612095.03	8217388.71	125°31'01"	38,713
P2407	612133.27	8217392.83	83°51'02"	38,461
P2408	612162.77	8217407.04	64°16'48"	32,744
P2409	612188.59	8217426.67	52°45'20"	32,435
P2410	612224.37	8217460.53	46°34'45"	49,262
P2411	612257.20	8217479.73	59°40'46"	38,032
P2412	612294.53	8217486.00	80°27'56"	37,853
P2413	612351.67	8217508.12	68°50'15"	61,272
P2414	612400.73	8217522.34	73°50'09"	51,079
P2415	612448.12	8217544.14	65°17'49"	52,164
P2416	612477.65	8217577.79	41°16'08"	44,770
P2417	612489.21	8217625.38	13°39'11"	48,974
P2418	612507.48	8217648.22	38°39'24"	29,248
P2419	612549.86	8217673.29	59°23'36"	49,240
P2420	612601.87	8217682.75	79°41'29"	52,863
P2421	612634.84	8217678.37	97°34'02"	33,260
P2422	612659.41	8217654.95	133°37'38"	33,944
P2423	612684.32	8217622.53	142°27'47"	40,885
P2424	612707.02	8217592.80	142°38'13"	37,405
P2425	612750.10	8217559.63	127°35'42"	54,370
P2426	612773.78	8217540.34	129°10'00"	30,543
P2427	612824.12	8217538.64	91°56'03"	50,369
P2428	612849.01	8217565.19	43°09'06"	36,393
P2429	612871.87	8217590.28	42°20'14"	33,942
P2430	612868.38	8217590.16	268°01'51"	3,492
P2431	612909.06	8217605.48	69°21'49"	43,469
P2432	612963.67	8217641.73	56°25'26"	65,546
P2433	612996.50	8217685.81	36°40'41"	54,962
P2434	613009.97	8217698.62	46°26'19"	18,589
P2435	613050.32	8217700.51	87°19'06"	40,394
P2436	613095.02	8217697.93	93°18'12"	44,774
P2437	613117.21	8217726.87	37°28'46"	36,468
P2438	613119.31	8217745.86	6°18'37"	19,106
P2439	613121.66	8217745.02	109°40'09"	2,496
P2440	613145.77	8217759.25	59°27'01"	27,996
P2441	613167.20	8217757.70	94°08'13"	21,486
P2442	613197.09	8217766.60	73°25'07"	31,187
P2443	613232.62	8217773.40	79°09'55"	36,175
P2444	613262.80	8217786.92	65°52'07"	33,070
P2445	613297.03	8217803.33	64°23'12"	37,960
P01	613317.37	8217817.85	54°28'42"	24,991

Áreas m ²	Informada	Calculada	Diferenças
	238.463,000,000	238.462,127,651	+872,349 m ²
Hectares	23.846,3000	23.846,2128	+0,0872 Ha
Alqueires	9.853,84	9.853,81	+0,03 Alqs.
Perímetro	99.822,100	99.820,168	+1,932 m

Interessado:
Finalidade:

Responsável Técnico pelo serviço topográfico:

Crea: Cod. Incri: