

MEMORIAL DESCRITIVO

Distrito de Santa Rosa de Lima
Município de Montes Claros-MG
Lei Estadual 2.764, de 30/12/1962

Área: 40.523,86204 ha

Perímetro: 121.957,02 m

Inicia-se a descrição deste perímetro no vértice **P01**, de coordenadas **N 8.206.296,58m** e **E 623.556,82m**; deste segue limitando com o DISTRITO DE SÃO PEDRO DA GARÇA com os seguintes azimutes e distâncias, **161°19'15"** e de **13,50m** até o vértice **P02**, de coordenadas **N 8.206.283,79m** e **E 623.561,14m**; **165°26'31"** e de **20,48m** até o vértice **P03**, de coordenadas **N 8.206.263,96m** e **E 623.566,29m**; **72°10'49"** e de **10,26m** até o vértice **P04**, de coordenadas **N 8.206.267,10m** e **E 623.576,06m**; **47°52'05"** e de **17,85m** até o vértice **P05**, de coordenadas **N 8.206.279,08m** e **E 623.589,30m**; **70°05'15"** e de **36,75m** até o vértice **P06**, de coordenadas **N 8.206.291,60m** e **E 623.623,85m**; **106°07'56"** e de **75,64m** até o vértice **P07**, de coordenadas **N 8.206.270,58m** e **E 623.696,51m**; **120°24'33"** e de **61,56m** até o vértice **P08**, de coordenadas **N 8.206.239,42m** e **E 623.749,61m**; **129°12'47"** e de **50,18m** até o vértice **P09**, de coordenadas **N 8.206.207,70m** e **E 623.788,48m**; **77°49'51"** e de **48,62m** até o vértice **P10**, de coordenadas **N 8.206.217,94m** e **E 623.836,01m**; **116°44'27"** e de **35,46m** até o vértice **P11**, de coordenadas **N 8.206.201,99m** e **E 623.867,68m**; **155°22'42"** e de **50,38m** até o vértice **P12**, de coordenadas **N 8.206.156,19m** e **E 623.888,66m**; **94°28'48"** e de **21,73m** até o vértice **P13**, de coordenadas **N 8.206.154,50m** e **E 623.910,33m**; **83°38'45"** e de **40,53m** até o vértice **P14**, de coordenadas **N 8.206.158,98m** e **E 623.950,61m**; **87°56'07"** e de **17,58m** até o vértice **P15**, de coordenadas **N 8.206.159,62m** e **E 623.968,18m**; **110°46'20"** e de **19,63m** até o vértice **P16**, de coordenadas **N 8.206.152,65m** e **E 623.986,54m**; **150°49'35"** e de **21,01m** até o vértice **P17**, de coordenadas **N 8.206.134,31m** e **E 623.996,78m**; **76°22'45"** e de **9,48m** até o vértice **P18**, de coordenadas **N 8.206.136,54m** e **E 624.005,99m**; **93°31'28"** e de **20,13m** até o vértice **P19**, de coordenadas **N 8.206.135,30m** e **E 624.026,08m**; **94°17'54"** e de **24,77m** até o vértice **P20**, de coordenadas **N 8.206.133,45m** e **E 624.050,78m**; **68°52'07"** e de **12,56m** até o vértice **P21**, de coordenadas **N 8.206.137,97m** e **E 624.062,49m**; **74°50'35"** e de **21,45m** até o vértice **P22**, de coordenadas **N 8.206.143,58m** e **E 624.083,19m**; **156°11'12"** e de **22,60m** até o vértice **P23**, de coordenadas **N 8.206.122,90m** e **E 624.092,32m**; **155°42'42"** e de **20,77m** até o vértice **P24**, de coordenadas **N 8.206.103,97m** e **E 624.100,86m**; **156°14'13"** e de **43,85m** até o vértice **P25**, de coordenadas **N 8.206.063,84m** e **E 624.118,53m**; **129°26'58"** e de **24,44m** até o vértice **P26**, de coordenadas **N 8.206.048,31m** e **E 624.137,40m**; **147°50'48"** e de **25,68m** até o vértice **P27**, de coordenadas **N 8.206.026,57m** e **E 624.151,07m**; **109°33'28"** e de **34,55m** até o vértice **P28**, de coordenadas **N 8.206.015,01m** e **E 624.183,62m**; **79°22'37"** e de **21,01m** até o vértice **P29**, de coordenadas **N 8.206.018,88m** e **E 624.204,27m**; **2°33'14"** e de **15,43m** até o vértice **P30**, de coordenadas **N 8.206.034,29m** e **E 624.204,96m**; **33°19'02"** e de **21,18m** até o vértice **P31**, de coordenadas **N 8.206.052,00m** e **E 624.216,59m**; **113°37'06"** e de **50,65m** até o vértice **P32**, de coordenadas **N 8.206.031,70m** e **E 624.263,00m**; **137°48'41"** e de **41,49m** até o vértice **P33**, de coordenadas **N 8.206.000,96m** e **E 624.290,86m**; **139°12'05"** e de **23,56m** até o vértice **P34**, de coordenadas **N 8.205.983,13m** e **E 624.306,26m**; **113°55'15"** e de **32,51m** até o vértice **P35**, de coordenadas **N 8.205.969,94m** e **E 624.335,98m**; **162°19'27"** e de **22,23m** até o vértice **P36**, de coordenadas **N 8.205.948,76m** e **E 624.342,73m**; **99°14'51"** e de **18,00m** até o vértice **P37**, de coordenadas **N 8.205.945,87m** e **E 624.360,50m**; **132°00'53"** e de **22,27m** até o vértice **P38**, de coordenadas **N 8.205.930,96m** e **E 624.377,05m**; **74°37'06"** e de **34,10m** até o vértice **P39**, de coordenadas **N 8.205.940,01m** e **E 624.409,92m**; **142°08'41"** e de **10,19m** até o vértice **P40**, de coordenadas **N 8.205.931,96m** e **E 624.416,18m**; **197°31'12"** e de **25,77m** até o vértice **P41**, de coordenadas **N 8.205.907,39m** e **E 624.408,42m**; **125°02'18"** e de **25,04m** até o vértice **P42**, de coordenadas **N 8.205.893,01m** e **E 624.428,92m**; **48°03'09"** e de **37,43m** até o vértice **P43**, de coordenadas **N 8.205.918,03m** e **E 624.456,76m**; **124°21'28"** e de **52,08m** até o vértice **P44**, de coordenadas **N 8.205.888,64m** e **E 624.499,75m**; **81°13'02"** e de **29,00m** até o vértice **P45**, de coordenadas **N 8.205.893,07m** e **E 624.528,41m**; **106°40'22"** e de **36,53m** até o vértice **P46**, de coordenadas **N 8.205.882,59m** e **E 624.563,40m**; **95°07'10"** e de **41,00m** até o vértice **P47**, de coordenadas **N 8.205.878,93m** e **E 624.604,23m**; **92°39'03"** e de **42,16m** até o vértice **P48**, de coordenadas **N 8.205.876,98m** e **E 624.646,35m**; **73°30'46"** e de **55,46m** até o vértice **P49**, de coordenadas **N 8.205.892,72m** e **E 624.699,52m**; **97°16'19"** e de **28,47m** até o vértice **P50**, de coordenadas **N 8.205.889,11m** e **E 624.727,76m**; **175°43'53"** e de **43,12m** até o vértice **P51**, de coordenadas **N 8.205.846,11m** e **E 624.730,97m**; **164°30'25"** e de **57,20m** até o vértice **P52**, de coordenadas **N 8.205.790,99m** e **E 624.746,25m**; **98°06'59"** e de **50,55m** até o vértice **P53**, de coordenadas **N 8.205.783,85m** e **E 624.796,30m**; **73°14'27"** e de **21,58m** até o vértice **P54**, de coordenadas **N 8.205.790,07m** e **E 624.816,96m**; **91°07'34"** e de **27,57m** até o vértice **P55**, de coordenadas **N 8.205.789,53m** e **E 624.844,53m**; **135°58'41"** e de **30,38m** até o vértice **P56**, de coordenadas **N 8.205.767,68m** e **E 624.865,64m**; **152°36'13"** e de **23,63m** até o vértice **P57**, de coordenadas **N 8.205.746,70m** e **E 624.876,51m**; **126°50'29"** e de **40,14m** até o vértice **P58**, de coordenadas **N 8.205.722,63m** e **E 624.908,64m**; **105°35'54"** e de **30,97m** até o vértice **P59**, de coordenadas **N 8.205.714,31m** e **E 624.938,46m**; **94°08'02"** e de **18,33m** até o vértice **P60**, de coordenadas **N 8.205.712,99m** e **E 624.956,74m**; **161°18'59"** e de **27,48m** até o vértice **P61**, de coordenadas **N 8.205.686,95m** e **E 624.965,55m**; **144°30'15"** e de **17,43m** até o vértice **P62**, de coordenadas **N 8.205.672,76m** e **E 624.975,67m**; **74°25'43"** e de **13,21m** até o vértice **P63**, de coordenadas **N 8.205.676,30m** e **E 624.988,39m**;

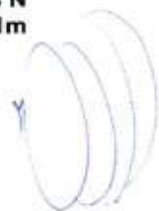
51°42'18" e de 15,06m até o vértice **P64**, de coordenadas **N 8.205.685,63m** e **E 625.000,21m**; 65°46'50" e de 13,28m até o vértice **P65**, de coordenadas **N 8.205.691,08m** e **E 625.012,33m**; 152°21'56" e de 14,64m até o vértice **P66**, de coordenadas **N 8.205.678,12m** e **E 625.019,11m**; 200°27'58" e de 19,01m até o vértice **P67**, de coordenadas **N 8.205.660,30m** e **E 625.012,47m**; 167°43'00" e de 21,01m até o vértice **P68**, de coordenadas **N 8.205.639,77m** e **E 625.016,94m**; 71°00'29" e de 17,74m até o vértice **P69**, de coordenadas **N 8.205.645,55m** e **E 625.033,71m**; 30°54'55" e de 19,30m até o vértice **P70**, de coordenadas **N 8.205.662,10m** e **E 625.043,62m**; 47°08'38" e de 16,17m até o vértice **P71**, de coordenadas **N 8.205.673,10m** e **E 625.055,47m**; 70°53'50" e de 10,78m até o vértice **P72**, de coordenadas **N 8.205.676,62m** e **E 625.065,66m**; 151°01'19" e de 7,45m até o vértice **P73**, de coordenadas **N 8.205.670,11m** e **E 625.069,27m**; 208°55'10" e de 21,14m até o vértice **P74**, de coordenadas **N 8.205.651,60m** e **E 625.059,04m**; 221°16'22" e de 28,53m até o vértice **P75**, de coordenadas **N 8.205.630,16m** e **E 625.040,23m**; 177°58'02" e de 16,37m até o vértice **P76**, de coordenadas **N 8.205.613,81m** e **E 625.040,81m**; 135°09'36" e de 0,46m até o vértice **P77**, de coordenadas **N 8.205.613,48m** e **E 625.041,13m**; 94°30'02" e de 13,53m até o vértice **P78**, de coordenadas **N 8.205.612,42m** e **E 625.054,62m**; 76°36'35" e de 24,76m até o vértice **P79**, de coordenadas **N 8.205.618,15m** e **E 625.078,70m**; 102°23'12" e de 6,03m até o vértice **P80**, de coordenadas **N 8.205.616,85m** e **E 625.084,59m**; 190°15'57" e de 11,37m até o vértice **P81**, de coordenadas **N 8.205.605,66m** e **E 625.082,57m**; 153°09'20" e de 18,84m até o vértice **P82**, de coordenadas **N 8.205.588,85m** e **E 625.091,08m**; 90°16'15" e de 13,19m até o vértice **P83**, de coordenadas **N 8.205.588,79m** e **E 625.104,27m**; 133°36'39" e de 17,70m até o vértice **P84**, de coordenadas **N 8.205.576,58m** e **E 625.117,08m**; 73°32'56" e de 19,31m até o vértice **P85**, de coordenadas **N 8.205.582,05m** e **E 625.135,61m**; 159°50'37" e de 17,87m até o vértice **P86**, de coordenadas **N 8.205.565,27m** e **E 625.141,76m**; 154°47'21" e de 16,69m até o vértice **P87**, de coordenadas **N 8.205.550,17m** e **E 625.148,87m**; 39°55'39" e de 9,79m até o vértice **P88**, de coordenadas **N 8.205.557,68m** e **E 625.155,15m**; 68°05'39" e de 19,07m até o vértice **P89**, de coordenadas **N 8.205.564,79m** e **E 625.172,85m**; 42°56'32" e de 11,10m até o vértice **P90**, de coordenadas **N 8.205.572,92m** e **E 625.180,41m**; 353°32'38" e de 18,77m até o vértice **P91**, de coordenadas **N 8.205.591,56m** e **E 625.178,30m**; 46°35'36" e de 10,85m até o vértice **P92**, de coordenadas **N 8.205.599,02m** e **E 625.186,18m**; 90°27'09" e de 31,29m até o vértice **P93**, de coordenadas **N 8.205.598,77m** e **E 625.217,47m**; 97°46'58" e de 27,91m até o vértice **P94**, de coordenadas **N 8.205.594,99m** e **E 625.245,12m**; 80°44'10" e de 11,64m até o vértice **P95**, de coordenadas **N 8.205.596,86m** e **E 625.256,61m**; 45°30'53" e de 12,92m até o vértice **P96**, de coordenadas **N 8.205.605,92m** e **E 625.265,83m**; 12°14'31" e de 14,32m até o vértice **P97**, de coordenadas **N 8.205.619,91m** e **E 625.268,87m**; 58°30'58" e de 9,25m até o vértice **P98**, de coordenadas **N 8.205.624,74m** e **E 625.276,75m**; 107°39'35" e de 7,58m até o vértice **P99**, de coordenadas **N 8.205.622,44m** e **E 625.283,97m**; 164°19'20" e de 9,48m até o vértice **P100**, de coordenadas **N 8.205.613,31m** e **E 625.286,53m**; 150°01'02" e de 11,70m até o vértice **P101**, de coordenadas **N 8.205.603,18m** e **E 625.292,38m**; 101°51'26" e de 11,35m até o vértice **P102**, de coordenadas **N 8.205.600,85m** e **E 625.303,48m**; 68°52'15" e de 9,84m até o vértice **P103**, de coordenadas **N 8.205.604,40m** e **E 625.312,66m**; 23°03'04" e de 15,23m até o vértice **P104**, de coordenadas **N 8.205.618,41m** e **E 625.318,63m**; 55°09'25" e de 9,63m até o vértice **P105**, de coordenadas **N 8.205.623,91m** e **E 625.326,53m**; 104°43'27" e de 7,79m até o vértice **P106**, de coordenadas **N 8.205.621,93m** e **E 625.334,06m**; 168°03'46" e de 12,36m até o vértice **P107**, de coordenadas **N 8.205.609,85m** e **E 625.336,62m**; 143°06'01" e de 18,44m até o vértice **P108**, de coordenadas **N 8.205.595,10m** e **E 625.347,69m**; 90°16'27" e de 9,85m até o vértice **P109**, de coordenadas **N 8.205.595,05m** e **E 625.357,55m**; 55°06'09" e de 12,49m até o vértice **P110**, de coordenadas **N 8.205.602,19m** e **E 625.367,79m**; 83°01'33" e de 15,60m até o vértice **P111**, de coordenadas **N 8.205.604,09m** e **E 625.383,28m**; 67°28'55" e de 18,63m até o vértice **P112**, de coordenadas **N 8.205.611,22m** e **E 625.400,49m**; 104°35'26" e de 10,56m até o vértice **P113**, de coordenadas **N 8.205.608,56m** e **E 625.410,71m**; 87°44'32" e de 19,20m até o vértice **P114**, de coordenadas **N 8.205.609,32m** e **E 625.429,89m**; 139°59'29" e de 16,80m até o vértice **P115**, de coordenadas **N 8.205.596,45m** e **E 625.440,69m**; 67°03'23" e de 9,70m até o vértice **P116**, de coordenadas **N 8.205.600,23m** e **E 625.449,63m**; 19°31'45" e de 19,14m até o vértice **P117**, de coordenadas **N 8.205.618,27m** e **E 625.456,03m**; 13°13'38" e de 10,39m até o vértice **P118**, de coordenadas **N 8.205.628,38m** e **E 625.458,40m**; 38°04'01" e de 12,18m até o vértice **P119**, de coordenadas **N 8.205.637,97m** e **E 625.465,91m**; 147°40'19" e de 31,50m até o vértice **P120**, de coordenadas **N 8.205.611,35m** e **E 625.482,76m**; 151°37'56" e de 19,36m até o vértice **P121**, de coordenadas **N 8.205.594,31m** e **E 625.491,96m**; 122°35'14" e de 30,40m até o vértice **P122**, de coordenadas **N 8.205.577,94m** e **E 625.517,57m**; 75°49'17" e de 4,98m até o vértice **P123**, de coordenadas **N 8.205.579,16m** e **E 625.522,40m**; 58°38'13" e de 13,06m até o vértice **P124**, de coordenadas **N 8.205.585,96m** e **E 625.533,55m**; 154°48'45" e de 13,28m até o vértice **P125**, de coordenadas **N 8.205.573,94m** e **E 625.539,20m**; 147°06'05" e de 17,35m até o vértice **P126**, de coordenadas **N 8.205.559,37m** e **E 625.548,62m**; 145°40'00" e de 7,76m até o vértice **P127**, de coordenadas **N 8.205.552,97m** e **E 625.553,00m**; 173°13'18" e de 25,78m até o vértice **P128**, de coordenadas **N 8.205.527,37m** e **E 625.556,04m**; 187°54'29" e de 20,45m até o vértice **P129**, de coordenadas **N 8.205.507,12m** e **E 625.553,23m**; 202°46'35" e de 22,99m até o vértice **P130**, de coordenadas **N 8.205.485,92m** e **E 625.544,33m**; 170°25'56" e de 14,99m até o vértice **P131**, de coordenadas **N 8.205.471,14m** e **E 625.546,82m**; 153°37'50" e de 14,40m até o vértice **P132**, de coordenadas **N 8.205.458,23m** e **E 625.553,22m**; 78°10'06" e de 7,08m até o vértice **P133**, de coordenadas **N 8.205.459,68m** e **E 625.560,15m**; 66°28'20" e de 11,65m até o vértice **P134**, de coordenadas **N 8.205.464,33m** e **E 625.570,83m**; 106°31'37" e de 5,75m até o vértice **P135**, de coordenadas **N 8.205.462,70m** e **E 625.576,34m**; 154°20'21" e de 7,09m até o vértice **P136**, de coordenadas **N 8.205.456,31m** e **E 625.579,40m**; 185°58'48" e de 8,58m até o vértice **P137**, de coordenadas **N 8.205.447,78m** e **E 625.578,51m**; 210°06'17" e de 8,85m até o vértice **P138**, de coordenadas **N 8.205.440,13m** e **E 625.574,07m**; 224°47'14" e de 13,02m até o vértice **P139**, de coordenadas **N 8.205.430,89m** e **E 625.564,90m**;

207°57'15" e de 12,11m até o vértice **P140**, de coordenadas **N 8.205.420,19m** e **E 625.559,22m**; 173°13'06" e de 7,24m até o vértice **P141**, de coordenadas **N 8.205.413,00m** e **E 625.560,08m**; 100°28'30" e de 8,69m até o vértice **P142**, de coordenadas **N 8.205.411,42m** e **E 625.568,62m**; 66°12'00" e de 12,21m até o vértice **P143**, de coordenadas **N 8.205.416,35m** e **E 625.579,79m**; 82°37'46" e de 12,04m até o vértice **P144**, de coordenadas **N 8.205.417,89m** e **E 625.591,73m**; 163°47'35" e de 10,72m até o vértice **P145**, de coordenadas **N 8.205.407,60m** e **E 625.594,72m**; 162°45'10" e de 18,05m até o vértice **P146**, de coordenadas **N 8.205.390,36m** e **E 625.600,07m**; 132°10'58" e de 13,66m até o vértice **P147**, de coordenadas **N 8.205.381,19m** e **E 625.610,19m**; 124°42'29" e de 15,04m até o vértice **P148**, de coordenadas **N 8.205.372,63m** e **E 625.622,55m**; 100°14'19" e de 14,41m até o vértice **P149**, de coordenadas **N 8.205.370,07m** e **E 625.636,73m**; 32°57'45" e de 6,68m até o vértice **P150**, de coordenadas **N 8.205.375,67m** e **E 625.640,37m**; 348°31'06" e de 11,00m até o vértice **P151**, de coordenadas **N 8.205.386,46m** e **E 625.638,17m**; 341°23'34" e de 8,29m até o vértice **P152**, de coordenadas **N 8.205.394,31m** e **E 625.635,53m**; 33°20'15" e de 4,52m até o vértice **P153**, de coordenadas **N 8.205.398,09m** e **E 625.638,01m**; 104°18'41" e de 5,53m até o vértice **P154**, de coordenadas **N 8.205.396,72m** e **E 625.643,37m**; 107°51'01" e de 9,64m até o vértice **P155**, de coordenadas **N 8.205.393,77m** e **E 625.652,55m**; 94°29'03" e de 12,36m até o vértice **P156**, de coordenadas **N 8.205.392,80m** e **E 625.664,87m**; 65°17'15" e de 10,54m até o vértice **P157**, de coordenadas **N 8.205.397,20m** e **E 625.674,44m**; 83°38'20" e de 7,63m até o vértice **P158**, de coordenadas **N 8.205.398,05m** e **E 625.682,03m**; 126°36'55" e de 5,65m até o vértice **P159**, de coordenadas **N 8.205.394,68m** e **E 625.686,56m**; 102°30'10" e de 5,30m até o vértice **P160**, de coordenadas **N 8.205.393,54m** e **E 625.691,73m**; 105°53'54" e de 21,47m até o vértice **P161**, de coordenadas **N 8.205.387,65m** e **E 625.712,38m**; 140°46'45" e de 24,24m até o vértice **P162**, de coordenadas **N 8.205.368,88m** e **E 625.727,71m**; 120°43'56" e de 18,55m até o vértice **P163**, de coordenadas **N 8.205.359,40m** e **E 625.743,65m**; 129°09'31" e de 28,50m até o vértice **P164**, de coordenadas **N 8.205.341,40m** e **E 625.765,75m**; 104°17'58" e de 31,19m até o vértice **P165**, de coordenadas **N 8.205.333,70m** e **E 625.795,97m**; 80°28'29" e de 33,06m até o vértice **P166**, de coordenadas **N 8.205.339,17m** e **E 625.828,57m**; 74°58'32" e de 33,73m até o vértice **P167**, de coordenadas **N 8.205.347,91m** e **E 625.861,16m**; 60°31'53" e de 20,76m até o vértice **P168**, de coordenadas **N 8.205.358,13m** e **E 625.879,23m**; 37°11'33" e de 18,19m até o vértice **P169**, de coordenadas **N 8.205.372,62m** e **E 625.890,22m**; 85°44'29" e de 17,63m até o vértice **P170**, de coordenadas **N 8.205.373,93m** e **E 625.907,80m**; 144°07'28" e de 16,89m até o vértice **P171**, de coordenadas **N 8.205.360,24m** e **E 625.917,70m**; 135°01'15" e de 14,72m até o vértice **P172**, de coordenadas **N 8.205.349,83m** e **E 625.928,10m**; 90°20'18" e de 17,99m até o vértice **P173**, de coordenadas **N 8.205.349,72m** e **E 625.946,09m**; 92°47'53" e de 13,05m até o vértice **P174**, de coordenadas **N 8.205.349,09m** e **E 625.959,12m**; 107°45'51" e de 8,15m até o vértice **P175**, de coordenadas **N 8.205.346,60m** e **E 625.966,88m**; 138°09'53" e de 16,45m até o vértice **P176**, de coordenadas **N 8.205.334,35m** e **E 625.977,85m**; 139°20'16" e de 23,64m até o vértice **P177**, de coordenadas **N 8.205.316,41m** e **E 625.993,26m**; 122°25'19" e de 18,27m até o vértice **P178**, de coordenadas **N 8.205.306,62m** e **E 626.008,68m**; 14°58'02" e de 11,31m até o vértice **P179**, de coordenadas **N 8.205.317,54m** e **E 626.011,60m**; 13°37'23" e de 19,57m até o vértice **P180**, de coordenadas **N 8.205.336,56m** e **E 626.016,21m**; 39°46'11" e de 11,54m até o vértice **P181**, de coordenadas **N 8.205.345,43m** e **E 626.023,59m**; 48°35'46" e de 15,81m até o vértice **P182**, de coordenadas **N 8.205.355,89m** e **E 626.035,45m**; 67°15'21" e de 18,53m até o vértice **P183**, de coordenadas **N 8.205.363,05m** e **E 626.052,54m**; 32°28'39" e de 15,29m até o vértice **P184**, de coordenadas **N 8.205.375,95m** e **E 626.060,75m**; 333°14'14" e de 25,60m até o vértice **P185**, de coordenadas **N 8.205.398,80m** e **E 626.049,22m**; 9°44'41" e de 12,80m até o vértice **P186**, de coordenadas **N 8.205.411,42m** e **E 626.051,39m**; 17°00'59" e de 18,72m até o vértice **P187**, de coordenadas **N 8.205.429,32m** e **E 626.056,87m**; 6°08'08" e de 16,83m até o vértice **P188**, de coordenadas **N 8.205.446,05m** e **E 626.058,67m**; 40°16'24" e de 14,31m até o vértice **P189**, de coordenadas **N 8.205.456,97m** e **E 626.067,92m**; 90°33'39" e de 10,24m até o vértice **P190**, de coordenadas **N 8.205.456,87m** e **E 626.078,15m**; 91°38'28" e de 35,99m até o vértice **P191**, de coordenadas **N 8.205.455,84m** e **E 626.114,13m**; 121°33'22" e de 20,54m até o vértice **P192**, de coordenadas **N 8.205.445,09m** e **E 626.131,63m**; 123°32'51" e de 23,88m até o vértice **P193**, de coordenadas **N 8.205.431,90m** e **E 626.151,53m**; 121°05'36" e de 15,16m até o vértice **P194**, de coordenadas **N 8.205.424,06m** e **E 626.164,52m**; 136°48'03" e de 23,01m até o vértice **P195**, de coordenadas **N 8.205.407,29m** e **E 626.180,27m**; 140°09'01" e de 39,77m até o vértice **P196**, de coordenadas **N 8.205.376,75m** e **E 626.205,75m**; 134°04'16" e de 31,63m até o vértice **P197**, de coordenadas **N 8.205.354,76m** e **E 626.228,48m**; 92°01'05" e de 13,17m até o vértice **P198**, de coordenadas **N 8.205.354,29m** e **E 626.241,64m**; 49°29'24" e de 11,20m até o vértice **P199**, de coordenadas **N 8.205.361,56m** e **E 626.250,16m**; 71°48'41" e de 25,77m até o vértice **P200**, de coordenadas **N 8.205.369,61m** e **E 626.274,64m**; 67°52'41" e de 22,56m até o vértice **P201**, de coordenadas **N 8.205.378,11m** e **E 626.295,54m**; 111°19'42" e de 13,61m até o vértice **P202**, de coordenadas **N 8.205.373,16m** e **E 626.308,22m**; 137°10'55" e de 24,58m até o vértice **P203**, de coordenadas **N 8.205.355,12m** e **E 626.324,93m**; 114°16'38" e de 17,06m até o vértice **P204**, de coordenadas **N 8.205.348,11m** e **E 626.340,49m**; 169°38'43" e de 21,98m até o vértice **P205**, de coordenadas **N 8.205.326,48m** e **E 626.344,44m**; 185°21'07" e de 14,30m até o vértice **P206**, de coordenadas **N 8.205.312,24m** e **E 626.343,10m**; 130°58'44" e de 11,88m até o vértice **P207**, de coordenadas **N 8.205.304,46m** e **E 626.352,07m**; 138°33'04" e de 19,63m até o vértice **P208**, de coordenadas **N 8.205.289,75m** e **E 626.365,06m**; 109°34'04" e de 16,03m até o vértice **P209**, de coordenadas **N 8.205.284,38m** e **E 626.380,16m**; 101°59'52" e de 22,84m até o vértice **P210**, de coordenadas **N 8.205.279,63m** e **E 626.402,51m**; 118°11'53" e de 26,57m até o vértice **P211**, de coordenadas **N 8.205.267,07m** e **E 626.425,93m**; 93°21'33" e de 19,04m até o vértice **P212**, de coordenadas **N 8.205.265,96m** e **E 626.444,94m**; 105°38'36" e de 29,98m até o vértice **P213**, de coordenadas **N 8.205.257,87m** e **E 626.473,81m**; 71°12'12" e de 12,14m até o vértice **P214**, de coordenadas **N 8.205.261,78m** e **E 626.485,30m**; 36°55'09" e de 11,74m até o



vértice P215, de coordenadas N 8.205.271,17m e E 626.492,35m; 85°44'40" e de 12,49m até o vértice P216, de coordenadas N 8.205.272,10m e E 626.504,81m; 46°58'21" e de 13,73m até o vértice P217, de coordenadas N 8.205.281,47m e E 626.514,84m; 19°26'46" e de 23,11m até o vértice P218, de coordenadas N 8.205.303,26m e E 626.522,54m; 68°00'25" e de 15,69m até o vértice P219, de coordenadas N 8.205.309,14m e E 626.537,08m; 57°49'09" e de 16,64m até o vértice P220, de coordenadas N 8.205.318,00m e E 626.551,17m; 32°59'23" e de 8,38m até o vértice P221, de coordenadas N 8.205.325,03m e E 626.555,73m; 77°36'25" e de 14,42m até o vértice P222, de coordenadas N 8.205.328,13m e E 626.569,82m; 70°07'39" e de 18,40m até o vértice P223, de coordenadas N 8.205.334,38m e E 626.587,12m; 32°01'29" e de 135,34m até o vértice P224, de coordenadas N 8.205.449,12m e E 626.658,89m; 16°04'32" e de 18,52m até o vértice P225, de coordenadas N 8.205.466,92m e E 626.664,02m; 356°08'04" e de 26,15m até o vértice P226, de coordenadas N 8.205.493,01m e E 626.662,25m; 45°28'41" e de 14,42m até o vértice P227, de coordenadas N 8.205.503,13m e E 626.672,54m; 79°06'25" e de 19,55m até o vértice P228, de coordenadas N 8.205.506,82m e E 626.691,74m; 48°30'06" e de 25,77m até o vértice P229, de coordenadas N 8.205.523,89m e E 626.711,04m; 73°50'21" e de 31,40m até o vértice P230, de coordenadas N 8.205.532,63m e E 626.741,20m; 85°53'10" e de 32,78m até o vértice P231, de coordenadas N 8.205.534,99m e E 626.773,90m; 120°54'22" e de 23,78m até o vértice P232, de coordenadas N 8.205.522,77m e E 626.794,30m; 142°33'58" e de 20,94m até o vértice P233, de coordenadas N 8.205.506,15m e E 626.807,02m; 163°27'56" e de 19,98m até o vértice P234, de coordenadas N 8.205.487,00m e E 626.812,71m; 203°26'34" e de 27,72m até o vértice P235, de coordenadas N 8.205.461,57m e E 626.801,68m; 165°18'08" e de 29,71m até o vértice P236, de coordenadas N 8.205.432,83m e E 626.809,22m; 121°41'25" e de 23,28m até o vértice P237, de coordenadas N 8.205.420,60m e E 626.829,03m; 75°10'16" e de 14,62m até o vértice P238, de coordenadas N 8.205.424,34m e E 626.843,16m; 52°56'21" e de 31,48m até o vértice P239, de coordenadas N 8.205.443,31m e E 626.868,27m; 91°45'35" e de 25,66m até o vértice P240, de coordenadas N 8.205.442,52m e E 626.893,92m; 75°01'54" e de 45,87m até o vértice P241, de coordenadas N 8.205.454,37m e E 626.938,23m; 99°32'22" e de 27,96m até o vértice P242, de coordenadas N 8.205.449,74m e E 626.965,81m; 121°50'11" e de 35,45m até o vértice P243, de coordenadas N 8.205.431,04m e E 626.995,92m; 133°59'58" e de 36,28m até o vértice P244, de coordenadas N 8.205.405,84m e E 627.022,02m; 102°11'42" e de 34,14m até o vértice P245, de coordenadas N 8.205.398,63m e E 627.055,39m; 77°31'17" e de 52,64m até o vértice P246, de coordenadas N 8.205.410,00m e E 627.106,78m; 46°38'26" e de 21,27m até o vértice P247, de coordenadas N 8.205.424,61m e E 627.122,25m; 350°09'30" e de 22,10m até o vértice P248, de coordenadas N 8.205.446,38m e E 627.118,47m; 341°28'16" e de 39,73m até o vértice P249, de coordenadas N 8.205.484,05m e E 627.105,84m; 341°48'32" e de 30,18m até o vértice P250, de coordenadas N 8.205.512,73m e E 627.096,42m; 4°48'01" e de 24,24m até o vértice P251, de coordenadas N 8.205.536,88m e E 627.098,45m; 351°26'35" e de 25,59m até o vértice P252, de coordenadas N 8.205.562,19m e E 627.094,64m; 0°04'02" e de 22,59m até o vértice P253, de coordenadas N 8.205.584,78m e E 627.094,67m; 9°40'49" e de 18,95m até o vértice P254, de coordenadas N 8.205.603,46m e E 627.097,86m; 74°00'57" e de 21,62m até o vértice P255, de coordenadas N 8.205.609,41m e E 627.118,64m; 119°16'33" e de 33,83m até o vértice P256, de coordenadas N 8.205.592,87m e E 627.148,14m; 141°10'58" e de 42,67m até o vértice P257, de coordenadas N 8.205.559,62m e E 627.174,89m; 137°02'47" e de 40,62m até o vértice P258, de coordenadas N 8.205.529,90m e E 627.202,57m; 146°56'07" e de 38,69m até o vértice P259, de coordenadas N 8.205.497,47m e E 627.223,68m; 141°03'42" e de 47,70m até o vértice P260, de coordenadas N 8.205.460,37m e E 627.253,65m; 121°10'43" e de 48,05m até o vértice P261, de coordenadas N 8.205.435,50m e E 627.294,76m; 83°02'08" e de 48,37m até o vértice P262, de coordenadas N 8.205.441,36m e E 627.342,78m; 145°23'27" e de 35,87m até o vértice P263, de coordenadas N 8.205.411,84m e E 627.363,15m; 165°50'39" e de 52,12m até o vértice P264, de coordenadas N 8.205.361,31m e E 627.375,90m; 162°15'20" e de 36,92m até o vértice P265, de coordenadas N 8.205.326,15m e E 627.387,15m; 77°23'04" e de 28,80m até o vértice P266, de coordenadas N 8.205.332,44m e E 627.415,25m; 58°18'31" e de 32,03m até o vértice P267, de coordenadas N 8.205.349,26m e E 627.442,50m; 159°23'30" e de 83,02m até o vértice P268, de coordenadas N 8.205.271,55m e E 627.471,72m; 148°30'38" e de 135,78m até o vértice P269, de coordenadas N 8.205.155,77m e E 627.542,65m; 148°38'24" e de 43,32m até o vértice P270, de coordenadas N 8.205.118,77m e E 627.565,19m; 190°19'03" e de 57,24m até o vértice P271, de coordenadas N 8.205.062,46m e E 627.554,94m; 217°40'49" e de 97,41m até o vértice P272, de coordenadas N 8.204.985,36m e E 627.495,40m; 199°48'59" e de 59,71m até o vértice P273, de coordenadas N 8.204.929,19m e E 627.475,16m; 181°20'53" e de 44,71m até o vértice P274, de coordenadas N 8.204.884,48m e E 627.474,10m; 162°55'09" e de 71,87m até o vértice P275, de coordenadas N 8.204.815,79m e E 627.495,21m; 110°38'30" e de 41,85m até o vértice P276, de coordenadas N 8.204.801,03m e E 627.534,37m; 34°10'32" e de 35,89m até o vértice P277, de coordenadas N 8.204.830,73m e E 627.554,53m; 125°48'19" e de 23,68m até o vértice P278, de coordenadas N 8.204.816,87m e E 627.573,74m; 154°47'14" e de 30,52m até o vértice P279, de coordenadas N 8.204.789,26m e E 627.586,74m; 90°19'54" e de 21,62m até o vértice P280, de coordenadas N 8.204.789,13m e E 627.608,36m; 111°55'44" e de 29,15m até o vértice P281, de coordenadas N 8.204.778,25m e E 627.635,41m; 196°18'52" e de 33,50m até o vértice P282, de coordenadas N 8.204.746,10m e E 627.625,99m; 226°32'23" e de 32,11m até o vértice P283, de coordenadas N 8.204.724,01m e E 627.602,69m; 199°57'03" e de 25,24m até o vértice P284, de coordenadas N 8.204.700,29m e E 627.594,08m; 283°23'30" e de 30,99m até o vértice P285, de coordenadas N 8.204.707,46m e E 627.563,93m; 176°32'02" e de 56,63m até o vértice P286, de coordenadas N 8.204.650,94m e E 627.567,36m; 112°07'38" e de 76,37m até o vértice P287, de coordenadas N 8.204.622,17m e E 627.638,10m; 102°09'57" e de 107,30m até o vértice P288, de coordenadas N 8.204.599,56m e E 627.743,00m; 38°21'42" e de 100,84m até o vértice P289, de coordenadas N 8.204.678,63m

e E 627.805,58m; 87°02'50" e de 260,06m até o vértice P290, de coordenadas N 8.204.692,02m e E 628.065,29m; 89°14'28" e de 343,51m até o vértice P291, de coordenadas N 8.204.696,57m e E 628.408,77m; 64°27'08" e de 218,24m até o vértice P292, de coordenadas N 8.204.790,69m e E 628.605,68m; deste segue limitando com o MUNICÍPIO DE CAPITÃO ENÉAS com os seguintes azimutes e distâncias, 215°45'51" e de 533,07m até o vértice P293, de coordenadas N 8.204.358,14m e E 628.294,12m; 164°32'02" e de 265,73m até o vértice P294, de coordenadas N 8.204.102,03m e E 628.364,99m; 211°00'18" e de 596,98m até o vértice P295, de coordenadas N 8.203.590,35m e E 628.057,47m; 121°30'02" e de 1.036,72m até o vértice P296, de coordenadas N 8.203.048,66m e E 628.941,42m; 144°53'44" e de 383,92m até o vértice P297, de coordenadas N 8.202.734,57m e E 629.162,20m; 187°35'17" e de 660,60m até o vértice P298, de coordenadas N 8.202.079,76m e E 629.074,97m; 270°21'11" e de 413,39m até o vértice P299, de coordenadas N 8.202.082,30m e E 628.661,58m; 172°35'07" e de 396,95m até o vértice P300, de coordenadas N 8.201.688,67m e E 628.712,81m; 127°00'26" e de 668,07m até o vértice P301, de coordenadas N 8.201.286,55m e E 629.246,30m; 107°50'24" e de 1.065,55m até o vértice P302, de coordenadas N 8.200.960,10m e E 630.260,61m; 163°26'09" e de 481,05m até o vértice P303, de coordenadas N 8.200.499,01m e E 630.397,76m; 190°23'20" e de 652,38m até o vértice P304, de coordenadas N 8.199.857,33m e E 630.280,11m; 100°02'50" e de 219,87m até o vértice P305, de coordenadas N 8.199.818,97m e E 630.496,61m; 219°57'38" e de 270,31m até o vértice P306, de coordenadas N 8.199.611,78m e E 630.323,00m; 107°38'20" e de 218,81m até o vértice P307, de coordenadas N 8.199.545,47m e E 630.531,52m; 234°44'52" e de 769,30m até o vértice P308, de coordenadas N 8.199.101,45m e E 629.903,29m; 174°54'46" e de 379,54m até o vértice P309, de coordenadas N 8.198.723,40m e E 629.936,95m; 200°57'15" e de 715,40m até o vértice P310, de coordenadas N 8.198.055,32m e E 629.681,11m; 233°04'00" e de 493,08m até o vértice P311, de coordenadas N 8.197.759,03m e E 629.286,97m; 346°53'11" e de 160,29m até o vértice P312, de coordenadas N 8.197.915,14m e E 629.250,60m; 262°40'50" e de 620,97m até o vértice P313, de coordenadas N 8.197.836,03m e E 628.634,69m; 262°40'50" e de 0,05m até o vértice P314, de coordenadas N 8.197.836,03m e E 628.634,64m; 155°52'33" e de 0,23m até o vértice P315, de coordenadas N 8.197.835,81m e E 628.634,74m; deste segue limitando com o DISTRITO DE VILA NOVA DE MINAS com os seguintes azimutes e distâncias, 168°11'50" e de 167,39m até o vértice P316, de coordenadas N 8.197.671,96m e E 628.668,98m; 195°32'20" e de 58,49m até o vértice P317, de coordenadas N 8.197.615,61m e E 628.653,31m; 202°53'44" e de 45,85m até o vértice P318, de coordenadas N 8.197.573,37m e E 628.635,47m; 183°16'48" e de 51,99m até o vértice P319, de coordenadas N 8.197.521,47m e E 628.632,50m; 196°31'48" e de 55,16m até o vértice P320, de coordenadas N 8.197.468,59m e E 628.616,80m; 179°34'08" e de 60,16m até o vértice P321, de coordenadas N 8.197.408,43m e E 628.617,25m; 139°30'29" e de 77,25m até o vértice P322, de coordenadas N 8.197.349,69m e E 628.667,42m; 140°39'26" e de 59,06m até o vértice P323, de coordenadas N 8.197.304,01m e E 628.704,86m; 143°54'12" e de 89,56m até o vértice P324, de coordenadas N 8.197.231,64m e E 628.757,62m; 154°50'01" e de 41,56m até o vértice P325, de coordenadas N 8.197.194,03m e E 628.775,30m; 171°14'04" e de 33,25m até o vértice P326, de coordenadas N 8.197.161,17m e E 628.780,36m; 150°00'10" e de 41,63m até o vértice P327, de coordenadas N 8.197.125,12m e E 628.801,17m; 136°55'43" e de 33,06m até o vértice P328, de coordenadas N 8.197.100,97m e E 628.823,75m; 122°01'22" e de 26,20m até o vértice P329, de coordenadas N 8.197.087,08m e E 628.845,96m; 171°57'33" e de 189,43m até o vértice P330, de coordenadas N 8.196.899,51m e E 628.872,46m; 169°10'01" e de 86,73m até o vértice P331, de coordenadas N 8.196.814,33m e E 628.888,76m; 167°15'38" e de 99,66m até o vértice P332, de coordenadas N 8.196.717,12m e E 628.910,73m; 171°57'16" e de 123,38m até o vértice P333, de coordenadas N 8.196.594,96m e E 628.928,00m; 175°14'33" e de 160,25m até o vértice P334, de coordenadas N 8.196.435,26m e E 628.941,29m; 153°50'13" e de 67,99m até o vértice P335, de coordenadas N 8.196.374,24m e E 628.971,27m; 121°30'12" e de 21,42m até o vértice P336, de coordenadas N 8.196.363,04m e E 628.989,53m; 142°44'11" e de 118,73m até o vértice P337, de coordenadas N 8.196.268,55m e E 629.061,42m; 160°16'47" e de 76,01m até o vértice P338, de coordenadas N 8.196.196,99m e E 629.087,07m; 188°23'01" e de 64,08m até o vértice P339, de coordenadas N 8.196.133,60m e E 629.077,73m; 160°50'16" e de 49,03m até o vértice P340, de coordenadas N 8.196.087,29m e E 629.093,82m; 182°47'12" e de 61,47m até o vértice P341, de coordenadas N 8.196.025,89m e E 629.090,84m; 135°30'17" e de 28,53m até o vértice P342, de coordenadas N 8.196.005,54m e E 629.110,83m; 93°59'04" e de 38,49m até o vértice P343, de coordenadas N 8.196.002,87m e E 629.149,22m; 146°07'10" e de 71,44m até o vértice P344, de coordenadas N 8.195.943,56m e E 629.189,05m; 151°01'56" e de 47,59m até o vértice P345, de coordenadas N 8.195.901,93m e E 629.212,09m; 182°29'39" e de 67,57m até o vértice P346, de coordenadas N 8.195.834,42m e E 629.209,15m; 199°17'19" e de 61,55m até o vértice P347, de coordenadas N 8.195.776,33m e E 629.188,82m; 209°56'16" e de 118,71m até o vértice P348, de coordenadas N 8.195.673,45m e E 629.129,58m; 195°23'31" e de 68,92m até o vértice P349, de coordenadas N 8.195.607,01m e E 629.111,29m; 213°53'00" e de 74,24m até o vértice P350, de coordenadas N 8.195.545,38m e E 629.069,89m; 239°10'09" e de 70,06m até o vértice P351, de coordenadas N 8.195.509,47m e E 629.009,73m; 254°07'15" e de 92,45m até o vértice P352, de coordenadas N 8.195.484,17m e E 628.920,81m; 225°10'54" e de 130,12m até o vértice P353, de coordenadas N 8.195.392,45m e E 628.828,51m; 233°45'33" e de 103,42m até o vértice P354, de coordenadas N 8.195.331,31m e E 628.745,10m; 277°54'02" e de 39,68m até o vértice P355, de coordenadas N 8.195.336,77m e E 628.705,80m; 323°15'37" e de 36,36m até o vértice P356, de coordenadas N 8.195.365,91m e E 628.684,04m; 302°05'08" e de 67,77m até o vértice P357, de coordenadas N 8.195.401,91m e E 628.626,63m; 256°18'42" e de 65,65m até o vértice P358, de coordenadas N 8.195.386,37m e E 628.562,84m; 236°41'54" e de 66,05m até o vértice P359, de coordenadas N 8.195.350,11m



e E 628.507,63m; 169°19'46" e de 36,63m até o vértice P360, de coordenadas N 8.195.314,11m e E 628.514,42m; 157°41'57" e de 38,31m até o vértice P361, de coordenadas N 8.195.278,67m e E 628.528,95m; 229°55'35" e de 95,17m até o vértice P362, de coordenadas N 8.195.217,40m e E 628.456,13m; 207°54'17" e de 42,18m até o vértice P363, de coordenadas N 8.195.180,13m e E 628.436,39m; 169°03'46" e de 49,19m até o vértice P364, de coordenadas N 8.195.131,83m e E 628.445,72m; 122°22'28" e de 62,50m até o vértice P365, de coordenadas N 8.195.098,36m e E 628.498,50m; 126°57'34" e de 47,14m até o vértice P366, de coordenadas N 8.195.070,02m e E 628.536,17m; 168°32'54" e de 32,62m até o vértice P367, de coordenadas N 8.195.038,04m e E 628.542,65m; 229°55'54" e de 42,80m até o vértice P368, de coordenadas N 8.195.010,50m e E 628.509,90m; 216°32'39" e de 38,29m até o vértice P369, de coordenadas N 8.194.979,73m e E 628.487,10m; 223°59'28" e de 75,13m até o vértice P370, de coordenadas N 8.194.925,68m e E 628.434,92m; 236°31'37" e de 80,30m até o vértice P371, de coordenadas N 8.194.881,39m e E 628.367,93m; 270°26'43" e de 47,67m até o vértice P372, de coordenadas N 8.194.881,76m e E 628.320,27m; 227°45'47" e de 63,37m até o vértice P373, de coordenadas N 8.194.839,17m e E 628.273,35m; 201°56'34" e de 54,00m até o vértice P374, de coordenadas N 8.194.789,08m e E 628.253,17m; 188°57'27" e de 55,61m até o vértice P375, de coordenadas N 8.194.734,15m e E 628.244,51m; 177°18'51" e de 50,26m até o vértice P376, de coordenadas N 8.194.683,94m e E 628.246,87m; 141°00'23" e de 32,35m até o vértice P377, de coordenadas N 8.194.658,80m e E 628.267,22m; 102°45'44" e de 57,48m até o vértice P378, de coordenadas N 8.194.646,11m e E 628.323,28m; 196°13'32" e de 104,86m até o vértice P379, de coordenadas N 8.194.545,43m e E 628.293,98m; 173°04'16" e de 129,67m até o vértice P380, de coordenadas N 8.194.416,71m e E 628.309,63m; 148°37'43" e de 36,44m até o vértice P381, de coordenadas N 8.194.385,59m e E 628.328,60m; 96°08'18" e de 70,67m até o vértice P382, de coordenadas N 8.194.378,03m e E 628.398,87m; 117°20'36" e de 44,92m até o vértice P383, de coordenadas N 8.194.357,40m e E 628.438,77m; 153°24'00" e de 48,50m até o vértice P384, de coordenadas N 8.194.314,04m e E 628.460,48m; 165°53'40" e de 42,55m até o vértice P385, de coordenadas N 8.194.272,77m e E 628.470,85m; 162°33'11" e de 52,43m até o vértice P386, de coordenadas N 8.194.222,75m e E 628.486,57m; 142°41'45" e de 50,75m até o vértice P387, de coordenadas N 8.194.182,39m e E 628.517,33m; 113°43'35" e de 32,41m até o vértice P388, de coordenadas N 8.194.169,35m e E 628.546,99m; 83°19'38" e de 30,70m até o vértice P389, de coordenadas N 8.194.172,91m e E 628.577,49m; 81°15'26" e de 21,87m até o vértice P390, de coordenadas N 8.194.176,24m e E 628.599,11m; 64°15'51" e de 25,66m até o vértice P391, de coordenadas N 8.194.187,38m e E 628.622,22m; 56°34'29" e de 32,79m até o vértice P392, de coordenadas N 8.194.205,45m e E 628.649,59m; 102°52'56" e de 23,81m até o vértice P393, de coordenadas N 8.194.200,14m e E 628.672,80m; 147°32'01" e de 27,67m até o vértice P394, de coordenadas N 8.194.176,79m e E 628.687,66m; 186°32'20" e de 32,46m até o vértice P395, de coordenadas N 8.194.144,54m e E 628.683,96m; 207°50'58" e de 31,28m até o vértice P396, de coordenadas N 8.194.116,88m e E 628.669,35m; 237°24'53" e de 27,94m até o vértice P397, de coordenadas N 8.194.101,83m e E 628.645,80m; 271°47'26" e de 22,75m até o vértice P398, de coordenadas N 8.194.102,54m e E 628.623,06m; 323°45'36" e de 23,44m até o vértice P399, de coordenadas N 8.194.121,45m e E 628.609,21m; 234°15'43" e de 33,36m até o vértice P400, de coordenadas N 8.194.101,96m e E 628.582,13m; 201°49'07" e de 42,47m até o vértice P401, de coordenadas N 8.194.062,53m e E 628.566,34m; 160°59'26" e de 32,69m até o vértice P402, de coordenadas N 8.194.031,63m e E 628.576,99m; 192°06'44" e de 81,66m até o vértice P403, de coordenadas N 8.193.951,79m e E 628.559,86m; 189°31'07" e de 93,40m até o vértice P404, de coordenadas N 8.193.859,67m e E 628.544,41m; 225°25'38" e de 43,45m até o vértice P405, de coordenadas N 8.193.829,17m e E 628.513,46m; 245°44'16" e de 90,32m até o vértice P406, de coordenadas N 8.193.792,06m e E 628.431,12m; 196°35'04" e de 93,67m até o vértice P407, de coordenadas N 8.193.702,29m e E 628.404,38m; 181°26'42" e de 49,06m até o vértice P408, de coordenadas N 8.193.653,24m e E 628.403,15m; 219°47'06" e de 58,54m até o vértice P409, de coordenadas N 8.193.608,25m e E 628.365,69m; 231°50'22" e de 59,78m até o vértice P410, de coordenadas N 8.193.571,32m e E 628.318,68m; 240°22'35" e de 71,75m até o vértice P411, de coordenadas N 8.193.535,85m e E 628.256,31m; 243°55'25" e de 66,45m até o vértice P412, de coordenadas N 8.193.506,64m e E 628.196,63m; 216°30'24" e de 47,28m até o vértice P413, de coordenadas N 8.193.468,64m e E 628.168,50m; 248°55'28" e de 69,86m até o vértice P414, de coordenadas N 8.193.443,52m e E 628.103,31m; 269°56'34" e de 140,43m até o vértice P415, de coordenadas N 8.193.443,38m e E 627.962,88m; 256°39'59" e de 73,67m até o vértice P416, de coordenadas N 8.193.426,39m e E 627.891,20m; 236°46'26" e de 68,61m até o vértice P417, de coordenadas N 8.193.388,79m e E 627.833,81m; 247°45'49" e de 48,33m até o vértice P418, de coordenadas N 8.193.370,50m e E 627.789,07m; 254°49'36" e de 67,62m até o vértice P419, de coordenadas N 8.193.352,80m e E 627.723,81m; 231°35'29" e de 73,74m até o vértice P420, de coordenadas N 8.193.306,99m e E 627.666,02m; 219°59'12" e de 71,59m até o vértice P421, de coordenadas N 8.193.252,13m e E 627.620,01m; 234°20'37" e de 82,39m até o vértice P422, de coordenadas N 8.193.204,11m e E 627.553,07m; 194°15'20" e de 24,69m até o vértice P423, de coordenadas N 8.193.180,18m e E 627.546,99m; 255°28'35" e de 75,69m até o vértice P424, de coordenadas N 8.193.161,20m e E 627.473,71m; 256°01'40" e de 40,02m até o vértice P425, de coordenadas N 8.193.151,53m e E 627.434,88m; 231°10'10" e de 52,75m até o vértice P426, de coordenadas N 8.193.118,46m e E 627.393,79m; 232°44'48" e de 30,78m até o vértice P427, de coordenadas N 8.193.099,83m e E 627.369,29m; 241°44'02" e de 35,52m até o vértice P428, de coordenadas N 8.193.083,01m e E 627.338,01m; 217°06'35" e de 37,26m até o vértice P429, de coordenadas N 8.193.053,30m e E 627.315,53m; 229°12'17" e de 25,50m até o vértice P430, de coordenadas N 8.193.036,64m e E 627.296,22m; 236°01'43" e de 49,05m até o vértice P431, de coordenadas N 8.193.009,23m e E 627.255,55m; 275°53'46" e de 35,87m até o vértice P432, de coordenadas N 8.193.012,91m e E 627.219,86m; 255°56'11" e de 42,09m até o vértice P433, de coordenadas N 8.193.002,69m e E 627.179,04m; 220°56'51" e

de 32,97m até o vértice **P434**, de coordenadas **N 8.192.977,78m** e **E 627.157,43m**; 236°50'12" e de 26,87m até o vértice **P435**, de coordenadas **N 8.192.963,08m** e **E 627.134,93m**; 232°50'03" e de 25,31m até o vértice **P436**, de coordenadas **N 8.192.947,79m** e **E 627.114,77m**; 222°27'25" e de 23,83m até o vértice **P437**, de coordenadas **N 8.192.930,21m** e **E 627.098,68m**; 198°48'40" e de 19,41m até o vértice **P438**, de coordenadas **N 8.192.911,84m** e **E 627.092,42m**; 163°58'39" e de 19,14m até o vértice **P439**, de coordenadas **N 8.192.893,44m** e **E 627.097,70m**; 134°28'47" e de 22,86m até o vértice **P440**, de coordenadas **N 8.192.877,42m** e **E 627.114,02m**; 136°29'42" e de 41,75m até o vértice **P441**, de coordenadas **N 8.192.847,14m** e **E 627.142,76m**; 119°29'33" e de 42,92m até o vértice **P442**, de coordenadas **N 8.192.826,01m** e **E 627.180,11m**; 155°00'52" e de 66,51m até o vértice **P443**, de coordenadas **N 8.192.765,73m** e **E 627.208,21m**; 179°37'19" e de 29,94m até o vértice **P444**, de coordenadas **N 8.192.735,79m** e **E 627.208,40m**; 205°07'52" e de 30,49m até o vértice **P445**, de coordenadas **N 8.192.708,19m** e **E 627.195,46m**; 178°23'39" e de 8,76m até o vértice **P446**, de coordenadas **N 8.192.699,43m** e **E 627.195,70m**; 238°02'58" e de 16,17m até o vértice **P447**, de coordenadas **N 8.192.690,87m** e **E 627.181,98m**; 277°35'30" e de 23,68m até o vértice **P448**, de coordenadas **N 8.192.694,00m** e **E 627.158,51m**; 237°16'09" e de 16,45m até o vértice **P449**, de coordenadas **N 8.192.685,11m** e **E 627.144,67m**; 219°05'17" e de 16,00m até o vértice **P450**, de coordenadas **N 8.192.672,69m** e **E 627.134,58m**; 218°46'11" e de 25,41m até o vértice **P451**, de coordenadas **N 8.192.652,88m** e **E 627.118,68m**; 271°03'19" e de 19,72m até o vértice **P452**, de coordenadas **N 8.192.653,25m** e **E 627.098,96m**; 232°30'21" e de 11,05m até o vértice **P453**, de coordenadas **N 8.192.646,52m** e **E 627.090,19m**; 181°54'00" e de 5,29m até o vértice **P454**, de coordenadas **N 8.192.641,24m** e **E 627.090,02m**; 190°18'04" e de 14,87m até o vértice **P455**, de coordenadas **N 8.192.626,60m** e **E 627.087,36m**; 215°50'29" e de 9,55m até o vértice **P456**, de coordenadas **N 8.192.618,86m** e **E 627.081,76m**; 219°05'37" e de 21,85m até o vértice **P457**, de coordenadas **N 8.192.601,90m** e **E 627.067,98m**; 300°11'03" e de 24,62m até o vértice **P458**, de coordenadas **N 8.192.614,28m** e **E 627.046,70m**; 248°21'50" e de 20,32m até o vértice **P459**, de coordenadas **N 8.192.606,79m** e **E 627.027,81m**; 152°32'01" e de 12,30m até o vértice **P460**, de coordenadas **N 8.192.595,87m** e **E 627.033,48m**; 136°06'53" e de 14,71m até o vértice **P461**, de coordenadas **N 8.192.585,27m** e **E 627.043,68m**; 178°03'54" e de 19,63m até o vértice **P462**, de coordenadas **N 8.192.565,66m** e **E 627.044,35m**; 139°57'16" e de 19,03m até o vértice **P463**, de coordenadas **N 8.192.551,09m** e **E 627.056,59m**; 127°08'48" e de 19,83m até o vértice **P464**, de coordenadas **N 8.192.539,12m** e **E 627.072,39m**; 142°44'50" e de 15,64m até o vértice **P465**, de coordenadas **N 8.192.526,67m** e **E 627.081,86m**; 246°36'13" e de 23,55m até o vértice **P466**, de coordenadas **N 8.192.517,32m** e **E 627.060,25m**; 250°20'30" e de 24,79m até o vértice **P467**, de coordenadas **N 8.192.508,98m** e **E 627.036,90m**; 224°38'10" e de 28,05m até o vértice **P468**, de coordenadas **N 8.192.489,02m** e **E 627.017,19m**; 284°38'56" e de 22,04m até o vértice **P469**, de coordenadas **N 8.192.494,60m** e **E 626.995,87m**; 251°33'20" e de 21,46m até o vértice **P470**, de coordenadas **N 8.192.487,81m** e **E 626.975,51m**; 298°35'28" e de 21,18m até o vértice **P471**, de coordenadas **N 8.192.497,94m** e **E 626.956,91m**; 232°19'59" e de 23,94m até o vértice **P472**, de coordenadas **N 8.192.483,31m** e **E 626.937,96m**; 238°56'11" e de 11,17m até o vértice **P473**, de coordenadas **N 8.192.477,55m** e **E 626.928,39m**; 200°23'14" e de 24,99m até o vértice **P474**, de coordenadas **N 8.192.454,13m** e **E 626.919,69m**; 171°11'21" e de 15,66m até o vértice **P475**, de coordenadas **N 8.192.438,65m** e **E 626.922,08m**; 202°28'03" e de 14,23m até o vértice **P476**, de coordenadas **N 8.192.425,50m** e **E 626.916,65m**; 255°36'57" e de 16,47m até o vértice **P477**, de coordenadas **N 8.192.421,41m** e **E 626.900,70m**; 281°41'03" e de 30,53m até o vértice **P478**, de coordenadas **N 8.192.427,59m** e **E 626.870,79m**; 261°12'18" e de 21,79m até o vértice **P479**, de coordenadas **N 8.192.424,26m** e **E 626.849,26m**; 254°45'36" e de 30,49m até o vértice **P480**, de coordenadas **N 8.192.416,25m** e **E 626.819,85m**; 282°26'04" e de 16,67m até o vértice **P481**, de coordenadas **N 8.192.419,84m** e **E 626.803,57m**; 304°17'24" e de 17,92m até o vértice **P482**, de coordenadas **N 8.192.429,94m** e **E 626.788,76m**; 301°54'28" e de 24,89m até o vértice **P483**, de coordenadas **N 8.192.443,09m** e **E 626.767,63m**; 297°15'34" e de 17,74m até o vértice **P484**, de coordenadas **N 8.192.451,21m** e **E 626.751,87m**; 311°02'16" e de 32,72m até o vértice **P485**, de coordenadas **N 8.192.472,70m** e **E 626.727,19m**; 281°36'28" e de 1,92m até o vértice **P486**, de coordenadas **N 8.192.473,08m** e **E 626.725,31m**; 315°19'55" e de 26,23m até o vértice **P487**, de coordenadas **N 8.192.491,74m** e **E 626.706,87m**; 305°10'48" e de 33,00m até o vértice **P488**, de coordenadas **N 8.192.510,75m** e **E 626.679,89m**; 263°05'20" e de 21,53m até o vértice **P489**, de coordenadas **N 8.192.508,16m** e **E 626.658,52m**; 225°58'01" e de 41,85m até o vértice **P490**, de coordenadas **N 8.192.479,07m** e **E 626.628,43m**; 207°36'11" e de 60,68m até o vértice **P491**, de coordenadas **N 8.192.425,30m** e **E 626.600,32m**; 218°35'01" e de 37,55m até o vértice **P492**, de coordenadas **N 8.192.395,95m** e **E 626.576,90m**; 209°48'49" e de 24,44m até o vértice **P493**, de coordenadas **N 8.192.374,75m** e **E 626.564,75m**; 199°59'23" e de 37,53m até o vértice **P494**, de coordenadas **N 8.192.339,48m** e **E 626.551,92m**; 215°17'00" e de 62,58m até o vértice **P495**, de coordenadas **N 8.192.288,40m** e **E 626.515,77m**; 222°15'34" e de 40,37m até o vértice **P496**, de coordenadas **N 8.192.258,52m** e **E 626.488,63m**; 201°10'48" e de 164,20m até o vértice **P497**, de coordenadas **N 8.192.105,42m** e **E 626.429,30m**; 194°27'00" e de 62,98m até o vértice **P498**, de coordenadas **N 8.192.044,43m** e **E 626.413,59m**; 177°58'29" e de 6,56m até o vértice **P499**, de coordenadas **N 8.192.037,88m** e **E 626.413,82m**; 223°33'46" e de 74,82m até o vértice **P500**, de coordenadas **N 8.191.983,66m** e **E 626.362,26m**; 225°52'38" e de 77,26m até o vértice **P501**, de coordenadas **N 8.191.929,87m** e **E 626.306,79m**; 203°22'32" e de 55,90m até o vértice **P502**, de coordenadas **N 8.191.878,56m** e **E 626.284,61m**; 172°57'47" e de 39,61m até o vértice **P503**, de coordenadas **N 8.191.839,25m** e **E 626.289,47m**; 181°31'46" e de 39,33m até o vértice **P504**, de coordenadas **N 8.191.799,93m** e **E 626.288,42m**; 193°43'37" e de 45,28m até o vértice **P505**, de coordenadas **N 8.191.755,95m** e **E 626.277,67m**; 181°55'59" e de 35,83m até o vértice **P506**, de coordenadas **N 8.191.720,14m** e **E 626.276,46m**; 170°39'26" e de 30,04m até o vértice **P507**, de coordenadas **N 8.191.690,50m** e **E 626.281,34m**; 161°54'38" e de 36,51m até o vértice **P508**,

M

de coordenadas N 8.191.655,79m e E 626.292,68m; 154°56'23" e de 17,32m até o vértice P509, de coordenadas N 8.191.640,11m e E 626.300,01m; 138°28'57" e de 46,19m até o vértice P510, de coordenadas N 8.191.605,52m e E 626.330,63m; 151°40'24" e de 50,64m até o vértice P511, de coordenadas N 8.191.560,94m e E 626.354,66m; 186°07'21" e de 53,88m até o vértice P512, de coordenadas N 8.191.507,37m e E 626.348,91m; 203°58'40" e de 45,49m até o vértice P513, de coordenadas N 8.191.465,81m e E 626.330,43m; 200°52'16" e de 30,95m até o vértice P514, de coordenadas N 8.191.436,89m e E 626.319,40m; 209°44'31" e de 28,05m até o vértice P515, de coordenadas N 8.191.412,53m e E 626.305,48m; 223°33'18" e de 22,71m até o vértice P516, de coordenadas N 8.191.396,07m e E 626.289,83m; 197°00'21" e de 26,38m até o vértice P517, de coordenadas N 8.191.370,84m e E 626.282,12m; 171°23'03" e de 30,23m até o vértice P518, de coordenadas N 8.191.340,95m e E 626.286,65m; 147°04'34" e de 22,38m até o vértice P519, de coordenadas N 8.191.322,17m e E 626.298,81m; 172°51'26" e de 15,66m até o vértice P520, de coordenadas N 8.191.306,63m e E 626.300,76m; 216°22'07" e de 17,78m até o vértice P521, de coordenadas N 8.191.292,32m e E 626.290,22m; 242°07'44" e de 17,17m até o vértice P522, de coordenadas N 8.191.284,29m e E 626.275,04m; 266°56'11" e de 20,52m até o vértice P523, de coordenadas N 8.191.283,19m e E 626.254,55m; 258°09'05" e de 23,95m até o vértice P524, de coordenadas N 8.191.278,28m e E 626.231,11m; 215°12'54" e de 18,72m até o vértice P525, de coordenadas N 8.191.262,99m e E 626.220,32m; 239°11'11" e de 22,73m até o vértice P526, de coordenadas N 8.191.251,34m e E 626.200,80m; 260°13'47" e de 34,99m até o vértice P527, de coordenadas N 8.191.245,41m e E 626.166,32m; 264°22'31" e de 13,06m até o vértice P528, de coordenadas N 8.191.244,13m e E 626.153,32m; 225°18'59" e de 19,45m até o vértice P529, de coordenadas N 8.191.230,45m e E 626.139,49m; 285°27'48" e de 18,83m até o vértice P530, de coordenadas N 8.191.235,47m e E 626.121,34m; 298°22'38" e de 34,12m até o vértice P531, de coordenadas N 8.191.251,69m e E 626.091,32m; 282°50'36" e de 22,80m até o vértice P532, de coordenadas N 8.191.256,76m e E 626.069,09m; 246°42'29" e de 28,43m até o vértice P533, de coordenadas N 8.191.245,52m e E 626.042,98m; 213°36'00" e de 15,70m até o vértice P534, de coordenadas N 8.191.232,44m e E 626.034,30m; 155°30'15" e de 37,05m até o vértice P535, de coordenadas N 8.191.198,72m e E 626.049,66m; 142°35'17" e de 29,30m até o vértice P536, de coordenadas N 8.191.175,45m e E 626.067,46m; 185°49'04" e de 22,56m até o vértice P537, de coordenadas N 8.191.153,01m e E 626.065,17m; 214°51'53" e de 36,76m até o vértice P538, de coordenadas N 8.191.122,84m e E 626.044,16m; 218°43'26" e de 45,45m até o vértice P539, de coordenadas N 8.191.087,38m e E 626.015,73m; 210°45'50" e de 31,48m até o vértice P540, de coordenadas N 8.191.060,33m e E 625.999,62m; 172°03'26" e de 32,50m até o vértice P541, de coordenadas N 8.191.028,15m e E 626.004,11m; 191°29'43" e de 28,41m até o vértice P542, de coordenadas N 8.191.000,31m e E 625.998,45m; 122°15'44" e de 18,52m até o vértice P543, de coordenadas N 8.190.990,42m e E 626.014,12m; 174°22'43" e de 38,77m até o vértice P544, de coordenadas N 8.190.951,84m e E 626.017,92m; 118°13'59" e de 17,61m até o vértice P545, de coordenadas N 8.190.943,51m e E 626.033,43m; 162°11'24" e de 19,24m até o vértice P546, de coordenadas N 8.190.925,19m e E 626.039,32m; 173°23'55" e de 18,07m até o vértice P547, de coordenadas N 8.190.907,24m e E 626.041,39m; 178°30'19" e de 22,89m até o vértice P548, de coordenadas N 8.190.884,36m e E 626.041,99m; 215°59'26" e de 21,42m até o vértice P549, de coordenadas N 8.190.867,02m e E 626.029,40m; 240°43'34" e de 23,50m até o vértice P550, de coordenadas N 8.190.855,53m e E 626.008,91m; 241°38'14" e de 16,38m até o vértice P551, de coordenadas N 8.190.847,75m e E 625.994,49m; 237°01'12" e de 13,74m até o vértice P552, de coordenadas N 8.190.840,27m e E 625.982,96m; 178°40'13" e de 14,08m até o vértice P553, de coordenadas N 8.190.826,19m e E 625.983,29m; 130°35'55" e de 22,20m até o vértice P554, de coordenadas N 8.190.811,75m e E 626.000,15m; 185°39'51" e de 9,12m até o vértice P555, de coordenadas N 8.190.802,67m e E 625.999,25m; 194°09'30" e de 48,88m até o vértice P556, de coordenadas N 8.190.755,27m e E 625.987,29m; 190°29'55" e de 44,20m até o vértice P557, de coordenadas N 8.190.711,81m e E 625.979,24m; 186°31'01" e de 88,08m até o vértice P558, de coordenadas N 8.190.624,30m e E 625.969,24m; 189°19'31" e de 42,20m até o vértice P559, de coordenadas N 8.190.582,66m e E 625.962,40m; 201°12'35" e de 45,47m até o vértice P560, de coordenadas N 8.190.540,27m e E 625.945,95m; 192°36'50" e de 110,47m até o vértice P561, de coordenadas N 8.190.432,46m e E 625.921,83m; 193°12'52" e de 57,93m até o vértice P562, de coordenadas N 8.190.376,07m e E 625.908,58m; 186°27'28" e de 39,93m até o vértice P563, de coordenadas N 8.190.336,40m e E 625.904,09m; 184°40'14" e de 69,68m até o vértice P564, de coordenadas N 8.190.266,94m e E 625.898,42m; 170°02'08" e de 36,07m até o vértice P565, de coordenadas N 8.190.231,42m e E 625.904,66m; 243°31'11" e de 35,39m até o vértice P566, de coordenadas N 8.190.215,63m e E 625.872,98m; 264°28'10" e de 67,47m até o vértice P567, de coordenadas N 8.190.209,13m e E 625.805,83m; 242°28'53" e de 58,10m até o vértice P568, de coordenadas N 8.190.182,29m e E 625.754,30m; 233°20'43" e de 208,71m até o vértice P569, de coordenadas N 8.190.057,69m e E 625.586,87m; 192°43'30" e de 3,58m até o vértice P570, de coordenadas N 8.190.054,20m e E 625.586,08m; 205°38'48" e de 8,29m até o vértice P571, de coordenadas N 8.190.046,72m e E 625.582,49m; 213°38'29" e de 17,91m até o vértice P572, de coordenadas N 8.190.031,81m e E 625.572,57m; 254°10'49" e de 17,01m até o vértice P573, de coordenadas N 8.190.027,17m e E 625.556,21m; 243°32'34" e de 13,22m até o vértice P574, de coordenadas N 8.190.021,28m e E 625.544,37m; 261°14'33" e de 9,38m até o vértice P575, de coordenadas N 8.190.019,85m e E 625.535,09m; 259°40'59" e de 10,68m até o vértice P576, de coordenadas N 8.190.017,94m e E 625.524,58m; 300°24'41" e de 6,93m até o vértice P577, de coordenadas N 8.190.021,45m e E 625.518,61m; 264°41'53" e de 12,53m até o vértice P578, de coordenadas N 8.190.020,29m e E 625.506,13m; 240°12'53" e de 10,43m até o vértice P579, de coordenadas N 8.190.015,11m e E 625.497,08m; 284°21'29" e de 10,82m até o vértice P580, de coordenadas N 8.190.017,79m e E 625.486,60m; 245°06'04" e de 15,21m até o vértice P581, de coordenadas N 8.190.011,39m e E 625.472,80m; 240°56'29" e de 17,64m até o vértice P582, de coordenadas N

8.190.002,82m e E 625.457,38m; 186°08'27" e de 20,50m até o vértice P583, de coordenadas N 8.189.982,43m e E 625.455,18m; 198°55'04" e de 49,89m até o vértice P584, de coordenadas N 8.189.935,23m e E 625.439,01m; 213°05'31" e de 26,82m até o vértice P585, de coordenadas N 8.189.912,77m e E 625.424,36m; 208°03'11" e de 66,76m até o vértice P586, de coordenadas N 8.189.853,85m e E 625.392,97m; 215°00'13" e de 60,02m até o vértice P587, de coordenadas N 8.189.804,68m e E 625.358,54m; 259°01'34" e de 60,69m até o vértice P588, de coordenadas N 8.189.793,13m e E 625.298,96m; 231°49'20" e de 50,11m até o vértice P589, de coordenadas N 8.189.762,15m e E 625.259,56m; 214°39'10" e de 55,87m até o vértice P590, de coordenadas N 8.189.716,19m e E 625.227,79m; 233°11'17" e de 36,02m até o vértice P591, de coordenadas N 8.189.694,61m e E 625.198,96m; 209°02'34" e de 102,31m até o vértice P592, de coordenadas N 8.189.605,16m e E 625.149,29m; 175°13'40" e de 32,03m até o vértice P593, de coordenadas N 8.189.573,24m e E 625.151,95m; 190°45'53" e de 158,43m até o vértice P594, de coordenadas N 8.189.417,60m e E 625.122,36m; 182°38'59" e de 274,23m até o vértice P595, de coordenadas N 8.189.143,66m e E 625.109,69m; 183°28'02" e de 242,55m até o vértice P596, de coordenadas N 8.188.901,55m e E 625.095,02m; 227°42'35" e de 83,56m até o vértice P597, de coordenadas N 8.188.845,33m e E 625.033,20m; 240°25'05" e de 135,92m até o vértice P598, de coordenadas N 8.188.778,23m e E 624.915,00m; 244°30'30" e de 142,79m até o vértice P599, de coordenadas N 8.188.716,77m e E 624.786,11m; 245°58'04" e de 139,29m até o vértice P600, de coordenadas N 8.188.660,05m e E 624.658,90m; 240°10'56" e de 87,33m até o vértice P601, de coordenadas N 8.188.616,62m e E 624.583,13m; 198°34'29" e de 68,72m até o vértice P602, de coordenadas N 8.188.551,48m e E 624.561,24m; 238°34'12" e de 122,53m até o vértice P603, de coordenadas N 8.188.487,59m e E 624.456,68m; 269°01'40" e de 76,22m até o vértice P604, de coordenadas N 8.188.486,29m e E 624.380,48m; 267°51'54" e de 56,91m até o vértice P605, de coordenadas N 8.188.484,17m e E 624.323,61m; 252°23'17" e de 37,21m até o vértice P606, de coordenadas N 8.188.472,91m e E 624.288,14m; 334°16'35" e de 26,94m até o vértice P607, de coordenadas N 8.188.497,18m e E 624.276,45m; 11°28'44" e de 29,29m até o vértice P608, de coordenadas N 8.188.525,89m e E 624.282,28m; 18°03'47" e de 1,70m até o vértice P609, de coordenadas N 8.188.527,51m e E 624.282,81m; 274°25'39" e de 8,09m até o vértice P610, de coordenadas N 8.188.528,13m e E 624.274,74m; 276°35'18" e de 10,67m até o vértice P611, de coordenadas N 8.188.529,35m e E 624.264,14m; 278°31'34" e de 18,62m até o vértice P612, de coordenadas N 8.188.532,11m e E 624.245,73m; 248°37'39" e de 15,22m até o vértice P613, de coordenadas N 8.188.526,57m e E 624.231,56m; 280°15'08" e de 22,30m até o vértice P614, de coordenadas N 8.188.530,54m e E 624.209,62m; 261°17'28" e de 23,83m até o vértice P615, de coordenadas N 8.188.526,93m e E 624.186,06m; 290°39'29" e de 24,41m até o vértice P616, de coordenadas N 8.188.535,54m e E 624.163,21m; 319°01'10" e de 22,31m até o vértice P617, de coordenadas N 8.188.552,39m e E 624.148,58m; 323°13'30" e de 30,85m até o vértice P618, de coordenadas N 8.188.577,10m e E 624.130,11m; 289°02'20" e de 69,92m até o vértice P619, de coordenadas N 8.188.599,91m e E 624.064,01m; 285°11'33" e de 51,59m até o vértice P620, de coordenadas N 8.188.613,43m e E 624.014,23m; 288°40'29" e de 39,75m até o vértice P621, de coordenadas N 8.188.626,16m e E 623.976,57m; 264°52'48" e de 153,81m até o vértice P622, de coordenadas N 8.188.612,43m e E 623.823,37m; 281°42'01" e de 17,25m até o vértice P623, de coordenadas N 8.188.615,93m e E 623.806,47m; 299°37'16" e de 24,01m até o vértice P624, de coordenadas N 8.188.627,79m e E 623.785,60m; 321°57'17" e de 22,25m até o vértice P625, de coordenadas N 8.188.645,32m e E 623.771,89m; 346°35'57" e de 17,23m até o vértice P626, de coordenadas N 8.188.662,08m e E 623.767,90m; 2°44'41" e de 32,56m até o vértice P627, de coordenadas N 8.188.694,60m e E 623.769,46m; 309°08'43" e de 51,19m até o vértice P628, de coordenadas N 8.188.726,92m e E 623.729,75m; 284°23'10" e de 47,35m até o vértice P629, de coordenadas N 8.188.738,68m e E 623.683,88m; 285°39'34" e de 30,49m até o vértice P630, de coordenadas N 8.188.746,91m e E 623.654,53m; 305°08'05" e de 48,72m até o vértice P631, de coordenadas N 8.188.774,95m e E 623.614,68m; 307°12'20" e de 40,35m até o vértice P632, de coordenadas N 8.188.799,35m e E 623.582,54m; 330°52'11" e de 25,28m até o vértice P633, de coordenadas N 8.188.821,44m e E 623.570,24m; 339°38'13" e de 29,75m até o vértice P634, de coordenadas N 8.188.849,33m e E 623.559,88m; 351°00'57" e de 20,71m até o vértice P635, de coordenadas N 8.188.869,79m e E 623.556,65m; 343°46'31" e de 32,63m até o vértice P636, de coordenadas N 8.188.901,12m e E 623.547,53m; 304°19'04" e de 30,02m até o vértice P637, de coordenadas N 8.188.918,04m e E 623.522,73m; 297°09'48" e de 16,28m até o vértice P638, de coordenadas N 8.188.925,47m e E 623.508,25m; 353°09'33" e de 10,43m até o vértice P639, de coordenadas N 8.188.935,83m e E 623.507,01m; 317°27'28" e de 27,29m até o vértice P640, de coordenadas N 8.188.955,94m e E 623.488,56m; 309°23'40" e de 1,55m até o vértice P641, de coordenadas N 8.188.956,92m e E 623.487,36m; 245°44'05" e de 121,78m até o vértice P642, de coordenadas N 8.188.906,88m e E 623.376,34m; 241°23'16" e de 193,35m até o vértice P643, de coordenadas N 8.188.814,29m e E 623.206,60m; 230°38'20" e de 73,33m até o vértice P644, de coordenadas N 8.188.767,78m e E 623.149,91m; 230°38'20" e de 73,33m até o vértice P645, de coordenadas N 8.188.721,27m e E 623.093,21m; 195°41'33" e de 214,04m até o vértice P646, de coordenadas N 8.188.515,21m e E 623.035,32m; 186°08'37" e de 188,66m até o vértice P647, de coordenadas N 8.188.327,64m e E 623.015,13m; 214°08'01" e de 203,08m até o vértice P648, de coordenadas N 8.188.159,54m e E 622.901,17m; 220°15'00" e de 293,29m até o vértice P649, de coordenadas N 8.187.935,69m e E 622.711,67m; 194°28'23" e de 387,01m até o vértice P650, de coordenadas N 8.187.560,96m e E 622.614,95m; 214°08'01" e de 135,39m até o vértice P651, de coordenadas N 8.187.448,90m e E 622.538,98m; 215°58'54" e de 161,51m até o vértice P652, de coordenadas N 8.187.318,20m e E 622.444,09m; 241°23'16" e de 64,45m até o vértice P653, de coordenadas N 8.187.287,34m e E 622.387,51m; 241°23'16" e de 128,89m até o vértice P654, de coordenadas N 8.187.225,61m e E 622.274,35m; 211°38'53" e de 77,70m até o vértice P655, de coordenadas N 8.187.159,47m e E 622.233,58m;



212°26'13" e de 89,90m até o vértice **P656**, de coordenadas **N 8.187.083,60m** e **E 622.185,37m**; 214°26'19" e de 107,53m até o vértice **P657**, de coordenadas **N 8.186.994,92m** e **E 622.124,56m**; 219°10'26" e de 161,14m até o vértice **P658**, de coordenadas **N 8.186.870,00m** e **E 622.022,77m**; 226°04'35" e de 40,16m até o vértice **P659**, de coordenadas **N 8.186.842,14m** e **E 621.993,85m**; 226°04'35" e de 80,32m até o vértice **P660**, de coordenadas **N 8.186.786,42m** e **E 621.935,99m**; 231°13'16" e de 132,56m até o vértice **P661**, de coordenadas **N 8.186.703,39m** e **E 621.832,65m**; 234°19'13" e de 137,73m até o vértice **P662**, de coordenadas **N 8.186.623,06m** e **E 621.720,77m**; 235°00'04" e de 172,52m até o vértice **P663**, de coordenadas **N 8.186.524,11m** e **E 621.579,45m**; 234°02'42" e de 195,64m até o vértice **P664**, de coordenadas **N 8.186.409,24m** e **E 621.421,09m**; 233°15'01" e de 165,87m até o vértice **P665**, de coordenadas **N 8.186.310,00m** e **E 621.288,18m**; 232°46'53" e de 156,47m até o vértice **P666**, de coordenadas **N 8.186.215,35m** e **E 621.163,58m**; 232°38'45" e de 119,35m até o vértice **P667**, de coordenadas **N 8.186.142,94m** e **E 621.068,71m**; 232°46'37" e de 115,06m até o vértice **P668**, de coordenadas **N 8.186.073,34m** e **E 620.977,08m**; 233°05'19" e de 99,02m até o vértice **P669**, de coordenadas **N 8.186.013,86m** e **E 620.897,91m**; 233°30'21" e de 85,49m até o vértice **P670**, de coordenadas **N 8.185.963,02m** e **E 620.829,18m**; 234°07'24" e de 115,53m até o vértice **P671**, de coordenadas **N 8.185.895,32m** e **E 620.735,57m**; 234°53'10" e de 83,39m até o vértice **P672**, de coordenadas **N 8.185.847,35m** e **E 620.667,36m**; 235°49'09" e de 79,26m até o vértice **P673**, de coordenadas **N 8.185.802,82m** e **E 620.601,79m**; 235°49'09" e de 39,63m até o vértice **P674**, de coordenadas **N 8.185.780,56m** e **E 620.569,01m**; 237°11'35" e de 135,53m até o vértice **P675**, de coordenadas **N 8.185.707,13m** e **E 620.455,09m**; 239°00'54" e de 151,85m até o vértice **P676**, de coordenadas **N 8.185.628,95m** e **E 620.324,91m**; 240°54'32" e de 109,81m até o vértice **P677**, de coordenadas **N 8.185.575,56m** e **E 620.228,96m**; 243°02'27" e de 171,45m até o vértice **P678**, de coordenadas **N 8.185.497,84m** e **E 620.076,14m**; 243°42'59" e de 133,34m até o vértice **P679**, de coordenadas **N 8.185.438,79m** e **E 619.956,58m**; 241°21'54" e de 163,40m até o vértice **P680**, de coordenadas **N 8.185.360,49m** e **E 619.813,17m**; 235°59'07" e de 138,56m até o vértice **P681**, de coordenadas **N 8.185.282,98m** e **E 619.698,32m**; 230°06'41" e de 52,00m até o vértice **P682**, de coordenadas **N 8.185.249,63m** e **E 619.658,42m**; 230°06'41" e de 51,99m até o vértice **P683**, de coordenadas **N 8.185.216,29m** e **E 619.618,53m**; 226°51'51" e de 129,76m até o vértice **P684**, de coordenadas **N 8.185.127,56m** e **E 619.523,84m**; 226°41'56" e de 96,99m até o vértice **P685**, de coordenadas **N 8.185.061,04m** e **E 619.453,25m**; 229°32'28" e de 120,04m até o vértice **P686**, de coordenadas **N 8.184.983,15m** e **E 619.361,91m**; 236°01'13" e de 120,74m até o vértice **P687**, de coordenadas **N 8.184.915,67m** e **E 619.261,79m**; 242°39'08" e de 111,14m até o vértice **P688**, de coordenadas **N 8.184.864,61m** e **E 619.163,08m**; 245°38'35" e de 190,33m até o vértice **P689**, de coordenadas **N 8.184.786,12m** e **E 618.989,69m**; 242°04'05" e de 150,50m até o vértice **P690**, de coordenadas **N 8.184.715,62m** e **E 618.856,72m**; 234°33'13" e de 164,59m até o vértice **P691**, de coordenadas **N 8.184.620,17m** e **E 618.722,64m**; 230°21'09" e de 97,96m até o vértice **P692**, de coordenadas **N 8.184.557,66m** e **E 618.647,20m**; 228°56'34" e de 138,71m até o vértice **P693**, de coordenadas **N 8.184.466,55m** e **E 618.542,61m**; 229°39'26" e de 131,82m até o vértice **P694**, de coordenadas **N 8.184.381,22m** e **E 618.442,14m**; 231°57'05" e de 130,77m até o vértice **P695**, de coordenadas **N 8.184.300,63m** e **E 618.339,17m**; 235°19'31" e de 130,19m até o vértice **P696**, de coordenadas **N 8.184.226,56m** e **E 618.232,10m**; 239°53'57" e de 143,50m até o vértice **P697**, de coordenadas **N 8.184.154,59m** e **E 618.107,96m**; 244°12'46" e de 126,25m até o vértice **P698**, de coordenadas **N 8.184.099,67m** e **E 617.994,28m**; 247°13'56" e de 100,81m até o vértice **P699**, de coordenadas **N 8.184.060,66m** e **E 617.901,32m**; 249°54'45" e de 81,51m até o vértice **P700**, de coordenadas **N 8.184.032,66m** e **E 617.824,77m**; 253°12'55" e de 106,59m até o vértice **P701**, de coordenadas **N 8.184.001,88m** e **E 617.722,72m**; 256°35'53" e de 126,39m até o vértice **P702**, de coordenadas **N 8.183.972,59m** e **E 617.599,77m**; 258°29'39" e de 52,18m até o vértice **P703**, de coordenadas **N 8.183.962,18m** e **E 617.548,64m**; deste segue limitando com o DISTRITO DE MIRALTA com os seguintes azimutes e distâncias, 263°27'08" e de 98,70m até o vértice **P704**, de coordenadas **N 8.183.950,92m** e **E 617.450,57m**; 266°24'35" e de 81,75m até o vértice **P705**, de coordenadas **N 8.183.945,80m** e **E 617.368,99m**; 268°51'54" e de 118,75m até o vértice **P706**, de coordenadas **N 8.183.943,45m** e **E 617.250,26m**; 270°52'47" e de 216,31m até o vértice **P707**, de coordenadas **N 8.183.946,77m** e **E 617.033,98m**; 269°07'11" e de 198,58m até o vértice **P708**, de coordenadas **N 8.183.943,72m** e **E 616.835,42m**; 262°02'27" e de 251,38m até o vértice **P709**, de coordenadas **N 8.183.908,91m** e **E 616.586,46m**; 251°28'57" e de 234,08m até o vértice **P710**, de coordenadas **N 8.183.834,57m** e **E 616.364,50m**; 239°39'52" e de 218,17m até o vértice **P711**, de coordenadas **N 8.183.724,38m** e **E 616.176,20m**; 229°20'00" e de 152,57m até o vértice **P712**, de coordenadas **N 8.183.624,96m** e **E 616.060,47m**; 212°04'32" e de 393,19m até o vértice **P713**, de coordenadas **N 8.183.291,78m** e **E 615.851,67m**; 201°46'41" e de 427,69m até o vértice **P714**, de coordenadas **N 8.182.894,62m** e **E 615.692,99m**; 202°14'55" e de 137,45m até o vértice **P715**, de coordenadas **N 8.182.767,40m** e **E 615.640,95m**; 202°54'12" e de 271,30m até o vértice **P716**, de coordenadas **N 8.182.517,49m** e **E 615.535,37m**; 217°17'37" e de 196,35m até o vértice **P717**, de coordenadas **N 8.182.361,29m** e **E 615.416,40m**; 233°38'31" e de 219,65m até o vértice **P718**, de coordenadas **N 8.182.231,08m** e **E 615.239,51m**; 245°46'15" e de 357,87m até o vértice **P719**, de coordenadas **N 8.182.084,21m** e **E 614.913,17m**; 254°28'19" e de 415,24m até o vértice **P720**, de coordenadas **N 8.181.973,05m** e **E 614.513,08m**; 259°08'50" e de 398,41m até o vértice **P721**, de coordenadas **N 8.181.898,03m** e **E 614.121,79m**; 261°26'58" e de 411,17m até o vértice **P722**, de coordenadas **N 8.181.836,90m** e **E 613.715,19m**; 263°05'14" e de 418,77m até o vértice **P723**, de coordenadas **N 8.181.786,50m** e **E 613.299,47m**; 265°07'32" e de 454,91m até o vértice **P724**, de coordenadas **N 8.181.747,84m** e **E 612.846,21m**; 271°33'14" e de 310,35m até o vértice **P725**, de coordenadas **N**

8.181.756,26m e E 612.535,96m; 282°01'22" e de 208,29m até o vértice **P726**, de coordenadas **N**
 8.181.799,65m e E 612.332,25m; 294°00'02" e de 311,06m até o vértice **P727**, de coordenadas **N**
 8.181.926,17m e E 612.048,08m; 299°43'14" e de 376,06m até o vértice **P728**, de coordenadas **N**
 8.182.112,61m e E 611.721,48m; 300°35'49" e de 309,67m até o vértice **P729**, de coordenadas **N**
 8.182.270,23m e E 611.454,93m; 302°20'40" e de 335,96m até o vértice **P730**, de coordenadas **N**
 8.182.449,97m e E 611.171,09m; 308°12'02" e de 228,61m até o vértice **P731**, de coordenadas **N**
 8.182.591,35m e E 610.991,43m; 306°18'46" e de 159,13m até o vértice **P732**, de coordenadas **N**
 8.182.685,59m e E 610.863,20m; 296°56'53" e de 159,05m até o vértice **P733**, de coordenadas **N**
 8.182.757,67m e E 610.721,43m; 289°09'12" e de 159,22m até o vértice **P734**, de coordenadas **N**
 8.182.809,91m e E 610.571,02m; 288°46'56" e de 274,23m até o vértice **P735**, de coordenadas **N**
 8.182.898,20m e E 610.311,39m; 296°52'06" e de 312,94m até o vértice **P736**, de coordenadas **N**
 8.183.039,63m e E 610.032,23m; 292°49'09" e de 266,14m até o vértice **P737**, de coordenadas **N**
 8.183.142,84m e E 609.786,93m; 285°40'05" e de 298,89m até o vértice **P738**, de coordenadas **N**
 8.183.223,56m e E 609.499,14m; 282°49'20" e de 318,88m até o vértice **P739**, de coordenadas **N**
 8.183.294,33m e E 609.188,21m; 277°37'21" e de 426,06m até o vértice **P740**, de coordenadas **N**
 8.183.350,84m e E 608.765,92m; 273°34'20" e de 213,24m até o vértice **P741**, de coordenadas **N**
 8.183.364,13m e E 608.553,09m; 274°39'52" e de 256,16m até o vértice **P742**, de coordenadas **N**
 8.183.384,96m e E 608.297,78m; 290°16'52" e de 226,80m até o vértice **P743**, de coordenadas **N**
 8.183.463,58m e E 608.085,04m; 315°27'13" e de 200,96m até o vértice **P744**, de coordenadas **N**
 8.183.606,79m e E 607.944,07m; 331°17'25" e de 284,17m até o vértice **P745**, de coordenadas **N**
 8.183.856,03m e E 607.807,56m; 337°12'36" e de 246,59m até o vértice **P746**, de coordenadas **N**
 8.184.083,37m e E 607.712,05m; 333°44'51" e de 217,09m até o vértice **P747**, de coordenadas **N**
 8.184.278,06m e E 607.616,02m; 325°54'49" e de 111,33m até o vértice **P748**, de coordenadas **N**
 8.184.370,27m e E 607.553,63m; 318°20'29" e de 123,88m até o vértice **P749**, de coordenadas **N**
 8.184.462,82m e E 607.471,29m; 315°21'08" e de 175,04m até o vértice **P750**, de coordenadas **N**
 8.184.587,35m e E 607.348,28m; 322°37'07" e de 145,22m até o vértice **P751**, de coordenadas **N**
 8.184.702,74m e E 607.260,11m; 333°43'11" e de 110,07m até o vértice **P752**, de coordenadas **N**
 8.184.801,43m e E 607.211,38m; 339°13'43" e de 129,91m até o vértice **P753**, de coordenadas **N**
 8.184.922,90m e E 607.165,31m; 338°36'20" e de 148,18m até o vértice **P754**, de coordenadas **N**
 8.185.060,87m e E 607.111,25m; 331°57'40" e de 137,83m até o vértice **P755**, de coordenadas **N**
 8.185.182,52m e E 607.046,47m; 322°49'40" e de 124,14m até o vértice **P756**, de coordenadas **N**
 8.185.281,43m e E 606.971,46m; 309°59'21" e de 141,99m até o vértice **P757**, de coordenadas **N**
 8.185.372,68m e E 606.862,67m; 295°10'02" e de 129,29m até o vértice **P758**, de coordenadas **N**
 8.185.427,66m e E 606.745,66m; 284°19'49" e de 141,16m até o vértice **P759**, de coordenadas **N**
 8.185.462,60m e E 606.608,89m; 276°21'01" e de 149,55m até o vértice **P760**, de coordenadas **N**
 8.185.479,14m e E 606.460,25m; 268°51'05" e de 149,95m até o vértice **P761**, de coordenadas **N**
 8.185.476,13m e E 606.310,34m; 260°37'28" e de 179,27m até o vértice **P762**, de coordenadas **N**
 8.185.446,93m e E 606.133,46m; 251°58'27" e de 183,11m até o vértice **P763**, de coordenadas **N**
 8.185.390,27m e E 605.959,34m; 244°16'13" e de 155,17m até o vértice **P764**, de coordenadas **N**
 8.185.322,90m e E 605.819,55m; 237°15'26" e de 154,41m até o vértice **P765**, de coordenadas **N**
 8.185.239,39m e E 605.689,68m; 229°36'37" e de 182,69m até o vértice **P766**, de coordenadas **N**
 8.185.121,01m e E 605.550,53m; 222°29'08" e de 144,25m até o vértice **P767**, de coordenadas **N**
 8.185.014,64m e E 605.453,11m; 217°36'31" e de 158,60m até o vértice **P768**, de coordenadas **N**
 8.184.889,00m e E 605.356,33m; 220°31'14" e de 99,42m até o vértice **P769**, de coordenadas **N 8.184.813,42m**
 e E 605.291,73m; 229°35'10" e de 89,31m até o vértice **P770**, de coordenadas **N 8.184.755,52m** e E
 605.223,73m; 241°08'07" e de 68,79m até o vértice **P771**, de coordenadas **N 8.184.722,32m** e E 605.163,49m;
 251°19'19" e de 84,62m até o vértice **P772**, de coordenadas **N 8.184.695,22m** e E 605.083,33m; 260°08'41" e
 de 82,40m até o vértice **P773**, de coordenadas **N 8.184.681,11m** e E 605.002,14m; 267°02'11" e de 81,81m até
 o vértice **P774**, de coordenadas **N 8.184.676,88m** e E 604.920,44m; 274°23'11" e de 128,71m até o vértice
P775, de coordenadas **N 8.184.686,73m** e E 604.792,11m; 282°28'19" e de 90,16m até o vértice **P776**, de
 coordenadas **N 8.184.706,20m** e E 604.704,08m; 290°27'02" e de 89,55m até o vértice **P777**, de coordenadas **N**
 8.184.737,48m e E 604.620,18m; 301°57'27" e de 125,05m até o vértice **P778**, de coordenadas **N**
 8.184.803,67m e E 604.514,08m; 314°38'53" e de 115,68m até o vértice **P779**, de coordenadas **N**
 8.184.884,97m e E 604.431,78m; 322°23'35" e de 123,41m até o vértice **P780**, de coordenadas **N**
 8.184.982,73m e E 604.356,47m; 326°00'14" e de 148,87m até o vértice **P781**, de coordenadas **N**
 8.185.106,16m e E 604.273,23m; 328°01'27" e de 143,73m até o vértice **P782**, de coordenadas **N**
 8.185.228,08m e E 604.197,12m; 330°08'51" e de 164,35m até o vértice **P783**, de coordenadas **N**
 8.185.370,62m e E 604.115,31m; 331°28'26" e de 171,27m até o vértice **P784**, de coordenadas **N**
 8.185.521,10m e E 604.033,52m; 329°13'16" e de 146,36m até o vértice **P785**, de coordenadas **N**
 8.185.646,85m e E 603.958,62m; 323°22'43" e de 154,62m até o vértice **P786**, de coordenadas **N**
 8.185.770,94m e E 603.866,39m; 315°04'57" e de 131,58m até o vértice **P787**, de coordenadas **N**
 8.185.864,12m e E 603.773,48m; 305°44'46" e de 144,29m até o vértice **P788**, de coordenadas **N**
 8.185.948,41m e E 603.656,38m; deste segue limitando com o DISTRITO DE PANORÂMICA com os seguintes
 azimutes e distâncias, 38°41'46" e de 123,73m até o vértice **P789**, de coordenadas **N 8.186.044,98m** e E
 603.733,73m; 28°06'12" e de 582,41m até o vértice **P790**, de coordenadas **N 8.186.558,73m** e E 604.008,09m;
 40°38'17" e de 315,94m até o vértice **P791**, de coordenadas **N 8.186.798,48m** e E 604.213,85m; 30°59'48" e de



199,78m até o vértice P792, de coordenadas N 8.186.969,73m e E 604.316,73m; 29°46'37" e de 276,22m até o vértice P793, de coordenadas N 8.187.209,47m e E 604.453,91m; 30°59'48" e de 199,78m até o vértice P794, de coordenadas N 8.187.380,72m e E 604.556,79m; 41°13'22" e de 364,29m até o vértice P795, de coordenadas N 8.187.654,72m e E 604.796,85m; 63°27'53" e de 383,32m até o vértice P796, de coordenadas N 8.187.825,97m e E 605.139,80m; 57°17'55" e de 570,55m até o vértice P797, de coordenadas N 8.188.134,22m e E 605.619,92m; 59°46'33" e de 476,27m até o vértice P798, de coordenadas N 8.188.373,97m e E 606.031,45m; 74°04'27" e de 249,64m até o vértice P799, de coordenadas N 8.188.442,47m e E 606.271,51m; 98°07'11" e de 484,98m até o vértice P800, de coordenadas N 8.188.373,97m e E 606.751,63m; 85°14'33" e de 412,95m até o vértice P801, de coordenadas N 8.188.408,22m e E 607.163,16m; 32°02'20" e de 323,23m até o vértice P802, de coordenadas N 8.188.682,22m e E 607.334,63m; 22°38'47" e de 445,33m até o vértice P803, de coordenadas N 8.189.093,21m e E 607.506,10m; 20°00'25" e de 801,89m até o vértice P804, de coordenadas N 8.189.846,71m e E 607.780,45m; 12°06'36" e de 490,41m até o vértice P805, de coordenadas N 8.190.326,20m e E 607.883,34m; 18°27'26" e de 433,29m até o vértice P806, de coordenadas N 8.190.737,20m e E 608.020,51m; 29°05'10" e de 352,73m até o vértice P807, de coordenadas N 8.191.045,45m e E 608.191,99m; 6°20'54" e de 310,15m até o vértice P808, de coordenadas N 8.191.353,70m e E 608.226,28m; 14°03'13" e de 423,68m até o vértice P809, de coordenadas N 8.191.764,70m e E 608.329,16m; 11°19'28" e de 174,65m até o vértice P810, de coordenadas N 8.191.935,94m e E 608.363,46m; 9°28'27" e de 208,34m até o vértice P811, de coordenadas N 8.192.141,44m e E 608.397,75m; 348°40'33" e de 174,65m até o vértice P812, de coordenadas N 8.192.312,69m e E 608.363,46m; 7°08'03" e de 276,14m até o vértice P813, de coordenadas N 8.192.586,69m e E 608.397,75m; 63°27'52" e de 153,33m até o vértice P814, de coordenadas N 8.192.655,19m e E 608.534,93m; 18°27'25" e de 108,32m até o vértice P815, de coordenadas N 8.192.757,94m e E 608.569,22m; 7°08'04" e de 276,14m até o vértice P816, de coordenadas N 8.193.031,94m e E 608.603,52m; 0°00'00" e de 239,75m até o vértice P817, de coordenadas N 8.193.271,69m e E 608.603,52m; 338°10'22" e de 184,47m até o vértice P818, de coordenadas N 8.193.442,94m e E 608.534,93m; 326°16'32" e de 123,54m até o vértice P819, de coordenadas N 8.193.545,68m e E 608.466,34m; 326°16'32" e de 247,08m até o vértice P820, de coordenadas N 8.193.751,18m e E 608.329,16m; 323°05'40" e de 171,33m até o vértice P821, de coordenadas N 8.193.888,18m e E 608.226,28m; 341°32'34" e de 216,64m até o vértice P822, de coordenadas N 8.194.093,68m e E 608.157,69m; 352°51'57" e de 276,14m até o vértice P823, de coordenadas N 8.194.367,68m e E 608.123,40m; 0°00'00" e de 308,25m até o vértice P824, de coordenadas N 8.194.675,93m e E 608.123,40m; 336°46'28" e de 260,89m até o vértice P825, de coordenadas N 8.194.915,68m e E 608.020,51m; 339°59'35" e de 400,94m até o vértice P826, de coordenadas N 8.195.292,42m e E 607.883,34m; 343°16'49" e de 715,23m até o vértice P827, de coordenadas N 8.195.977,42m e E 607.677,57m; 341°32'34" e de 541,61m até o vértice P828, de coordenadas N 8.196.491,17m e E 607.506,10m; 306°50'04" e de 171,39m até o vértice P829, de coordenadas N 8.196.593,92m e E 607.368,92m; 277°06'57" e de 276,48m até o vértice P830, de coordenadas N 8.196.628,17m e E 607.094,57m; 274°45'27" e de 412,95m até o vértice P831, de coordenadas N 8.196.662,42m e E 606.683,04m; 265°14'33" e de 412,95m até o vértice P832, de coordenadas N 8.196.628,17m e E 606.271,51m; 255°58'52" e de 282,78m até o vértice P833, de coordenadas N 8.196.559,67m e E 605.997,15m; 246°03'55" e de 337,69m até o vértice P834, de coordenadas N 8.196.422,67m e E 605.688,50m; 225°02'14" e de 533,15m até o vértice P835, de coordenadas N 8.196.045,92m e E 605.311,27m; 255°58'53" e de 282,78m até o vértice P836, de coordenadas N 8.195.977,42m e E 605.036,91m; 279°27'01" e de 417,19m até o vértice P837, de coordenadas N 8.196.045,92m e E 604.625,38m; 307°50'21" e de 390,82m até o vértice P838, de coordenadas N 8.196.285,67m e E 604.316,73m; 275°11'16" e de 478,79m até o vértice P839, de coordenadas N 8.196.319,92m e E 603.939,50m; 250°02'26" e de 401,34m até o vértice P840, de coordenadas N 8.196.182,92m e E 603.562,26m; 241°25'15" e de 429,58m até o vértice P841, de coordenadas N 8.195.977,42m e E 603.185,02m; 216°54'20" e de 342,66m até o vértice P842, de coordenadas N 8.195.703,42m e E 602.979,26m; 248°59'14" e de 477,58m até o vértice P843, de coordenadas N 8.195.532,17m e E 602.533,43m; 265°36'25" e de 447,14m até o vértice P844, de coordenadas N 8.195.497,92m e E 602.087,61m; 277°35'06" e de 518,96m até o vértice P845, de coordenadas N 8.195.566,42m e E 601.573,19m; 292°37'08" e de 329,96m até o vértice P846, de coordenadas N 8.195.693,33m e E 601.268,61m; deste segue limitando com o MUNICÍPIO DE MIRABELA com os seguintes azimutes e distâncias, 18°43'20" e de 448,95m até o vértice P847, de coordenadas N 8.196.118,52m e E 601.412,71m; 7°11'39" e de 1.689,29m até o vértice P848, de coordenadas N 8.197.794,51m e E 601.624,27m; 46°05'25" e de 10.154,86m até o vértice P849, de coordenadas N 8.204.837,16m e E 608.940,15m; deste segue limitando com o DISTRITO DE SÃO PEDRO DA GARÇA com os seguintes azimutes e distâncias, 75°53'26" e de 110,90m até o vértice P850, de coordenadas N 8.204.864,20m e E 609.047,70m; 52°06'19" e de 64,68m até o vértice P851, de coordenadas N 8.204.903,92m e E 609.098,74m; 54°26'16" e de 76,52m até o vértice P852, de coordenadas N 8.204.948,42m e E 609.160,99m; 58°47'13" e de 93,17m até o vértice P853, de coordenadas N 8.204.996,71m e E 609.240,67m; 65°07'59" e de 68,11m até o vértice P854, de coordenadas N 8.205.025,35m e E 609.302,47m; 77°54'53" e de 121,34m até o vértice P855, de coordenadas N 8.205.050,75m e E 609.421,12m; 91°11'22" e de 87,83m até o vértice P856, de coordenadas N 8.205.048,93m e E 609.508,92m; 91°42'35" e de 86,55m até o vértice P857, de coordenadas N 8.205.046,35m e E 609.595,43m; 91°55'33" e de 49,55m até o vértice P858, de coordenadas N 8.205.044,68m e E 609.644,96m; 96°27'43" e de 51,53m até o vértice P859, de coordenadas N 8.205.038,88m e E 609.696,16m; 105°05'15" e de 49,59m até o vértice P860, de coordenadas N 8.205.025,97m e E 609.744,04m; 114°00'02" e de 44,48m até o vértice P861,

de coordenadas **N 8.205.007,88m** e **E 609.784,67m**; 117°17'28" e de 32,34m até o vértice **P862**, de coordenadas **N 8.204.993,06m** e **E 609.813,41m**; 114°41'59" e de 72,73m até o vértice **P863**, de coordenadas **N 8.204.962,67m** e **E 609.879,48m**; 103°46'55" e de 78,70m até o vértice **P864**, de coordenadas **N 8.204.943,92m** e **E 609.955,92m**; 97°15'47" e de 54,74m até o vértice **P865**, de coordenadas **N 8.204.937,00m** e **E 610.010,22m**; 95°36'30" e de 58,88m até o vértice **P866**, de coordenadas **N 8.204.931,24m** e **E 610.068,81m**; 96°48'54" e de 85,30m até o vértice **P867**, de coordenadas **N 8.204.921,12m** e **E 610.153,51m**; 96°00'00" e de 67,21m até o vértice **P868**, de coordenadas **N 8.204.914,10m** e **E 610.220,35m**; 90°46'09" e de 89,12m até o vértice **P869**, de coordenadas **N 8.204.912,90m** e **E 610.309,46m**; 82°47'42" e de 59,02m até o vértice **P870**, de coordenadas **N 8.204.920,30m** e **E 610.368,02m**; 76°21'42" e de 66,66m até o vértice **P871**, de coordenadas **N 8.204.936,02m** e **E 610.432,80m**; 69°47'50" e de 86,79m até o vértice **P872**, de coordenadas **N 8.204.965,99m** e **E 610.514,25m**; 64°50'10" e de 51,23m até o vértice **P873**, de coordenadas **N 8.204.987,77m** e **E 610.560,62m**; 61°12'43" e de 60,11m até o vértice **P874**, de coordenadas **N 8.205.016,72m** e **E 610.613,30m**; 56°25'17" e de 74,36m até o vértice **P875**, de coordenadas **N 8.205.057,85m** e **E 610.675,25m**; 50°55'51" e de 62,31m até o vértice **P876**, de coordenadas **N 8.205.097,12m** e **E 610.723,62m**; 45°49'56" e de 51,10m até o vértice **P877**, de coordenadas **N 8.205.132,72m** e **E 610.760,27m**; 40°53'21" e de 49,40m até o vértice **P878**, de coordenadas **N 8.205.170,06m** e **E 610.792,61m**; 35°49'44" e de 53,18m até o vértice **P879**, de coordenadas **N 8.205.213,18m** e **E 610.823,74m**; 31°23'34" e de 56,64m até o vértice **P880**, de coordenadas **N 8.205.261,52m** e **E 610.853,24m**; 27°15'01" e de 88,88m até o vértice **P881**, de coordenadas **N 8.205.340,54m** e **E 610.893,94m**; 25°41'31" e de 50,58m até o vértice **P882**, de coordenadas **N 8.205.386,12m** e **E 610.915,86m**; 28°04'37" e de 49,47m até o vértice **P883**, de coordenadas **N 8.205.429,77m** e **E 610.939,15m**; 33°57'22" e de 58,92m até o vértice **P884**, de coordenadas **N 8.205.478,64m** e **E 610.972,06m**; 41°10'30" e de 39,47m até o vértice **P885**, de coordenadas **N 8.205.508,36m** e **E 610.998,05m**; 51°16'59" e de 66,24m até o vértice **P886**, de coordenadas **N 8.205.549,79m** e **E 611.049,73m**; 68°25'55" e de 57,93m até o vértice **P887**, de coordenadas **N 8.205.571,08m** e **E 611.103,61m**; 85°21'58" e de 43,96m até o vértice **P888**, de coordenadas **N 8.205.574,64m** e **E 611.147,42m**; 95°40'56" e de 78,89m até o vértice **P889**, de coordenadas **N 8.205.566,82m** e **E 611.225,93m**; 100°44'21" e de 65,99m até o vértice **P890**, de coordenadas **N 8.205.554,53m** e **E 611.290,76m**; 110°47'02" e de 59,52m até o vértice **P891**, de coordenadas **N 8.205.533,41m** e **E 611.346,41m**; 130°24'15" e de 61,31m até o vértice **P892**, de coordenadas **N 8.205.493,67m** e **E 611.393,09m**; 147°39'45" e de 52,31m até o vértice **P893**, de coordenadas **N 8.205.449,48m** e **E 611.421,07m**; 152°34'05" e de 60,61m até o vértice **P894**, de coordenadas **N 8.205.395,68m** e **E 611.448,99m**; 148°58'08" e de 41,83m até o vértice **P895**, de coordenadas **N 8.205.359,84m** e **E 611.470,56m**; 140°59'29" e de 61,63m até o vértice **P896**, de coordenadas **N 8.205.311,95m** e **E 611.509,35m**; 134°48'13" e de 54,62m até o vértice **P897**, de coordenadas **N 8.205.273,46m** e **E 611.548,11m**; 132°36'08" e de 57,15m até o vértice **P898**, de coordenadas **N 8.205.234,77m** e **E 611.590,17m**; 134°23'02" e de 66,60m até o vértice **P899**, de coordenadas **N 8.205.188,18m** e **E 611.637,77m**; 139°55'09" e de 56,31m até o vértice **P900**, de coordenadas **N 8.205.145,10m** e **E 611.674,03m**; 146°36'44" e de 64,80m até o vértice **P901**, de coordenadas **N 8.205.090,99m** e **E 611.709,69m**; 156°04'19" e de 93,59m até o vértice **P902**, de coordenadas **N 8.205.005,44m** e **E 611.747,65m**; 166°47'42" e de 72,93m até o vértice **P903**, de coordenadas **N 8.204.934,44m** e **E 611.764,31m**; 172°12'47" e de 53,16m até o vértice **P904**, de coordenadas **N 8.204.881,77m** e **E 611.771,51m**; 173°21'06" e de 67,55m até o vértice **P905**, de coordenadas **N 8.204.814,67m** e **E 611.779,33m**; 172°29'15" e de 74,24m até o vértice **P906**, de coordenadas **N 8.204.741,07m** e **E 611.789,04m**; 175°57'17" e de 87,06m até o vértice **P907**, de coordenadas **N 8.204.654,23m** e **E 611.795,18m**; 186°04'23" e de 75,67m até o vértice **P908**, de coordenadas **N 8.204.578,99m** e **E 611.787,18m**; 199°05'04" e de 70,52m até o vértice **P909**, de coordenadas **N 8.204.512,34m** e **E 611.764,12m**; 205°01'46" e de 74,22m até o vértice **P910**, de coordenadas **N 8.204.445,09m** e **E 611.732,72m**; 203°18'50" e de 56,08m até o vértice **P911**, de coordenadas **N 8.204.393,60m** e **E 611.710,53m**; 195°44'09" e de 74,51m até o vértice **P912**, de coordenadas **N 8.204.321,88m** e **E 611.690,32m**; 188°50'32" e de 96,37m até o vértice **P913**, de coordenadas **N 8.204.226,65m** e **E 611.675,50m**; 188°50'31" e de 75,99m até o vértice **P914**, de coordenadas **N 8.204.151,57m** e **E 611.663,82m**; 193°02'00" e de 50,10m até o vértice **P915**, de coordenadas **N 8.204.102,76m** e **E 611.652,53m**; 196°24'59" e de 90,34m até o vértice **P916**, de coordenadas **N 8.204.016,11m** e **E 611.627,00m**; 195°21'34" e de 73,95m até o vértice **P917**, de coordenadas **N 8.203.944,80m** e **E 611.607,41m**; 189°36'38" e de 67,67m até o vértice **P918**, de coordenadas **N 8.203.878,08m** e **E 611.596,11m**; 182°38'26" e de 73,39m até o vértice **P919**, de coordenadas **N 8.203.804,77m** e **E 611.592,73m**; 180°14'07" e de 58,16m até o vértice **P920**, de coordenadas **N 8.203.746,61m** e **E 611.592,49m**; 183°03'05" e de 89,76m até o vértice **P921**, de coordenadas **N 8.203.656,97m** e **E 611.587,71m**; 188°33'23" e de 58,46m até o vértice **P922**, de coordenadas **N 8.203.599,17m** e **E 611.579,02m**; 189°37'25" e de 51,38m até o vértice **P923**, de coordenadas **N 8.203.548,51m** e **E 611.570,43m**; 187°05'24" e de 57,61m até o vértice **P924**, de coordenadas **N 8.203.491,34m** e **E 611.563,31m**; 180°50'21" e de 51,15m até o vértice **P925**, de coordenadas **N 8.203.440,19m** e **E 611.562,57m**; 172°09'37" e de 61,69m até o vértice **P926**, de coordenadas **N 8.203.379,07m** e **E 611.570,98m**; 166°46'17" e de 38,22m até o vértice **P927**, de coordenadas **N 8.203.341,87m** e **E 611.579,73m**; 164°24'36" e de 54,81m até o vértice **P928**, de coordenadas **N 8.203.289,07m** e **E 611.594,46m**; 163°33'33" e de 82,62m até o vértice **P929**, de coordenadas **N 8.203.209,82m** e **E 611.617,84m**; 160°09'33" e de 48,61m até o vértice **P930**, de coordenadas **N 8.203.164,10m** e **E 611.634,34m**; 151°36'22" e de 74,26m até o vértice **P931**, de coordenadas **N 8.203.098,77m** e **E 611.669,65m**; 136°04'04" e de 77,00m até o vértice **P932**, de coordenadas **N 8.203.043,32m** e **E 611.723,08m**; 128°13'30" e de 69,24m até o vértice **P933**, de coordenadas **N 8.203.000,48m** e **E 611.777,47m**; 129°38'07" e de 54,25m até o vértice **P934**, de coordenadas **N 8.202.965,87m** e **E 611.819,25m**; 138°14'56" e de 68,91m até o vértice **P935**, de coordenadas **N 8.202.914,47m** e **E 611.865,13m**;



151°43'55" e de 90,84m até o vértice P936, de coordenadas N 8.202.834,46m e E 611.908,16m; 160°15'41" e de 38,04m até o vértice P937, de coordenadas N 8.202.798,65m e E 611.921,00m; 166°35'45" e de 72,33m até o vértice P938, de coordenadas N 8.202.728,29m e E 611.937,77m; 176°03'58" e de 82,91m até o vértice P939, de coordenadas N 8.202.645,57m e E 611.943,46m; 186°06'19" e de 83,77m até o vértice P940, de coordenadas N 8.202.562,28m e E 611.934,55m; 193°30'57" e de 106,46m até o vértice P941, de coordenadas N 8.202.458,77m e E 611.909,67m; 196°43'14" e de 113,76m até o vértice P942, de coordenadas N 8.202.349,82m e E 611.876,94m; 197°43'30" e de 93,10m até o vértice P943, de coordenadas N 8.202.261,14m e E 611.848,60m; 198°50'35" e de 85,67m até o vértice P944, de coordenadas N 8.202.180,06m e E 611.820,93m; 200°30'34" e de 108,31m até o vértice P945, de coordenadas N 8.202.078,62m e E 611.782,98m; 203°36'24" e de 140,16m até o vértice P946, de coordenadas N 8.201.950,19m e E 611.726,85m; 206°35'31" e de 45,24m até o vértice P947, de coordenadas N 8.201.909,74m e E 611.706,60m; 208°40'19" e de 62,29m até o vértice P948, de coordenadas N 8.201.855,08m e E 611.676,72m; 211°24'31" e de 63,98m até o vértice P949, de coordenadas N 8.201.800,48m e E 611.643,37m; 214°58'14" e de 97,95m até o vértice P950, de coordenadas N 8.201.720,21m e E 611.587,23m; 218°04'29" e de 87,46m até o vértice P951, de coordenadas N 8.201.651,36m e E 611.533,30m; 219°48'48" e de 77,90m até o vértice P952, de coordenadas N 8.201.591,52m e E 611.483,42m; 220°32'40" e de 61,73m até o vértice P953, de coordenadas N 8.201.544,62m e E 611.443,29m; 220°33'32" e de 84,74m até o vértice P954, de coordenadas N 8.201.480,23m e E 611.388,19m; 219°46'30" e de 73,93m até o vértice P955, de coordenadas N 8.201.423,41m e E 611.340,89m; 218°01'06" e de 90,37m até o vértice P956, de coordenadas N 8.201.352,22m e E 611.285,23m; 215°28'28" e de 85,28m até o vértice P957, de coordenadas N 8.201.282,77m e E 611.235,74m; 213°46'32" e de 68,95m até o vértice P958, de coordenadas N 8.201.225,46m e E 611.197,41m; 212°58'32" e de 58,37m até o vértice P959, de coordenadas N 8.201.176,49m e E 611.165,64m; 212°43'34" e de 62,70m até o vértice P960, de coordenadas N 8.201.123,75m e E 611.131,74m; 213°10'00" e de 96,69m até o vértice P961, de coordenadas N 8.201.042,80m e E 611.078,84m; 214°42'48" e de 90,08m até o vértice P962, de coordenadas N 8.200.968,76m e E 611.027,55m; 216°48'30" e de 62,20m até o vértice P963, de coordenadas N 8.200.918,96m e E 610.990,28m; 219°34'51" e de 86,36m até o vértice P964, de coordenadas N 8.200.852,40m e E 610.935,25m; 221°44'36" e de 68,97m até o vértice P965, de coordenadas N 8.200.800,94m e E 610.889,34m; 220°45'56" e de 80,58m até o vértice P966, de coordenadas N 8.200.739,91m e E 610.836,72m; 215°47'52" e de 87,06m até o vértice P967, de coordenadas N 8.200.669,30m e E 610.785,80m; 207°43'16" e de 72,15m até o vértice P968, de coordenadas N 8.200.605,43m e E 610.752,23m; 201°25'34" e de 110,89m até o vértice P969, de coordenadas N 8.200.502,19m e E 610.711,72m; 200°27'38" e de 83,05m até o vértice P970, de coordenadas N 8.200.424,38m e E 610.682,69m; 199°46'48" e de 84,73m até o vértice P971, de coordenadas N 8.200.344,65m e E 610.654,02m; 196°06'09" e de 81,50m até o vértice P972, de coordenadas N 8.200.266,35m e E 610.631,41m; 190°03'21" e de 80,25m até o vértice P973, de coordenadas N 8.200.187,34m e E 610.617,40m; 184°32'24" e de 79,77m até o vértice P974, de coordenadas N 8.200.107,82m e E 610.611,09m; 179°57'49" e de 102,71m até o vértice P975, de coordenadas N 8.200.005,11m e E 610.611,15m; 176°33'50" e de 80,02m até o vértice P976, de coordenadas N 8.199.925,23m e E 610.615,95m; 173°15'33" e de 73,96m até o vértice P977, de coordenadas N 8.199.851,79m e E 610.624,63m; 169°27'54" e de 69,04m até o vértice P978, de coordenadas N 8.199.783,91m e E 610.637,25m; 165°08'21" e de 69,09m até o vértice P979, de coordenadas N 8.199.717,13m e E 610.654,97m; 160°37'06" e de 63,60m até o vértice P980, de coordenadas N 8.199.657,14m e E 610.676,08m; 156°15'56" e de 62,84m até o vértice P981, de coordenadas N 8.199.599,62m e E 610.701,37m; 151°17'04" e de 79,94m até o vértice P982, de coordenadas N 8.199.529,51m e E 610.739,78m; 145°55'40" e de 71,56m até o vértice P983, de coordenadas N 8.199.470,24m e E 610.779,87m; 140°31'08" e de 83,81m até o vértice P984, de coordenadas N 8.199.405,55m e E 610.833,15m; 134°54'29" e de 79,27m até o vértice P985, de coordenadas N 8.199.349,59m e E 610.889,29m; 129°57'12" e de 64,11m até o vértice P986, de coordenadas N 8.199.308,42m e E 610.938,44m; 125°17'41" e de 74,38m até o vértice P987, de coordenadas N 8.199.265,45m e E 610.999,14m; 121°26'36" e de 69,82m até o vértice P988, de coordenadas N 8.199.229,03m e E 611.058,71m; 118°47'41" e de 82,43m até o vértice P989, de coordenadas N 8.199.189,32m e E 611.130,95m; 115°18'10" e de 103,49m até o vértice P990, de coordenadas N 8.199.145,09m e E 611.224,51m; 132°49'10" e de 30,45m até o vértice P991, de coordenadas N 8.199.124,40m e E 611.246,84m; 138°29'39" e de 20,25m até o vértice P992, de coordenadas N 8.199.109,23m e E 611.260,26m; 102°29'11" e de 22,50m até o vértice P993, de coordenadas N 8.199.104,37m e E 611.282,22m; 115°24'55" e de 16,82m até o vértice P994, de coordenadas N 8.199.097,15m e E 611.297,41m; 121°59'14" e de 14,52m até o vértice P995, de coordenadas N 8.199.089,46m e E 611.309,73m; 119°09'57" e de 15,80m até o vértice P996, de coordenadas N 8.199.081,76m e E 611.323,53m; 138°46'57" e de 27,38m até o vértice P997, de coordenadas N 8.199.061,16m e E 611.341,57m; 207°43'39" e de 22,13m até o vértice P998, de coordenadas N 8.199.041,57m e E 611.331,27m; 120°24'53" e de 19,97m até o vértice P999, de coordenadas N 8.199.031,46m e E 611.348,50m; 68°43'25" e de 19,67m até o vértice P1000, de coordenadas N 8.199.038,60m e E 611.366,82m; 66°36'10" e de 26,21m até o vértice P1001, de coordenadas N 8.199.049,00m e E 611.390,87m; 88°42'15" e de 34,52m até o vértice P1002, de coordenadas N 8.199.049,78m e E 611.425,39m; 77°16'19" e de 39,89m até o vértice P1003, de coordenadas N 8.199.058,57m e E 611.464,30m; 85°14'02" e de 26,11m até o vértice P1004, de coordenadas N 8.199.060,74m e E 611.490,32m; 130°03'04" e de 27,01m até o vértice P1005, de coordenadas N 8.199.043,36m e E 611.510,99m; 123°51'04" e de 33,13m até o vértice P1006, de coordenadas N 8.199.024,91m e E 611.538,51m; 27°13'17" e de 13,93m até o vértice P1007, de coordenadas N 8.199.037,29m e E 611.544,88m; 19°28'12" e de 27,89m até o vértice P1008, de coordenadas N 8.199.063,59m e E 611.554,17m; 44°04'56" e de 25,19m até o vértice P1009, de coordenadas N 8.199.081,68m e E

611.571,70m; 83°22'38" e de 19,61m até o vértice **P1010**, de coordenadas **N 8.199.083,95m** e **E 611.591,18m**; 138°13'47" e de 21,70m até o vértice **P1011**, de coordenadas **N 8.199.067,76m** e **E 611.605,63m**; 73°27'51" e de 26,15m até o vértice **P1012**, de coordenadas **N 8.199.075,21m** e **E 611.630,71m**; 65°10'02" e de 33,02m até o vértice **P1013**, de coordenadas **N 8.199.089,08m** e **E 611.660,68m**; 52°48'24" e de 50,49m até o vértice **P1014**, de coordenadas **N 8.199.119,60m** e **E 611.700,90m**; 55°39'42" e de 34,37m até o vértice **P1015**, de coordenadas **N 8.199.138,99m** e **E 611.729,28m**; 73°29'26" e de 29,48m até o vértice **P1016**, de coordenadas **N 8.199.147,36m** e **E 611.757,54m**; 162°25'49" e de 18,28m até o vértice **P1017**, de coordenadas **N 8.199.129,93m** e **E 611.763,06m**; 165°13'44" e de 28,26m até o vértice **P1018**, de coordenadas **N 8.199.102,60m** e **E 611.770,27m**; 134°28'18" e de 27,59m até o vértice **P1019**, de coordenadas **N 8.199.083,27m** e **E 611.789,96m**; 108°11'53" e de 69,84m até o vértice **P1020**, de coordenadas **N 8.199.061,46m** e **E 611.856,31m**; 115°41'44" e de 53,89m até o vértice **P1021**, de coordenadas **N 8.199.038,10m** e **E 611.904,86m**; 107°08'33" e de 47,27m até o vértice **P1022**, de coordenadas **N 8.199.024,17m** e **E 611.950,03m**; 108°13'50" e de 34,85m até o vértice **P1023**, de coordenadas **N 8.199.013,26m** e **E 611.983,14m**; 70°37'02" e de 39,17m até o vértice **P1024**, de coordenadas **N 8.199.026,26m** e **E 612.020,09m**; 72°56'20" e de 41,17m até o vértice **P1025**, de coordenadas **N 8.199.038,34m** e **E 612.059,44m**; 143°53'38" e de 31,18m até o vértice **P1026**, de coordenadas **N 8.199.013,15m** e **E 612.077,82m**; 139°51'29" e de 42,49m até o vértice **P1027**, de coordenadas **N 8.198.980,67m** e **E 612.105,21m**; 170°20'32" e de 46,63m até o vértice **P1028**, de coordenadas **N 8.198.934,70m** e **E 612.113,03m**; 155°32'35" e de 46,02m até o vértice **P1029**, de coordenadas **N 8.198.892,81m** e **E 612.132,08m**; 118°25'35" e de 44,40m até o vértice **P1030**, de coordenadas **N 8.198.871,67m** e **E 612.171,13m**; 107°27'00" e de 52,25m até o vértice **P1031**, de coordenadas **N 8.198.856,01m** e **E 612.220,97m**; 90°15'33" e de 21,84m até o vértice **P1032**, de coordenadas **N 8.198.855,91m** e **E 612.242,82m**; 56°31'05" e de 16,90m até o vértice **P1033**, de coordenadas **N 8.198.865,23m** e **E 612.256,91m**; 88°19'23" e de 18,65m até o vértice **P1034**, de coordenadas **N 8.198.865,77m** e **E 612.275,55m**; 113°15'42" e de 35,19m até o vértice **P1035**, de coordenadas **N 8.198.851,88m** e **E 612.307,88m**; 119°02'25" e de 21,16m até o vértice **P1036**, de coordenadas **N 8.198.841,61m** e **E 612.326,38m**; 112°02'35" e de 30,43m até o vértice **P1037**, de coordenadas **N 8.198.830,19m** e **E 612.354,59m**; 98°00'23" e de 21,85m até o vértice **P1038**, de coordenadas **N 8.198.827,14m** e **E 612.376,22m**; 137°35'33" e de 22,29m até o vértice **P1039**, de coordenadas **N 8.198.810,69m** e **E 612.391,25m**; 157°04'30" e de 16,94m até o vértice **P1040**, de coordenadas **N 8.198.795,09m** e **E 612.397,85m**; 143°30'06" e de 81,50m até o vértice **P1041**, de coordenadas **N 8.198.729,57m** e **E 612.446,32m**; 146°19'48" e de 79,42m até o vértice **P1042**, de coordenadas **N 8.198.663,48m** e **E 612.490,36m**; 180°30'43" e de 118,98m até o vértice **P1043**, de coordenadas **N 8.198.544,50m** e **E 612.489,29m**; 199°54'44" e de 71,28m até o vértice **P1044**, de coordenadas **N 8.198.477,48m** e **E 612.465,02m**; 169°16'38" e de 37,52m até o vértice **P1045**, de coordenadas **N 8.198.440,61m** e **E 612.472,00m**; 180°18'27" e de 1,19m até o vértice **P1046**, de coordenadas **N 8.198.439,42m** e **E 612.471,99m**; 178°14'50" e de 33,40m até o vértice **P1047**, de coordenadas **N 8.198.406,04m** e **E 612.473,02m**; 115°53'29" e de 23,99m até o vértice **P1048**, de coordenadas **N 8.198.395,56m** e **E 612.494,59m**; 80°19'42" e de 25,26m até o vértice **P1049**, de coordenadas **N 8.198.399,80m** e **E 612.519,49m**; 122°02'38" e de 32,64m até o vértice **P1050**, de coordenadas **N 8.198.382,49m** e **E 612.547,16m**; 145°39'50" e de 32,90m até o vértice **P1051**, de coordenadas **N 8.198.355,32m** e **E 612.565,71m**; 170°52'58" e de 29,61m até o vértice **P1052**, de coordenadas **N 8.198.326,09m** e **E 612.570,41m**; 180°14'44" e de 1,60m até o vértice **P1053**, de coordenadas **N 8.198.324,49m** e **E 612.570,40m**; 179°10'53" e de 43,13m até o vértice **P1054**, de coordenadas **N 8.198.281,36m** e **E 612.571,01m**; 149°17'04" e de 28,82m até o vértice **P1055**, de coordenadas **N 8.198.256,58m** e **E 612.585,73m**; 128°45'52" e de 10,22m até o vértice **P1056**, de coordenadas **N 8.198.250,19m** e **E 612.593,70m**; 120°42'02" e de 10,19m até o vértice **P1057**, de coordenadas **N 8.198.244,99m** e **E 612.602,46m**; 160°37'16" e de 23,19m até o vértice **P1058**, de coordenadas **N 8.198.223,11m** e **E 612.610,15m**; 167°37'53" e de 26,79m até o vértice **P1059**, de coordenadas **N 8.198.196,94m** e **E 612.615,89m**; 146°33'36" e de 1,43m até o vértice **P1060**, de coordenadas **N 8.198.195,75m** e **E 612.616,68m**; 65°30'13" e de 13,24m até o vértice **P1061**, de coordenadas **N 8.198.201,24m** e **E 612.628,72m**; 23°35'54" e de 33,63m até o vértice **P1062**, de coordenadas **N 8.198.232,05m** e **E 612.642,19m**; 54°05'55" e de 20,80m até o vértice **P1063**, de coordenadas **N 8.198.244,25m** e **E 612.659,03m**; 144°55'07" e de 49,50m até o vértice **P1064**, de coordenadas **N 8.198.203,74m** e **E 612.687,48m**; 149°28'47" e de 54,57m até o vértice **P1065**, de coordenadas **N 8.198.156,74m** e **E 612.715,19m**; 148°52'06" e de 45,30m até o vértice **P1066**, de coordenadas **N 8.198.117,96m** e **E 612.738,61m**; 121°43'51" e de 26,86m até o vértice **P1067**, de coordenadas **N 8.198.103,84m** e **E 612.761,46m**; 88°31'43" e de 25,76m até o vértice **P1068**, de coordenadas **N 8.198.104,50m** e **E 612.787,21m**; 111°19'37" e de 21,71m até o vértice **P1069**, de coordenadas **N 8.198.096,60m** e **E 612.807,43m**; 166°50'06" e de 17,24m até o vértice **P1070**, de coordenadas **N 8.198.079,81m** e **E 612.811,36m**; 167°59'26" e de 28,19m até o vértice **P1071**, de coordenadas **N 8.198.052,24m** e **E 612.817,22m**; 146°25'11" e de 1,44m até o vértice **P1072**, de coordenadas **N 8.198.051,04m** e **E 612.818,02m**; 97°30'10" e de 27,60m até o vértice **P1073**, de coordenadas **N 8.198.047,44m** e **E 612.845,38m**; 116°23'54" e de 0,90m até o vértice **P1074**, de coordenadas **N 8.198.047,04m** e **E 612.846,19m**; 136°56'47" e de 24,74m até o vértice **P1075**, de coordenadas **N 8.198.028,96m** e **E 612.863,08m**; 205°02'26" e de 21,27m até o vértice **P1076**, de coordenadas **N 8.198.009,69m** e **E 612.854,08m**; 168°55'20" e de 24,59m até o vértice **P1077**, de coordenadas **N 8.197.985,56m** e **E 612.858,80m**; 112°58'19" e de 38,58m até o vértice **P1078**, de coordenadas **N 8.197.970,51m** e **E 612.894,32m**; 114°14'08" e de 20,77m até o vértice **P1079**, de coordenadas **N 8.197.961,98m** e **E 612.913,26m**; 148°05'52" e de 31,76m até o vértice **P1080**, de coordenadas **N 8.197.935,02m** e **E 612.930,04m**; 98°48'58" e de 19,25m até o vértice **P1081**, de coordenadas **N**



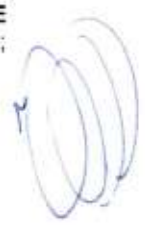
8.197.932,07m e E 612.949,06m; 108°48'47" e de 26,42m até o vértice P1082, de coordenadas N 8.197.923,54m e E 612.974,07m; 80°37'09" e de 27,51m até o vértice P1083, de coordenadas N 8.197.928,03m e E 613.001,21m; 109°22'01" e de 27,93m até o vértice P1084, de coordenadas N 8.197.918,76m e E 613.027,56m; 269°56'18" e de 2,03m até o vértice P1085, de coordenadas N 8.197.918,76m e E 613.025,53m; 174°41'14" e de 24,41m até o vértice P1086, de coordenadas N 8.197.894,46m e E 613.027,79m; 164°25'13" e de 20,57m até o vértice P1087, de coordenadas N 8.197.874,65m e E 613.033,31m; 161°31'41" e de 48,42m até o vértice P1088, de coordenadas N 8.197.828,72m e E 613.048,65m; 149°27'59" e de 33,51m até o vértice P1089, de coordenadas N 8.197.799,86m e E 613.065,68m; 130°02'05" e de 44,36m até o vértice P1090, de coordenadas N 8.197.771,32m e E 613.099,64m; 133°41'29" e de 15,87m até o vértice P1091, de coordenadas N 8.197.760,36m e E 613.111,12m; 109°45'24" e de 25,51m até o vértice P1092, de coordenadas N 8.197.751,74m e E 613.135,13m; 55°44'46" e de 25,24m até o vértice P1093, de coordenadas N 8.197.765,95m e E 613.155,99m; 76°16'12" e de 1,26m até o vértice P1094, de coordenadas N 8.197.766,25m e E 613.157,22m; 51°45'02" e de 19,62m até o vértice P1095, de coordenadas N 8.197.778,39m e E 613.172,62m; 133°47'53" e de 10,18m até o vértice P1096, de coordenadas N 8.197.771,35m e E 613.179,97m; 133°52'50" e de 21,70m até o vértice P1097, de coordenadas N 8.197.756,31m e E 613.195,61m; 96°21'16" e de 17,37m até o vértice P1098, de coordenadas N 8.197.754,39m e E 613.212,87m; 46°50'03" e de 16,66m até o vértice P1099, de coordenadas N 8.197.765,78m e E 613.225,02m; 65°11'04" e de 12,18m até o vértice P1100, de coordenadas N 8.197.770,90m e E 613.236,08m; 90°28'54" e de 10,43m até o vértice P1101, de coordenadas N 8.197.770,81m e E 613.246,51m; 114°52'05" e de 18,58m até o vértice P1102, de coordenadas N 8.197.763,00m e E 613.263,36m; 114°46'58" e de 13,26m até o vértice P1103, de coordenadas N 8.197.757,44m e E 613.275,40m; 83°00'49" e de 14,98m até o vértice P1104, de coordenadas N 8.197.759,26m e E 613.290,27m; 65°24'16" e de 19,08m até o vértice P1105, de coordenadas N 8.197.767,20m e E 613.307,61m; 36°34'07" e de 14,08m até o vértice P1106, de coordenadas N 8.197.778,51m e E 613.316,00m; 34°07'41" e de 12,22m até o vértice P1107, de coordenadas N 8.197.788,62m e E 613.322,86m; 83°19'55" e de 7,76m até o vértice P1108, de coordenadas N 8.197.789,53m e E 613.330,56m; 115°40'34" e de 17,71m até o vértice P1109, de coordenadas N 8.197.781,85m e E 613.346,52m; 102°31'50" e de 11,00m até o vértice P1110, de coordenadas N 8.197.779,47m e E 613.357,26m; 81°18'31" e de 20,43m até o vértice P1111, de coordenadas N 8.197.782,55m e E 613.377,45m; 91°14'54" e de 20,86m até o vértice P1112, de coordenadas N 8.197.782,10m e E 613.398,31m; 37°02'41" e de 20,59m até o vértice P1113, de coordenadas N 8.197.798,53m e E 613.410,71m; 43°58'43" e de 16,79m até o vértice P1114, de coordenadas N 8.197.810,61m e E 613.422,37m; 58°39'39" e de 20,78m até o vértice P1115, de coordenadas N 8.197.821,42m e E 613.440,12m; 95°33'40" e de 25,90m até o vértice P1116, de coordenadas N 8.197.818,91m e E 613.465,90m; 78°35'36" e de 33,17m até o vértice P1117, de coordenadas N 8.197.825,47m e E 613.498,42m; 73°47'17" e de 44,71m até o vértice P1118, de coordenadas N 8.197.837,95m e E 613.541,35m; 60°24'49" e de 38,96m até o vértice P1119, de coordenadas N 8.197.857,19m e E 613.575,23m; 73°12'58" e de 27,00m até o vértice P1120, de coordenadas N 8.197.864,98m e E 613.601,08m; 26°44'33" e de 45,69m até o vértice P1121, de coordenadas N 8.197.905,78m e E 613.621,63m; 36°46'11" e de 42,61m até o vértice P1122, de coordenadas N 8.197.939,91m e E 613.647,14m; 41°26'38" e de 72,60m até o vértice P1123, de coordenadas N 8.197.994,33m e E 613.695,19m; 11°18'44" e de 30,72m até o vértice P1124, de coordenadas N 8.198.024,46m e E 613.701,22m; 18°09'09" e de 69,51m até o vértice P1125, de coordenadas N 8.198.090,50m e E 613.722,87m; 44°33'44" e de 33,54m até o vértice P1126, de coordenadas N 8.198.114,40m e E 613.746,40m; 42°24'35" e de 30,89m até o vértice P1127, de coordenadas N 8.198.137,21m e E 613.767,24m; 38°37'06" e de 23,71m até o vértice P1128, de coordenadas N 8.198.155,73m e E 613.782,03m; 57°09'30" e de 18,34m até o vértice P1129, de coordenadas N 8.198.165,68m e E 613.797,44m; 71°44'11" e de 27,58m até o vértice P1130, de coordenadas N 8.198.174,32m e E 613.823,63m; 83°30'56" e de 20,67m até o vértice P1131, de coordenadas N 8.198.176,65m e E 613.844,17m; 88°56'51" e de 31,27m até o vértice P1132, de coordenadas N 8.198.177,23m e E 613.875,44m; 104°39'01" e de 9,32m até o vértice P1133, de coordenadas N 8.198.174,87m e E 613.884,46m; 116°52'49" e de 47,62m até o vértice P1134, de coordenadas N 8.198.153,34m e E 613.926,93m; 125°20'00" e de 35,06m até o vértice P1135, de coordenadas N 8.198.133,06m e E 613.955,54m; 131°30'56" e de 34,05m até o vértice P1136, de coordenadas N 8.198.110,49m e E 613.981,03m; 159°41'33" e de 38,34m até o vértice P1137, de coordenadas N 8.198.074,54m e E 613.994,34m; 90°55'29" e de 30,37m até o vértice P1138, de coordenadas N 8.198.074,05m e E 614.024,70m; 72°42'27" e de 58,15m até o vértice P1139, de coordenadas N 8.198.091,33m e E 614.080,22m; 65°51'44" e de 39,23m até o vértice P1140, de coordenadas N 8.198.107,38m e E 614.116,02m; 40°45'09" e de 47,47m até o vértice P1141, de coordenadas N 8.198.143,34m e E 614.147,01m; 55°20'37" e de 25,73m até o vértice P1142, de coordenadas N 8.198.157,97m e E 614.168,17m; 35°31'06" e de 19,12m até o vértice P1143, de coordenadas N 8.198.173,52m e E 614.179,28m; 32°08'38" e de 31,34m até o vértice P1144, de coordenadas N 8.198.200,06m e E 614.195,95m; 108°17'37" e de 16,80m até o vértice P1145, de coordenadas N 8.198.194,79m e E 614.211,90m; 80°00'25" e de 38,37m até o vértice P1146, de coordenadas N 8.198.201,45m e E 614.249,69m; 63°10'30" e de 46,65m até o vértice P1147, de coordenadas N 8.198.222,50m e E 614.291,31m; 65°10'39" e de 40,72m até o vértice P1148, de coordenadas N 8.198.239,60m e E 614.328,28m; 42°50'50" e de 34,87m até o vértice P1149, de coordenadas N 8.198.265,17m e E 614.351,99m; 1°26'56" e de 24,16m até o vértice P1150, de coordenadas N 8.198.289,32m e E 614.352,60m; 316°23'36" e de 23,33m até o vértice P1151, de coordenadas N 8.198.306,21m e E 614.336,51m; 26°32'53" e de 14,64m até o vértice P1152, de coordenadas N 8.198.319,31m e E 614.343,06m; 80°41'57" e de 20,90m até o vértice P1153, de coordenadas N 8.198.322,69m e E 614.363,68m; 89°47'46" e de 24,53m até o vértice P1154, de coordenadas N 8.198.322,78m e E 614.388,22m; 37°44'46" e de 18,19m até o vértice P1155,

de coordenadas N 8.198.337,16m e E 614.399,36m; 18°57'44" e de 33,89m até o vértice P1156, de coordenadas N 8.198.369,21m e E 614.410,37m; 35°08'16" e de 21,64m até o vértice P1157, de coordenadas N 8.198.386,91m e E 614.422,83m; 66°35'49" e de 16,54m até o vértice P1158, de coordenadas N 8.198.393,48m e E 614.438,01m; 107°18'28" e de 15,32m até o vértice P1159, de coordenadas N 8.198.388,93m e E 614.452,63m; 26°59'53" e de 34,60m até o vértice P1160, de coordenadas N 8.198.419,76m e E 614.468,34m; 11°43'24" e de 44,36m até o vértice P1161, de coordenadas N 8.198.463,19m e E 614.477,35m; 24°42'22" e de 45,75m até o vértice P1162, de coordenadas N 8.198.504,76m e E 614.496,47m; 19°08'09" e de 46,34m até o vértice P1163, de coordenadas N 8.198.548,54m e E 614.511,66m; 22°07'27" e de 29,99m até o vértice P1164, de coordenadas N 8.198.576,33m e E 614.522,96m; 30°20'16" e de 36,80m até o vértice P1165, de coordenadas N 8.198.608,09m e E 614.541,55m; 8°46'29" e de 34,67m até o vértice P1166, de coordenadas N 8.198.642,35m e E 614.546,84m; 49°27'48" e de 36,57m até o vértice P1167, de coordenadas N 8.198.666,12m e E 614.574,63m; 10°02'19" e de 34,03m até o vértice P1168, de coordenadas N 8.198.699,62m e E 614.580,56m; 359°04'47" e de 40,86m até o vértice P1169, de coordenadas N 8.198.740,48m e E 614.579,91m; 350°44'39" e de 45,48m até o vértice P1170, de coordenadas N 8.198.785,36m e E 614.572,59m; 350°26'57" e de 44,66m até o vértice P1171, de coordenadas N 8.198.829,40m e E 614.565,18m; 0°40'25" e de 31,54m até o vértice P1172, de coordenadas N 8.198.860,94m e E 614.565,55m; 7°19'31" e de 29,23m até o vértice P1173, de coordenadas N 8.198.889,93m e E 614.569,28m; 62°44'42" e de 21,64m até o vértice P1174, de coordenadas N 8.198.899,84m e E 614.588,51m; 99°32'18" e de 20,18m até o vértice P1175, de coordenadas N 8.198.896,49m e E 614.608,41m; 123°09'39" e de 23,05m até o vértice P1176, de coordenadas N 8.198.883,88m e E 614.627,71m; 212°02'05" e de 27,16m até o vértice P1177, de coordenadas N 8.198.860,86m e E 614.613,31m; 101°57'02" e de 16,26m até o vértice P1178, de coordenadas N 8.198.857,49m e E 614.629,21m; 46°04'10" e de 27,46m até o vértice P1179, de coordenadas N 8.198.876,54m e E 614.648,98m; 45°59'14" e de 30,40m até o vértice P1180, de coordenadas N 8.198.897,66m e E 614.670,84m; 24°36'12" e de 60,62m até o vértice P1181, de coordenadas N 8.198.952,77m e E 614.696,08m; 38°54'15" e de 39,36m até o vértice P1182, de coordenadas N 8.198.983,40m e E 614.720,80m; 41°52'23" e de 41,15m até o vértice P1183, de coordenadas N 8.199.014,04m e E 614.748,26m; 359°58'00" e de 29,96m até o vértice P1184, de coordenadas N 8.199.044,00m e E 614.748,25m; 346°45'26" e de 40,98m até o vértice P1185, de coordenadas N 8.199.083,89m e E 614.738,86m; 321°22'08" e de 36,48m até o vértice P1186, de coordenadas N 8.199.112,39m e E 614.716,09m; 330°31'45" e de 33,86m até o vértice P1187, de coordenadas N 8.199.141,86m e E 614.699,43m; 3°06'13" e de 35,86m até o vértice P1188, de coordenadas N 8.199.177,67m e E 614.701,37m; 35°12'42" e de 38,24m até o vértice P1189, de coordenadas N 8.199.208,92m e E 614.723,42m; 70°42'34" e de 54,57m até o vértice P1190, de coordenadas N 8.199.226,94m e E 614.774,93m; 35°02'57" e de 34,91m até o vértice P1191, de coordenadas N 8.199.255,52m e E 614.794,97m; 59°49'45" e de 37,08m até o vértice P1192, de coordenadas N 8.199.274,15m e E 614.827,03m; 51°16'31" e de 36,00m até o vértice P1193, de coordenadas N 8.199.296,67m e E 614.855,11m; 72°33'27" e de 47,05m até o vértice P1194, de coordenadas N 8.199.310,78m e E 614.900,00m; 55°41'04" e de 41,15m até o vértice P1195, de coordenadas N 8.199.333,97m e E 614.933,99m; 21°59'01" e de 37,11m até o vértice P1196, de coordenadas N 8.199.368,38m e E 614.947,88m; 76°18'17" e de 30,95m até o vértice P1197, de coordenadas N 8.199.375,71m e E 614.977,94m; 63°33'50" e de 34,30m até o vértice P1198, de coordenadas N 8.199.390,98m e E 615.008,65m; 92°58'52" e de 38,14m até o vértice P1199, de coordenadas N 8.199.389,00m e E 615.046,74m; 38°17'58" e de 31,30m até o vértice P1200, de coordenadas N 8.199.413,56m e E 615.066,14m; 23°13'22" e de 44,16m até o vértice P1201, de coordenadas N 8.199.454,14m e E 615.083,55m; 18°43'15" e de 49,85m até o vértice P1202, de coordenadas N 8.199.501,35m e E 615.099,55m; 5°50'04" e de 36,82m até o vértice P1203, de coordenadas N 8.199.537,97m e E 615.103,30m; 64°07'44" e de 37,39m até o vértice P1204, de coordenadas N 8.199.554,29m e E 615.136,94m; 76°50'47" e de 47,50m até o vértice P1205, de coordenadas N 8.199.565,10m e E 615.183,20m; 67°17'36" e de 32,38m até o vértice P1206, de coordenadas N 8.199.577,60m e E 615.213,07m; 34°44'49" e de 39,96m até o vértice P1207, de coordenadas N 8.199.610,43m e E 615.235,84m; 343°38'41" e de 44,77m até o vértice P1208, de coordenadas N 8.199.653,40m e E 615.223,24m; 35°42'21" e de 48,07m até o vértice P1209, de coordenadas N 8.199.692,43m e E 615.251,29m; 19°46'21" e de 32,68m até o vértice P1210, de coordenadas N 8.199.723,18m e E 615.262,35m; 21°40'40" e de 38,91m até o vértice P1211, de coordenadas N 8.199.759,34m e E 615.276,72m; 53°15'28" e de 30,81m até o vértice P1212, de coordenadas N 8.199.777,77m e E 615.301,41m; 101°15'44" e de 44,99m até o vértice P1213, de coordenadas N 8.199.768,98m e E 615.345,53m; 156°07'08" e de 51,22m até o vértice P1214, de coordenadas N 8.199.722,15m e E 615.366,27m; 48°22'08" e de 42,94m até o vértice P1215, de coordenadas N 8.199.750,68m e E 615.398,37m; 108°54'33" e de 39,81m até o vértice P1216, de coordenadas N 8.199.737,78m e E 615.436,02m; 41°37'42" e de 38,15m até o vértice P1217, de coordenadas N 8.199.766,29m e E 615.461,37m; 6°19'28" e de 56,29m até o vértice P1218, de coordenadas N 8.199.822,24m e E 615.467,57m; 0°42'09" e de 64,72m até o vértice P1219, de coordenadas N 8.199.886,95m e E 615.468,36m; 17°29'28" e de 32,43m até o vértice P1220, de coordenadas N 8.199.917,88m e E 615.478,11m; 32°41'46" e de 25,80m até o vértice P1221, de coordenadas N 8.199.939,59m e E 615.492,04m; 11°13'04" e de 33,84m até o vértice P1222, de coordenadas N 8.199.972,78m e E 615.498,63m; 8°31'29" e de 11,70m até o vértice P1223, de coordenadas N 8.199.984,35m e E 615.500,36m; 4°48'58" e de 13,43m até o vértice P1224, de coordenadas N 8.199.997,74m e E 615.501,49m; 357°07'33" e de 21,72m até o vértice P1225, de coordenadas N 8.200.019,43m e E 615.500,40m; 42°53'51" e de 36,57m até o vértice P1226, de coordenadas N 8.200.046,22m e E 615.525,29m; 25°58'49" e de 36,46m até o vértice P1227, de coordenadas N 8.200.078,99m e E 615.541,26m; 24°01'25" e de 64,63m até o vértice P1228, de coordenadas N 8.200.138,02m e E 615.567,57m;




339°03'41" e de 55,57m até o vértice P1229, de coordenadas N 8.200.189,92m e E 615.547,71m; 8°31'04" e de 66,52m até o vértice P1230, de coordenadas N 8.200.255,71m e E 615.557,57m; 20°42'53" e de 52,39m até o vértice P1231, de coordenadas N 8.200.304,71m e E 615.576,10m; 8°21'42" e de 58,01m até o vértice P1232, de coordenadas N 8.200.362,10m e E 615.584,53m; 335°32'26" e de 51,90m até o vértice P1233, de coordenadas N 8.200.409,35m e E 615.563,04m; 24°23'26" e de 57,50m até o vértice P1234, de coordenadas N 8.200.461,72m e E 615.586,79m; 16°53'20" e de 69,70m até o vértice P1235, de coordenadas N 8.200.528,41m e E 615.607,04m; 54°35'59" e de 43,86m até o vértice P1236, de coordenadas N 8.200.553,81m e E 615.642,78m; 70°52'20" e de 41,48m até o vértice P1237, de coordenadas N 8.200.567,40m e E 615.681,97m; 48°30'50" e de 30,66m até o vértice P1238, de coordenadas N 8.200.587,71m e E 615.704,94m; 11°43'22" e de 50,13m até o vértice P1239, de coordenadas N 8.200.636,80m e E 615.715,12m; 349°36'16" e de 47,39m até o vértice P1240, de coordenadas N 8.200.683,41m e E 615.706,57m; 358°28'59" e de 33,11m até o vértice P1241, de coordenadas N 8.200.716,51m e E 615.705,69m; 6°53'47" e de 28,25m até o vértice P1242, de coordenadas N 8.200.744,56m e E 615.709,09m; 27°55'44" e de 16,38m até o vértice P1243, de coordenadas N 8.200.759,04m e E 615.716,76m; 80°19'53" e de 18,46m até o vértice P1244, de coordenadas N 8.200.762,14m e E 615.734,96m; 18°08'07" e de 22,54m até o vértice P1245, de coordenadas N 8.200.783,56m e E 615.741,98m; 359°19'06" e de 18,86m até o vértice P1246, de coordenadas N 8.200.802,42m e E 615.741,75m; 72°09'05" e de 11,76m até o vértice P1247, de coordenadas N 8.200.806,03m e E 615.752,95m; 148°35'55" e de 24,37m até o vértice P1248, de coordenadas N 8.200.785,23m e E 615.765,65m; 127°24'05" e de 29,41m até o vértice P1249, de coordenadas N 8.200.767,36m e E 615.789,01m; 62°12'57" e de 30,71m até o vértice P1250, de coordenadas N 8.200.781,67m e E 615.816,18m; 23°26'17" e de 23,78m até o vértice P1251, de coordenadas N 8.200.803,49m e E 615.825,64m; 26°42'30" e de 26,31m até o vértice P1252, de coordenadas N 8.200.826,99m e E 615.837,46m; 33°50'58" e de 28,27m até o vértice P1253, de coordenadas N 8.200.850,47m e E 615.853,21m; 314°49'03" e de 0,92m até o vértice P1254, de coordenadas N 8.200.851,12m e E 615.852,56m; 79°20'40" e de 25,04m até o vértice P1255, de coordenadas N 8.200.855,75m e E 615.877,16m; 101°09'10" e de 21,10m até o vértice P1256, de coordenadas N 8.200.851,67m e E 615.897,87m; 76°47'44" e de 21,52m até o vértice P1257, de coordenadas N 8.200.856,59m e E 615.918,82m; 10°16'45" e de 32,70m até o vértice P1258, de coordenadas N 8.200.888,76m e E 615.924,65m; 23°59'29" e de 36,04m até o vértice P1259, de coordenadas N 8.200.921,68m e E 615.939,30m; 55°48'50" e de 28,84m até o vértice P1260, de coordenadas N 8.200.937,89m e E 615.963,16m; 62°05'32" e de 27,59m até o vértice P1261, de coordenadas N 8.200.950,80m e E 615.987,54m; 108°36'55" e de 21,45m até o vértice P1262, de coordenadas N 8.200.943,95m e E 616.007,87m; 156°44'23" e de 31,43m até o vértice P1263, de coordenadas N 8.200.915,08m e E 616.020,29m; 128°15'17" e de 16,30m até o vértice P1264, de coordenadas N 8.200.904,99m e E 616.033,09m; 52°28'17" e de 14,90m até o vértice P1265, de coordenadas N 8.200.914,06m e E 616.044,91m; 31°35'12" e de 28,08m até o vértice P1266, de coordenadas N 8.200.937,99m e E 616.059,62m; 97°15'11" e de 18,12m até o vértice P1267, de coordenadas N 8.200.935,70m e E 616.077,59m; 127°22'13" e de 20,22m até o vértice P1268, de coordenadas N 8.200.923,42m e E 616.093,66m; 102°57'13" e de 10,09m até o vértice P1269, de coordenadas N 8.200.921,16m e E 616.103,49m; 130°43'33" e de 10,42m até o vértice P1270, de coordenadas N 8.200.914,36m e E 616.111,39m; 200°06'30" e de 19,71m até o vértice P1271, de coordenadas N 8.200.895,86m e E 616.104,61m; 196°46'00" e de 19,05m até o vértice P1272, de coordenadas N 8.200.877,62m e E 616.099,12m; 125°03'29" e de 19,31m até o vértice P1273, de coordenadas N 8.200.866,53m e E 616.114,92m; 109°49'13" e de 23,09m até o vértice P1274, de coordenadas N 8.200.858,70m e E 616.136,65m; 123°59'33" e de 36,02m até o vértice P1275, de coordenadas N 8.200.838,56m e E 616.166,51m; 153°34'48" e de 45,23m até o vértice P1276, de coordenadas N 8.200.798,05m e E 616.186,64m; 72°12'40" e de 22,71m até o vértice P1277, de coordenadas N 8.200.804,99m e E 616.208,26m; 66°03'25" e de 32,06m até o vértice P1278, de coordenadas N 8.200.818,00m e E 616.237,57m; 102°58'59" e de 37,28m até o vértice P1279, de coordenadas N 8.200.809,62m e E 616.273,90m; 157°11'10" e de 57,52m até o vértice P1280, de coordenadas N 8.200.756,61m e E 616.296,20m; 155°38'41" e de 58,07m até o vértice P1281, de coordenadas N 8.200.703,70m e E 616.320,15m; 142°22'48" e de 64,85m até o vértice P1282, de coordenadas N 8.200.652,33m e E 616.359,74m; 168°34'51" e de 76,07m até o vértice P1283, de coordenadas N 8.200.577,77m e E 616.374,80m; 189°32'52" e de 51,71m até o vértice P1284, de coordenadas N 8.200.526,77m e E 616.366,22m; 113°28'08" e de 70,77m até o vértice P1285, de coordenadas N 8.200.498,59m e E 616.431,13m; 76°14'37" e de 103,16m até o vértice P1286, de coordenadas N 8.200.523,12m e E 616.531,33m; 65°12'20" e de 128,55m até o vértice P1287, de coordenadas N 8.200.577,03m e E 616.648,04m; 49°46'35" e de 347,46m até o vértice P1288, de coordenadas N 8.200.801,41m e E 616.913,34m; 59°02'25" e de 476,53m até o vértice P1289, de coordenadas N 8.201.046,56m e E 617.321,97m; 82°08'25" e de 197,81m até o vértice P1290, de coordenadas N 8.201.073,61m e E 617.517,93m; 52°33'41" e de 159,71m até o vértice P1291, de coordenadas N 8.201.170,70m e E 617.644,74m; 70°58'36" e de 47,05m até o vértice P1292, de coordenadas N 8.201.186,04m e E 617.689,22m; 76°32'52" e de 36,33m até o vértice P1293, de coordenadas N 8.201.194,49m e E 617.724,56m; 88°00'42" e de 67,88m até o vértice P1294, de coordenadas N 8.201.196,84m e E 617.792,40m; 62°31'14" e de 20,03m até o vértice P1295, de coordenadas N 8.201.206,08m e E 617.810,16m; 60°29'26" e de 33,12m até o vértice P1296, de coordenadas N 8.201.222,40m e E 617.838,99m; 74°44'50" e de 52,75m até o vértice P1297, de coordenadas N 8.201.236,27m e E 617.889,88m; 63°27'29" e de 48,52m até o vértice P1298, de coordenadas N 8.201.257,96m e E 617.933,29m; 98°03'12" e de 37,58m até o vértice P1299, de coordenadas N 8.201.252,69m e E 617.970,50m; 86°09'55" e de 59,69m até o vértice P1300, de coordenadas N 8.201.256,68m e E 618.030,05m; 82°45'52" e de 31,17m até o vértice P1301, de coordenadas N 8.201.260,61m

e E 618.060,97m; 83°07'18" e de 39,67m até o vértice P1302, de coordenadas N 8.201.265,36m e E 618.100,35m; 41°12'20" e de 41,97m até o vértice P1303, de coordenadas N 8.201.296,93m e E 618.128,00m; 50°59'57" e de 30,54m até o vértice P1304, de coordenadas N 8.201.316,16m e E 618.151,74m; 33°08'21" e de 170,12m até o vértice P1305, de coordenadas N 8.201.458,61m e E 618.244,74m; 32°34'33" e de 42,45m até o vértice P1306, de coordenadas N 8.201.494,38m e E 618.267,59m; 21°23'48" e de 68,38m até o vértice P1307, de coordenadas N 8.201.558,05m e E 618.292,54m; 20°11'55" e de 41,15m até o vértice P1308, de coordenadas N 8.201.596,67m e E 618.306,75m; 49°24'30" e de 70,63m até o vértice P1309, de coordenadas N 8.201.642,63m e E 618.360,39m; 60°07'06" e de 56,09m até o vértice P1310, de coordenadas N 8.201.670,57m e E 618.409,02m; 62°48'33" e de 46,61m até o vértice P1311, de coordenadas N 8.201.691,87m e E 618.450,48m; 60°52'29" e de 52,58m até o vértice P1312, de coordenadas N 8.201.717,46m e E 618.496,41m; 93°08'01" e de 59,08m até o vértice P1313, de coordenadas N 8.201.714,23m e E 618.555,40m; 73°54'57" e de 49,37m até o vértice P1314, de coordenadas N 8.201.727,91m e E 618.602,84m; 55°31'17" e de 83,63m até o vértice P1315, de coordenadas N 8.201.775,25m e E 618.671,78m; 51°17'24" e de 39,85m até o vértice P1316, de coordenadas N 8.201.800,18m e E 618.702,88m; 75°14'37" e de 40,32m até o vértice P1317, de coordenadas N 8.201.810,45m e E 618.741,87m; 46°27'54" e de 43,92m até o vértice P1318, de coordenadas N 8.201.840,70m e E 618.773,71m; 18°02'57" e de 33,73m até o vértice P1319, de coordenadas N 8.201.872,78m e E 618.784,17m; 18°09'42" e de 35,24m até o vértice P1320, de coordenadas N 8.201.906,26m e E 618.795,15m; 54°16'49" e de 38,02m até o vértice P1321, de coordenadas N 8.201.928,45m e E 618.826,02m; 73°40'54" e de 29,00m até o vértice P1322, de coordenadas N 8.201.936,60m e E 618.853,85m; 35°13'14" e de 48,08m até o vértice P1323, de coordenadas N 8.201.975,88m e E 618.881,58m; 43°16'47" e de 63,40m até o vértice P1324, de coordenadas N 8.202.022,03m e E 618.925,04m; 41°51'25" e de 75,51m até o vértice P1325, de coordenadas N 8.202.078,28m e E 618.975,43m; 357°31'56" e de 33,38m até o vértice P1326, de coordenadas N 8.202.111,62m e E 618.973,99m; 336°38'14" e de 36,84m até o vértice P1327, de coordenadas N 8.202.145,45m e E 618.959,38m; 338°34'41" e de 38,44m até o vértice P1328, de coordenadas N 8.202.181,23m e E 618.945,34m; 45°03'31" e de 30,57m até o vértice P1329, de coordenadas N 8.202.202,83m e E 618.966,98m; 57°56'08" e de 33,34m até o vértice P1330, de coordenadas N 8.202.220,53m e E 618.995,23m; 59°05'38" e de 22,97m até o vértice P1331, de coordenadas N 8.202.232,33m e E 619.014,94m; 345°46'03" e de 22,20m até o vértice P1332, de coordenadas N 8.202.253,84m e E 619.009,49m; 4°35'08" e de 22,30m até o vértice P1333, de coordenadas N 8.202.276,07m e E 619.011,27m; 58°48'05" e de 25,34m até o vértice P1334, de coordenadas N 8.202.289,19m e E 619.032,94m; 97°58'02" e de 55,96m até o vértice P1335, de coordenadas N 8.202.281,44m e E 619.088,36m; 74°44'06" e de 37,45m até o vértice P1336, de coordenadas N 8.202.291,30m e E 619.124,49m; 79°19'02" e de 23,07m até o vértice P1337, de coordenadas N 8.202.295,58m e E 619.147,16m; 83°18'06" e de 36,83m até o vértice P1338, de coordenadas N 8.202.299,87m e E 619.183,74m; 33°19'37" e de 45,28m até o vértice P1339, de coordenadas N 8.202.337,70m e E 619.208,62m; 43°40'34" e de 55,02m até o vértice P1340, de coordenadas N 8.202.377,50m e E 619.246,62m; 43°34'10" e de 34,14m até o vértice P1341, de coordenadas N 8.202.402,23m e E 619.270,15m; 54°45'49" e de 32,89m até o vértice P1342, de coordenadas N 8.202.421,21m e E 619.297,01m; 2°59'58" e de 26,55m até o vértice P1343, de coordenadas N 8.202.447,72m e E 619.298,40m; 25°09'04" e de 44,31m até o vértice P1344, de coordenadas N 8.202.487,83m e E 619.317,23m; 69°19'52" e de 51,67m até o vértice P1345, de coordenadas N 8.202.506,07m e E 619.365,57m; 41°34'42" e de 45,93m até o vértice P1346, de coordenadas N 8.202.540,42m e E 619.396,05m; 0°30'00" e de 24,15m até o vértice P1347, de coordenadas N 8.202.564,57m e E 619.396,26m; 353°55'06" e de 19,39m até o vértice P1348, de coordenadas N 8.202.583,84m e E 619.394,21m; 10°33'31" e de 21,67m até o vértice P1349, de coordenadas N 8.202.605,15m e E 619.398,18m; 73°29'06" e de 35,46m até o vértice P1350, de coordenadas N 8.202.615,23m e E 619.432,17m; 37°15'09" e de 28,19m até o vértice P1351, de coordenadas N 8.202.637,66m e E 619.449,24m; 340°41'46" e de 32,69m até o vértice P1352, de coordenadas N 8.202.668,51m e E 619.438,43m; 350°35'18" e de 27,00m até o vértice P1353, de coordenadas N 8.202.695,15m e E 619.434,01m; 22°18'12" e de 26,68m até o vértice P1354, de coordenadas N 8.202.719,83m e E 619.444,14m; 10°04'32" e de 32,69m até o vértice P1355, de coordenadas N 8.202.752,01m e E 619.449,86m; 29°05'59" e de 48,33m até o vértice P1356, de coordenadas N 8.202.794,24m e E 619.473,36m; 37°46'21" e de 41,86m até o vértice P1357, de coordenadas N 8.202.827,33m e E 619.499,00m; 61°48'01" e de 24,32m até o vértice P1358, de coordenadas N 8.202.838,82m e E 619.520,44m; 38°19'54" e de 19,19m até o vértice P1359, de coordenadas N 8.202.853,88m e E 619.532,34m; 0°49'29" e de 21,76m até o vértice P1360, de coordenadas N 8.202.875,64m e E 619.532,65m; 26°57'55" e de 24,47m até o vértice P1361, de coordenadas N 8.202.897,45m e E 619.543,75m; 95°18'54" e de 25,24m até o vértice P1362, de coordenadas N 8.202.895,11m e E 619.568,88m; 85°18'36" e de 39,52m até o vértice P1363, de coordenadas N 8.202.898,34m e E 619.608,28m; 56°35'35" e de 26,73m até o vértice P1364, de coordenadas N 8.202.913,06m e E 619.630,59m; 358°38'11" e de 27,72m até o vértice P1365, de coordenadas N 8.202.940,77m e E 619.629,93m; 310°13'29" e de 20,21m até o vértice P1366, de coordenadas N 8.202.953,82m e E 619.614,50m; 317°24'57" e de 21,08m até o vértice P1367, de coordenadas N 8.202.969,34m e E 619.600,24m; 246°10'34" e de 21,04m até o vértice P1368, de coordenadas N 8.202.960,84m e E 619.580,99m; 329°29'28" e de 13,73m até o vértice P1369, de coordenadas N 8.202.972,67m e E 619.574,02m; 292°22'29" e de 10,00m até o vértice P1370, de coordenadas N 8.202.976,47m e E 619.564,77m; 305°37'15" e de 13,76m até o vértice P1371, de coordenadas N 8.202.984,49m e E 619.553,59m; 12°16'52" e de 19,56m até o vértice P1372, de coordenadas N 8.203.003,60m e E 619.557,75m; 15°58'40" e de 17,90m até o vértice P1373, de coordenadas N 8.203.020,82m e E 619.562,68m; 45°01'51" e de 18,45m até o vértice P1374, de coordenadas N 8.203.033,85m e E 619.575,73m;




54°17'06" e de 11,84m até o vértice **P1375**, de coordenadas **N 8.203.040,77m** e **E 619.585,35m**; 357°09'40" e de 8,44m até o vértice **P1376**, de coordenadas **N 8.203.049,20m** e **E 619.584,93m**; 315°12'16" e de 33,12m até o vértice **P1377**, de coordenadas **N 8.203.072,70m** e **E 619.561,60m**; 38°28'23" e de 19,58m até o vértice **P1378**, de coordenadas **N 8.203.088,03m** e **E 619.573,78m**; 17°17'14" e de 20,10m até o vértice **P1379**, de coordenadas **N 8.203.107,22m** e **E 619.579,75m**; 61°47'29" e de 31,04m até o vértice **P1380**, de coordenadas **N 8.203.121,89m** e **E 619.607,10m**; 31°59'04" e de 18,66m até o vértice **P1381**, de coordenadas **N 8.203.137,72m** e **E 619.616,99m**; 76°04'19" e de 19,48m até o vértice **P1382**, de coordenadas **N 8.203.142,41m** e **E 619.635,90m**; 69°36'01" e de 26,89m até o vértice **P1383**, de coordenadas **N 8.203.151,79m** e **E 619.661,10m**; 21°07'18" e de 20,40m até o vértice **P1384**, de coordenadas **N 8.203.170,81m** e **E 619.668,45m**; 26°34'46" e de 23,60m até o vértice **P1385**, de coordenadas **N 8.203.191,92m** e **E 619.679,01m**; 67°15'56" e de 34,04m até o vértice **P1386**, de coordenadas **N 8.203.205,08m** e **E 619.710,41m**; 30°37'08" e de 14,46m até o vértice **P1387**, de coordenadas **N 8.203.217,52m** e **E 619.717,77m**; 53°34'07" e de 20,35m até o vértice **P1388**, de coordenadas **N 8.203.229,61m** e **E 619.734,14m**; 102°38'31" e de 16,01m até o vértice **P1389**, de coordenadas **N 8.203.226,10m** e **E 619.749,77m**; 101°16'05" e de 25,63m até o vértice **P1390**, de coordenadas **N 8.203.221,10m** e **E 619.774,90m**; 70°49'01" e de 20,34m até o vértice **P1391**, de coordenadas **N 8.203.227,78m** e **E 619.794,12m**; 89°07'33" e de 31,49m até o vértice **P1392**, de coordenadas **N 8.203.228,26m** e **E 619.825,61m**; 152°37'27" e de 33,64m até o vértice **P1393**, de coordenadas **N 8.203.198,39m** e **E 619.841,07m**; 155°33'29" e de 26,80m até o vértice **P1394**, de coordenadas **N 8.203.173,99m** e **E 619.852,16m**; 70°37'15" e de 26,20m até o vértice **P1395**, de coordenadas **N 8.203.182,68m** e **E 619.876,88m**; 125°06'00" e de 32,96m até o vértice **P1396**, de coordenadas **N 8.203.163,73m** e **E 619.903,84m**; 92°47'33" e de 31,64m até o vértice **P1397**, de coordenadas **N 8.203.162,18m** e **E 619.935,44m**; 16°05'46" e de 33,56m até o vértice **P1398**, de coordenadas **N 8.203.194,43m** e **E 619.944,75m**; 10°25'04" e de 65,67m até o vértice **P1399**, de coordenadas **N 8.203.259,02m** e **E 619.956,62m**; 25°02'59" e de 54,51m até o vértice **P1400**, de coordenadas **N 8.203.308,39m** e **E 619.979,70m**; 28°11'40" e de 45,96m até o vértice **P1401**, de coordenadas **N 8.203.348,90m** e **E 620.001,41m**; 39°48'03" e de 39,97m até o vértice **P1402**, de coordenadas **N 8.203.379,60m** e **E 620.027,00m**; 68°36'08" e de 46,90m até o vértice **P1403**, de coordenadas **N 8.203.396,72m** e **E 620.070,66m**; 60°52'27" e de 16,58m até o vértice **P1404**, de coordenadas **N 8.203.404,78m** e **E 620.085,15m**; 18°33'01" e de 55,33m até o vértice **P1405**, de coordenadas **N 8.203.457,24m** e **E 620.102,75m**; 25°06'06" e de 35,91m até o vértice **P1406**, de coordenadas **N 8.203.489,76m** e **E 620.117,98m**; 82°20'28" e de 48,35m até o vértice **P1407**, de coordenadas **N 8.203.496,20m** e **E 620.165,90m**; 72°52'06" e de 21,77m até o vértice **P1408**, de coordenadas **N 8.203.502,61m** e **E 620.186,71m**; 74°21'11" e de 37,69m até o vértice **P1409**, de coordenadas **N 8.203.512,78m** e **E 620.223,00m**; 61°29'07" e de 27,94m até o vértice **P1410**, de coordenadas **N 8.203.526,12m** e **E 620.247,55m**; 118°58'19" e de 20,79m até o vértice **P1411**, de coordenadas **N 8.203.516,05m** e **E 620.265,74m**; 26°02'11" e de 25,49m até o vértice **P1412**, de coordenadas **N 8.203.538,95m** e **E 620.276,93m**; 57°59'44" e de 25,22m até o vértice **P1413**, de coordenadas **N 8.203.552,32m** e **E 620.298,31m**; 24°02'55" e de 25,62m até o vértice **P1414**, de coordenadas **N 8.203.575,71m** e **E 620.308,75m**; 326°54'58" e de 32,42m até o vértice **P1415**, de coordenadas **N 8.203.602,87m** e **E 620.291,06m**; 44°26'06" e de 35,81m até o vértice **P1416**, de coordenadas **N 8.203.628,44m** e **E 620.316,13m**; 107°28'29" e de 33,70m até o vértice **P1417**, de coordenadas **N 8.203.618,33m** e **E 620.348,27m**; 58°41'23" e de 11,27m até o vértice **P1418**, de coordenadas **N 8.203.624,18m** e **E 620.357,90m**; 4°52'13" e de 36,95m até o vértice **P1419**, de coordenadas **N 8.203.661,00m** e **E 620.361,03m**; 76°59'46" e de 28,64m até o vértice **P1420**, de coordenadas **N 8.203.667,45m** e **E 620.388,94m**; 89°20'31" e de 49,12m até o vértice **P1421**, de coordenadas **N 8.203.668,01m** e **E 620.438,06m**; 33°47'41" e de 112,38m até o vértice **P1422**, de coordenadas **N 8.203.761,40m** e **E 620.500,57m**; 359°52'29" e de 19,76m até o vértice **P1423**, de coordenadas **N 8.203.781,16m** e **E 620.500,53m**; 349°32'01" e de 88,37m até o vértice **P1424**, de coordenadas **N 8.203.868,06m** e **E 620.484,47m**; 23°55'25" e de 21,65m até o vértice **P1425**, de coordenadas **N 8.203.887,85m** e **E 620.493,25m**; 53°25'00" e de 102,89m até o vértice **P1426**, de coordenadas **N 8.203.949,17m** e **E 620.575,87m**; 61°45'08" e de 39,62m até o vértice **P1427**, de coordenadas **N 8.203.967,92m** e **E 620.610,77m**; 37°31'05" e de 44,69m até o vértice **P1428**, de coordenadas **N 8.204.003,37m** e **E 620.637,99m**; 32°46'27" e de 67,16m até o vértice **P1429**, de coordenadas **N 8.204.059,84m** e **E 620.674,35m**; 56°48'57" e de 46,76m até o vértice **P1430**, de coordenadas **N 8.204.085,43m** e **E 620.713,48m**; 353°52'01" e de 58,19m até o vértice **P1431**, de coordenadas **N 8.204.143,29m** e **E 620.707,26m**; 359°51'53" e de 104,73m até o vértice **P1432**, de coordenadas **N 8.204.248,02m** e **E 620.707,02m**; 17°17'23" e de 109,91m até o vértice **P1433**, de coordenadas **N 8.204.352,95m** e **E 620.739,68m**; 37°34'04" e de 137,20m até o vértice **P1434**, de coordenadas **N 8.204.461,70m** e **E 620.823,33m**; 53°42'03" e de 133,68m até o vértice **P1435**, de coordenadas **N 8.204.540,84m** e **E 620.931,07m**; 77°43'19" e de 95,03m até o vértice **P1436**, de coordenadas **N 8.204.561,05m** e **E 621.023,92m**; 67°01'33" e de 113,99m até o vértice **P1437**, de coordenadas **N 8.204.605,54m** e **E 621.128,87m**; 61°57'29" e de 101,05m até o vértice **P1438**, de coordenadas **N 8.204.653,05m** e **E 621.218,06m**; 69°14'17" e de 178,78m até o vértice **P1439**, de coordenadas **N 8.204.716,42m** e **E 621.385,23m**; 27°38'38" e de 40,37m até o vértice **P1440**, de coordenadas **N 8.204.752,18m** e **E 621.403,96m**; 33°57'52" e de 32,22m até o vértice **P1441**, de coordenadas **N 8.204.778,90m** e **E 621.421,96m**; 50°01'00" e de 31,03m até o vértice **P1442**, de coordenadas **N 8.204.798,84m** e **E 621.445,74m**; 90°35'16" e de 51,56m até o vértice **P1443**, de coordenadas **N 8.204.798,31m** e **E 621.497,29m**; 108°57'00" e de 62,33m até o vértice **P1444**, de coordenadas **N 8.204.778,07m** e **E 621.556,24m**; 88°55'33" e de 59,02m até o vértice **P1445**, de coordenadas **N 8.204.779,18m** e **E 621.615,25m**; 77°09'46" e de 17,32m até o vértice **P1446**, de coordenadas **N 8.204.783,03m** e **E 621.632,14m**; 120°39'23" e de 17,40m até o vértice **P1447**, de coordenadas **N 8.204.774,15m** e **E 621.647,11m**; 104°30'01" e de 17,74m até o vértice **P1448**, de coordenadas

N 8.204.769,71m e E 621.664,28m; 46°55'28" e de 14,01m até o vértice P1449, de coordenadas N 8.204.779,28m e E 621.674,51m; 7°09'29" e de 23,71m até o vértice P1450, de coordenadas N 8.204.802,80m e E 621.677,47m; 13°17'29" e de 22,90m até o vértice P1451, de coordenadas N 8.204.825,09m e E 621.682,73m; 39°28'38" e de 22,42m até o vértice P1452, de coordenadas N 8.204.842,40m e E 621.696,99m; 46°56'00" e de 23,12m até o vértice P1453, de coordenadas N 8.204.858,19m e E 621.713,88m; 49°50'25" e de 29,82m até o vértice P1454, de coordenadas N 8.204.877,42m e E 621.736,67m; 95°45'03" e de 22,03m até o vértice P1455, de coordenadas N 8.204.875,22m e E 621.758,59m; 96°15'31" e de 23,03m até o vértice P1456, de coordenadas N 8.204.872,71m e E 621.781,48m; 37°20'00" e de 18,55m até o vértice P1457, de coordenadas N 8.204.887,46m e E 621.792,74m; 33°43'53" e de 27,78m até o vértice P1458, de coordenadas N 8.204.910,56m e E 621.808,16m; 38°08'20" e de 15,10m até o vértice P1459, de coordenadas N 8.204.922,44m e E 621.817,49m; 25°07'41" e de 11,34m até o vértice P1460, de coordenadas N 8.204.932,70m e E 621.822,30m; 53°15'40" e de 33,29m até o vértice P1461, de coordenadas N 8.204.952,62m e E 621.848,98m; 38°56'30" e de 25,30m até o vértice P1462, de coordenadas N 8.204.972,29m e E 621.864,88m; 59°53'19" e de 27,19m até o vértice P1463, de coordenadas N 8.204.985,93m e E 621.888,40m; 49°01'19" e de 23,07m até o vértice P1464, de coordenadas N 8.205.001,06m e E 621.905,82m; 68°06'25" e de 44,99m até o vértice P1465, de coordenadas N 8.205.017,84m e E 621.947,57m; 33°24'59" e de 61,50m até o vértice P1466, de coordenadas N 8.205.069,17m e E 621.981,44m; 51°05'29" e de 51,16m até o vértice P1467, de coordenadas N 8.205.101,31m e E 622.021,25m; 88°35'11" e de 25,80m até o vértice P1468, de coordenadas N 8.205.101,94m e E 622.047,05m; 117°49'11" e de 19,91m até o vértice P1469, de coordenadas N 8.205.092,65m e E 622.064,65m; 31°27'36" e de 12,77m até o vértice P1470, de coordenadas N 8.205.103,54m e E 622.071,32m; 14°28'46" e de 21,11m até o vértice P1471, de coordenadas N 8.205.123,99m e E 622.076,60m; 47°20'37" e de 41,37m até o vértice P1472, de coordenadas N 8.205.152,02m e E 622.107,02m; 44°34'49" e de 48,39m até o vértice P1473, de coordenadas N 8.205.186,48m e E 622.140,98m; 39°44'04" e de 49,34m até o vértice P1474, de coordenadas N 8.205.224,43m e E 622.172,52m; 67°04'49" e de 61,75m até o vértice P1475, de coordenadas N 8.205.248,47m e E 622.229,39m; 38°45'53" e de 120,97m até o vértice P1476, de coordenadas N 8.205.342,79m e E 622.305,13m; 52°45'03" e de 61,98m até o vértice P1477, de coordenadas N 8.205.380,31m e E 622.354,47m; 58°37'07" e de 114,44m até o vértice P1478, de coordenadas N 8.205.439,90m e E 622.452,17m; 61°23'46" e de 86,65m até o vértice P1479, de coordenadas N 8.205.481,39m e E 622.528,24m; 69°26'33" e de 70,46m até o vértice P1480, de coordenadas N 8.205.506,13m e E 622.594,22m; 66°26'20" e de 229,40m até o vértice P1481, de coordenadas N 8.205.597,83m e E 622.804,50m; 52°03'11" e de 30,49m até o vértice P1482, de coordenadas N 8.205.616,57m e E 622.828,54m; 100°11'50" e de 22,81m até o vértice P1483, de coordenadas N 8.205.612,54m e E 622.850,99m; 61°03'37" e de 31,67m até o vértice P1484, de coordenadas N 8.205.627,86m e E 622.878,70m; 48°37'40" e de 26,67m até o vértice P1485, de coordenadas N 8.205.645,48m e E 622.898,72m; 50°22'48" e de 31,30m até o vértice P1486, de coordenadas N 8.205.665,44m e E 622.922,82m; 18°54'48" e de 21,67m até o vértice P1487, de coordenadas N 8.205.685,94m e E 622.929,85m; 10°57'10" e de 21,49m até o vértice P1488, de coordenadas N 8.205.707,05m e E 622.933,93m; 20°22'07" e de 21,88m até o vértice P1489, de coordenadas N 8.205.727,56m e E 622.941,55m; 115°01'17" e de 23,44m até o vértice P1490, de coordenadas N 8.205.717,65m e E 622.962,79m; 162°42'42" e de 23,91m até o vértice P1491, de coordenadas N 8.205.694,81m e E 622.969,89m; 136°32'35" e de 26,57m até o vértice P1492, de coordenadas N 8.205.675,53m e E 622.988,17m; 84°37'26" e de 32,00m até o vértice P1493, de coordenadas N 8.205.678,53m e E 623.020,03m; 48°00'29" e de 42,20m até o vértice P1494, de coordenadas N 8.205.706,76m e E 623.051,39m; 37°15'26" e de 45,80m até o vértice P1495, de coordenadas N 8.205.743,21m e E 623.079,12m; 35°12'41" e de 37,85m até o vértice P1496, de coordenadas N 8.205.774,13m e E 623.100,94m; 7°31'01" e de 17,76m até o vértice P1497, de coordenadas N 8.205.791,74m e E 623.103,26m; 7°35'33" e de 39,70m até o vértice P1498, de coordenadas N 8.205.831,09m e E 623.108,51m; 26°11'32" e de 37,39m até o vértice P1499, de coordenadas N 8.205.864,63m e E 623.125,01m; 63°29'58" e de 23,71m até o vértice P1500, de coordenadas N 8.205.875,21m e E 623.146,23m; 139°54'43" e de 23,82m até o vértice P1501, de coordenadas N 8.205.856,99m e E 623.161,57m; 171°58'28" e de 34,36m até o vértice P1502, de coordenadas N 8.205.822,97m e E 623.166,37m; 152°48'49" e de 22,65m até o vértice P1503, de coordenadas N 8.205.802,82m e E 623.176,72m; 55°14'32" e de 25,81m até o vértice P1504, de coordenadas N 8.205.817,53m e E 623.197,92m; 35°12'01" e de 19,40m até o vértice P1505, de coordenadas N 8.205.833,39m e E 623.209,11m; 11°19'14" e de 23,93m até o vértice P1506, de coordenadas N 8.205.856,85m e E 623.213,81m; 13°10'30" e de 18,09m até o vértice P1507, de coordenadas N 8.205.874,47m e E 623.217,93m; 96°25'31" e de 15,45m até o vértice P1508, de coordenadas N 8.205.872,74m e E 623.233,29m; 163°46'57" e de 27,48m até o vértice P1509, de coordenadas N 8.205.846,35m e E 623.240,96m; 150°14'07" e de 24,95m até o vértice P1510, de coordenadas N 8.205.824,70m e E 623.253,35m; 69°13'27" e de 26,55m até o vértice P1511, de coordenadas N 8.205.834,11m e E 623.278,17m; 31°14'26" e de 32,97m até o vértice P1512, de coordenadas N 8.205.862,30m e E 623.295,27m; 358°22'56" e de 19,97m até o vértice P1513, de coordenadas N 8.205.882,26m e E 623.294,71m; 279°31'57" e de 24,54m até o vértice P1514, de coordenadas N 8.205.886,33m e E 623.270,51m; 334°36'51" e de 23,40m até o vértice P1515, de coordenadas N 8.205.907,47m e E 623.260,48m; 66°57'30" e de 30,21m até o vértice P1516, de coordenadas N 8.205.919,29m e E 623.288,27m; 49°38'40" e de 17,61m até o vértice P1517, de coordenadas N 8.205.930,69m e E 623.301,69m; 49°47'28" e de 46,74m até o vértice P1518, de coordenadas N 8.205.960,86m e E 623.337,39m; 357°26'28" e de 24,62m até o vértice P1519, de coordenadas N 8.205.985,46m e E 623.336,29m; 341°01'21" e de 27,36m até o vértice P1520, de coordenadas N 8.206.011,33m e E 623.327,39m; 79°46'25" e de 20,60m até o vértice P1521, de coordenadas N 8.206.014,99m e E 623.347,66m; 38°26'20" e de 47,79m até o vértice



P1522, de coordenadas **N 8.206.052,42m** e **E 623.377,37m**; 26°22'34" e de 37,52m até o vértice **P1523**, de coordenadas **N 8.206.086,03m** e **E 623.394,03m**; 28°55'17" e de 35,91m até o vértice **P1524**, de coordenadas **N 8.206.117,47m** e **E 623.411,40m**; 18°30'49" e de 32,18m até o vértice **P1525**, de coordenadas **N 8.206.147,98m** e **E 623.421,62m**; 41°36'42" e de 20,53m até o vértice **P1526**, de coordenadas **N 8.206.163,33m** e **E 623.435,25m**; 25°31'07" e de 23,34m até o vértice **P1527**, de coordenadas **N 8.206.184,39m** e **E 623.445,31m**; 7°35'11" e de 28,84m até o vértice **P1528**, de coordenadas **N 8.206.212,98m** e **E 623.449,11m**; 354°19'06" e de 26,75m até o vértice **P1529**, de coordenadas **N 8.206.239,60m** e **E 623.446,47m**; 41°13'58" e de 24,07m até o vértice **P1530**, de coordenadas **N 8.206.257,70m** e **E 623.462,33m**; 122°14'29" e de 23,74m até o vértice **P1531**, de coordenadas **N 8.206.245,03m** e **E 623.482,41m**; 112°35'10" e de 20,45m até o vértice **P1532**, de coordenadas **N 8.206.237,18m** e **E 623.501,29m**; 26°55'30" e de 24,98m até o vértice **P1533**, de coordenadas **N 8.206.259,45m** e **E 623.512,60m**; 8°19'34" e de 21,51m até o vértice **P1534**, de coordenadas **N 8.206.280,73m** e **E 623.515,71m**; 56°10'47" e de 18,71m até o vértice **P1535**, de coordenadas **N 8.206.291,14m** e **E 623.531,25m**; 77°59'55" e de 26,14m até o vértice **P01**, de coordenadas **N 8.206.296,58m** e **E 623.556,82m**; ponto inicial da descrição deste perímetro. Todas as coordenadas aqui descritas estão georreferenciadas ao Sistema Geodésico Brasileiro, e encontram-se representadas no sistema UTM, referenciadas ao **Meridiano Central 45 WGr**, tendo como o datum **SIRGAS 2000**. Todos os azimutes e distâncias, área e perímetro foram calculadas no plano de projeção UTM.

Montes Claros, 09 de maio de 2017.



JOSE ELIAS RABELO

CREA

Código Credenciamento

ART nº 14201700000003917696

		--, Fone Fax e-mail:		
P1519	623336.29	8205985.46	357°26'23"	24,625
P1520	623327.39	8206011.33	341°00'55"	27,358
P1521	623347.66	8206014.99	79°45'53"	20,598
P1522	623377.37	8206052.42	38°26'27"	47,788
P1523	623394.03	8206086.03	26°22'01"	37,513
P1524	623411.40	8206117.47	28°55'11"	35,919
P1525	623421.62	8206147.98	18°31'10"	32,176
P1526	623435.25	8206163.33	41°36'12"	20,528
P1527	623445.31	8206184.39	25°31'59"	23,339
P1528	623449.11	8206212.98	7°34'16"	28,841
P1529	623446.47	8206239.60	354°20'11"	26,751
P1530	623462.33	8206257.70	41°13'34"	24,066
P1531	623482.41	8206245.03	122°15'03"	23,743
P1532	623501.29	8206237.18	112°34'36"	20,447
P1533	623512.60	8206259.45	26°55'27"	24,977
P1534	623515.71	8206280.73	8°18'53"	21,506
P1535	623531.25	8206291.14	56°10'57"	18,705
P01	623556.82	8206296.58	77°59'22"	26,142

Áreas m ²	Informada	Calculada	Diferenças
	405.238.600,000	405.238.605,016	-5,018 m ²
Hectares	40.523,8600	40.523,8605	-0,0005 Ha
Alqueires	16.745,40	16.745,40	Ok
Perímetro	121.957,020	121.958,953	+0,067 m

Interessado:

Finalidade:

Responsável Técnico pelo serviço topográfico:

Crea: Cod. Incri:
CPF: RG:
ART: