

MEMORIAL DESCRITIVO

Perímetro: **Distrito de Canto do Engenho**
Município de Montes Claros-MG
Lei Municipal 3.183, de 29/12/2003

Área: 61.996,7659 ha

Perímetro: 154.172,68 m

Inicia-se a descrição deste perímetro no vértice **P01**, de coordenadas **N 8.144.439,36m** e **E 607.049,35m**; deste segue limitando com o DISTRITO DE MONTES CLAROS com os seguintes azimutes e distâncias, **91°57'28"** e de **23,28m** até o vértice **P02**, de coordenadas **N 8.144.438,56m** e **E 607.072,62m**; **144°11'55"** e de **25,72m** até o vértice **P03**, de coordenadas **N 8.144.417,70m** e **E 607.087,67m**; **163°40'47"** e de **35,41m** até o vértice **P04**, de coordenadas **N 8.144.383,72m** e **E 607.097,61m**; **103°24'27"** e de **24,11m** até o vértice **P05**, de coordenadas **N 8.144.378,13m** e **E 607.121,06m**; **101°46'35"** e de **35,50m** até o vértice **P06**, de coordenadas **N 8.144.370,88m** e **E 607.155,81m**; **71°20'34"** e de **32,39m** até o vértice **P07**, de coordenadas **N 8.144.381,25m** e **E 607.186,50m**; **85°03'57"** e de **29,52m** até o vértice **P08**, de coordenadas **N 8.144.383,79m** e **E 607.215,91m**; **131°33'24"** e de **16,91m** até o vértice **P09**, de coordenadas **N 8.144.372,57m** e **E 607.228,57m**; **155°01'44"** e de **22,48m** até o vértice **P10**, de coordenadas **N 8.144.352,19m** e **E 607.238,06m**; **171°02'18"** e de **14,72m** até o vértice **P11**, de coordenadas **N 8.144.337,65m** e **E 607.240,35m**; **131°30'06"** e de **18,70m** até o vértice **P12**, de coordenadas **N 8.144.325,25m** e **E 607.254,36m**; **105°09'29"** e de **33,50m** até o vértice **P13**, de coordenadas **N 8.144.316,49m** e **E 607.286,69m**; **128°16'18"** e de **22,28m** até o vértice **P14**, de coordenadas **N 8.144.302,69m** e **E 607.304,18m**; **128°33'11"** e de **36,70m** até o vértice **P15**, de coordenadas **N 8.144.279,82m** e **E 607.332,88m**; **123°12'51"** e de **30,63m** até o vértice **P16**, de coordenadas **N 8.144.263,04m** e **E 607.358,51m**; **99°59'24"** e de **42,45m** até o vértice **P17**, de coordenadas **N 8.144.255,68m** e **E 607.400,31m**; **133°09'32"** e de **28,43m** até o vértice **P18**, de coordenadas **N 8.144.236,23m** e **E 607.421,05m**; **173°29'31"** e de **57,01m** até o vértice **P19**, de coordenadas **N 8.144.179,58m** e **E 607.427,51m**; **183°41'30"** e de **37,52m** até o vértice **P20**, de coordenadas **N 8.144.142,14m** e **E 607.425,10m**; **172°54'28"** e de **69,16m** até o vértice **P21**, de coordenadas **N 8.144.073,51m** e **E 607.433,64m**; **188°55'36"** e de **59,18m** até o vértice **P22**, de coordenadas **N 8.144.015,05m** e **E 607.424,45m**; **168°57'21"** e de **64,06m** até o vértice **P23**, de coordenadas **N 8.143.952,18m** e **E 607.436,72m**; **154°27'26"** e de **61,50m** até o vértice **P24**, de coordenadas **N 8.143.896,69m** e **E 607.463,24m**; **141°55'14"** e de **53,98m** até o vértice **P25**, de coordenadas **N 8.143.854,20m** e **E 607.496,53m**; **156°29'59"** e de **44,33m** até o vértice **P26**, de coordenadas **N 8.143.813,55m** e **E 607.514,21m**; **181°31'08"** e de **50,08m** até o vértice **P27**, de coordenadas **N 8.143.763,48m** e **E 607.512,88m**; **184°08'42"** e de **44,26m** até o vértice **P28**, de coordenadas **N 8.143.719,34m** e **E 607.509,68m**; **179°22'34"** e de **27,36m** até o vértice **P29**, de coordenadas **N 8.143.691,98m** e **E 607.509,98m**; **128°20'06"** e de **40,68m** até o vértice **P30**, de coordenadas **N 8.143.666,75m** e **E 607.541,89m**; **104°20'28"** e de **34,72m** até o vértice **P31**, de coordenadas **N 8.143.658,15m** e **E 607.575,53m**; **157°10'42"** e de **42,39m** até o vértice **P32**, de coordenadas **N 8.143.619,08m** e **E 607.591,97m**; **143°24'56"** e de **65,75m** até o vértice **P33**, de coordenadas **N 8.143.566,28m** e **E 607.631,16m**; **114°38'22"** e de **45,18m** até o vértice **P34**, de coordenadas **N 8.143.547,45m** e **E 607.672,22m**; **133°25'27"** e de **5,53m** até o vértice **P35**, de coordenadas **N 8.143.543,65m** e **E 607.676,23m**; **136°23'32"** e de **45,31m** até o vértice **P36**, de coordenadas **N 8.143.510,84m** e **E 607.707,48m**; **114°04'32"** e de **33,07m** até o vértice **P37**, de coordenadas **N 8.143.497,35m** e **E 607.737,67m**; **143°57'21"** e de **55,81m** até o vértice **P38**, de coordenadas **N 8.143.452,22m** e **E 607.770,51m**; **97°52'23"** e de **48,70m** até o vértice **P39**, de coordenadas **N 8.143.445,55m** e **E 607.818,75m**; **73°07'31"** e de **44,03m** até o vértice **P40**, de coordenadas **N 8.143.458,33m** e **E 607.860,88m**; **71°58'47"** e de **40,02m** até o vértice **P41**, de coordenadas **N 8.143.470,72m** e **E 607.898,94m**; **77°18'55"** e de **73,86m** até o vértice **P42**, de coordenadas **N 8.143.486,93m** e **E 607.971,00m**; **72°03'38"** e de **0,00m** até o vértice **P43**, de coordenadas **N 8.143.486,94m** e **E 607.971,00m**; **72°03'37"** e de **101,54m** até o vértice **P44**, de coordenadas **N 8.143.518,21m** e **E 608.067,60m**; **24°07'55"** e de **53,76m** até o vértice **P45**, de coordenadas **N 8.143.567,27m** e **E 608.089,58m**; **31°40'30"** e de **94,14m** até o vértice **P46**, de coordenadas **N 8.143.647,39m** e **E 608.139,01m**; **32°49'33"** e de **48,40m** até o vértice **P47**, de coordenadas **N 8.143.688,06m** e **E 608.165,25m**; **100°32'19"** e de **35,50m** até o vértice **P48**, de coordenadas **N 8.143.681,56m** e **E 608.200,15m**; **63°39'47"** e de **31,14m** até o vértice **P49**, de coordenadas **N 8.143.695,38m** e **E 608.228,05m**; **80°03'39"** e de **26,50m** até o vértice **P50**, de coordenadas **N 8.143.699,95m** e **E 608.254,15m**; **125°48'42"** e de **29,89m** até o vértice **P51**, de coordenadas **N 8.143.682,46m** e **E 608.278,39m**; **126°36'31"** e de **45,04m** até o vértice **P52**, de coordenadas **N 8.143.655,60m** e **E 608.314,54m**; **132°28'38"** e de **45,32m** até o vértice **P53**, de coordenadas **N 8.143.625,00m** e **E 608.347,97m**; **189°30'36"** e de **9,83m** até o vértice **P54**, de coordenadas **N 8.143.615,31m** e **E 608.346,34m**; **134°29'15"** e de **19,95m** até o vértice **P55**, de coordenadas **N 8.143.601,33m** e **E 608.360,57m**; **113°13'00"** e de **17,39m** até o vértice **P56**, de coordenadas **N 8.143.594,47m** e **E 608.376,56m**; **86°44'38"** e de **30,99m** até o vértice **P57**, de coordenadas **N 8.143.596,23m** e **E 608.407,50m**; **67°25'35"** e de **45,05m** até o vértice **P58**, de coordenadas **N 8.143.613,53m** e **E 608.449,10m**; **63°35'25"** e de **29,62m** até o vértice **P59**, de coordenadas **N 8.143.626,70m** e **E 608.475,62m**; **76°50'06"** e de **32,17m** até o vértice **P60**, de coordenadas **N 8.143.634,03m** e **E 608.506,95m**; **123°07'29"** e de **30,40m** até o vértice **P61**, de coordenadas **N 8.143.617,42m** e **E 608.532,41m**; **110°22'20"** e de **31,35m** até o vértice **P62**, de coordenadas **N 8.143.606,51m** e **E 608.561,79m**; **96°17'18"** e de **29,87m** até o vértice **P63**, de coordenadas **N 8.143.603,23m** e **E 608.591,48m**; **142°22'59"** e de **43,31m** até o vértice **P64**, de coordenadas **N 8.143.568,93m** e **E 608.617,92m**; **118°29'48"** e de **34,26m** até o vértice **P65**, de coordenadas **N 8.143.552,58m** e **E 608.648,03m**; **47°53'09"** e de **42,41m** até o vértice **P66**, de coordenadas **N**

8.143.581,02m e E 608.679,49m; 36°01'20" e de 31,54m até o vértice P67, de coordenadas N 8.143.606,53m e E 608.698,04m; 96°06'35" e de 30,85m até o vértice P68, de coordenadas N 8.143.603,25m e E 608.728,71m; 161°19'52" e de 24,66m até o vértice P69, de coordenadas N 8.143.579,88m e E 608.736,60m; 202°38'39" e de 47,28m até o vértice P70, de coordenadas N 8.143.536,25m e E 608.718,40m; 178°55'59" e de 44,34m até o vértice P71, de coordenadas N 8.143.491,92m e E 608.719,23m; 138°10'13" e de 34,96m até o vértice P72, de coordenadas N 8.143.465,86m e E 608.742,54m; 131°19'18" e de 54,78m até o vértice P73, de coordenadas N 8.143.429,69m e E 608.783,69m; 158°01'01" e de 34,00m até o vértice P74, de coordenadas N 8.143.398,17m e E 608.796,41m; 144°25'35" e de 35,52m até o vértice P75, de coordenadas N 8.143.369,28m e E 608.817,08m; 138°10'59" e de 45,14m até o vértice P76, de coordenadas N 8.143.335,63m e E 608.847,17m; 137°58'27" e de 44,18m até o vértice P77, de coordenadas N 8.143.302,81m e E 608.876,75m; 118°46'50" e de 0,00m até o vértice P78, de coordenadas N 8.143.302,81m e E 608.876,76m; 118°46'50" e de 49,52m até o vértice P79, de coordenadas N 8.143.278,97m e E 608.920,16m; 99°15'54" e de 51,53m até o vértice P80, de coordenadas N 8.143.270,67m e E 608.971,02m; 120°40'11" e de 0,00m até o vértice P81, de coordenadas N 8.143.270,67m e E 608.971,03m; 120°40'11" e de 53,52m até o vértice P82, de coordenadas N 8.143.243,37m e E 609.017,06m; 148°29'33" e de 39,07m até o vértice P83, de coordenadas N 8.143.210,06m e E 609.037,48m; 160°35'08" e de 38,08m até o vértice P84, de coordenadas N 8.143.174,14m e E 609.050,14m; 143°28'51" e de 37,80m até o vértice P85, de coordenadas N 8.143.143,76m e E 609.072,64m; 89°18'21" e de 48,99m até o vértice P86, de coordenadas N 8.143.144,35m e E 609.121,62m; 80°22'59" e de 56,35m até o vértice P87, de coordenadas N 8.143.153,77m e E 609.177,18m; 105°07'00" e de 41,93m até o vértice P88, de coordenadas N 8.143.142,83m e E 609.217,66m; 183°09'47" e de 26,87m até o vértice P89, de coordenadas N 8.143.116,00m e E 609.216,18m; 162°47'34" e de 52,20m até o vértice P90, de coordenadas N 8.143.066,14m e E 609.231,62m; 140°50'55" e de 31,37m até o vértice P91, de coordenadas N 8.143.041,81m e E 609.251,43m; 132°51'59" e de 40,84m até o vértice P92, de coordenadas N 8.143.014,03m e E 609.281,36m; 119°40'17" e de 50,49m até o vértice P93, de coordenadas N 8.142.989,03m e E 609.325,23m; 130°33'17" e de 47,61m até o vértice P94, de coordenadas N 8.142.958,08m e E 609.361,40m; 140°59'43" e de 41,17m até o vértice P95, de coordenadas N 8.142.926,08m e E 609.387,32m; 107°21'05" e de 39,88m até o vértice P96, de coordenadas N 8.142.914,19m e E 609.425,39m; 93°36'10" e de 70,41m até o vértice P97, de coordenadas N 8.142.909,76m e E 609.495,66m; 107°38'03" e de 62,65m até o vértice P98, de coordenadas N 8.142.890,79m e E 609.555,37m; 92°23'14" e de 50,08m até o vértice P99, de coordenadas N 8.142.888,70m e E 609.605,40m; 131°36'53" e de 64,01m até o vértice P100, de coordenadas N 8.142.846,19m e E 609.653,26m; 106°41'30" e de 57,93m até o vértice P101, de coordenadas N 8.142.829,55m e E 609.708,75m; 123°07'20" e de 45,14m até o vértice P102, de coordenadas N 8.142.804,88m e E 609.746,55m; 123°07'57" e de 53,68m até o vértice P103, de coordenadas N 8.142.775,54m e E 609.791,51m; 99°12'00" e de 56,74m até o vértice P104, de coordenadas N 8.142.766,47m e E 609.847,52m; 81°13'53" e de 40,53m até o vértice P105, de coordenadas N 8.142.772,65m e E 609.887,57m; 82°23'41" e de 116,52m até o vértice P106, de coordenadas N 8.142.788,07m e E 610.003,07m; 101°10'32" e de 64,03m até o vértice P107, de coordenadas N 8.142.775,66m e E 610.065,89m; 171°13'46" e de 40,52m até o vértice P108, de coordenadas N 8.142.735,61m e E 610.072,07m; 223°52'40" e de 61,97m até o vértice P109, de coordenadas N 8.142.690,95m e E 610.029,12m; 222°11'18" e de 66,88m até o vértice P110, de coordenadas N 8.142.641,39m e E 609.984,20m; 185°04'01" e de 57,56m até o vértice P111, de coordenadas N 8.142.584,06m e E 609.979,12m; 135°24'05" e de 63,96m até o vértice P112, de coordenadas N 8.142.538,52m e E 610.024,03m; 100°22'38" e de 60,76m até o vértice P113, de coordenadas N 8.142.527,57m e E 610.083,80m; 65°26'51" e de 56,47m até o vértice P114, de coordenadas N 8.142.551,04m e E 610.135,16m; 129°02'03" e de 44,00m até o vértice P115, de coordenadas N 8.142.523,32m e E 610.169,34m; 80°37'57" e de 54,43m até o vértice P116, de coordenadas N 8.142.523,32m e E 610.169,34m; 80°37'57" e de 54,43m até o vértice P117, de coordenadas N 8.142.532,18m e E 610.223,04m; 54°15'41" e de 60,99m até o vértice P118, de coordenadas N 8.142.567,81m e E 610.272,55m; 30°49'16" e de 71,19m até o vértice P119, de coordenadas N 8.142.628,94m e E 610.309,02m; 81°28'20" e de 72,48m até o vértice P120, de coordenadas N 8.142.639,69m e E 610.380,70m; 111°21'29" e de 71,92m até o vértice P121, de coordenadas N 8.142.613,50m e E 610.447,68m; 167°41'22" e de 46,56m até o vértice P122, de coordenadas N 8.142.568,02m e E 610.457,61m; 151°14'42" e de 57,78m até o vértice P123, de coordenadas N 8.142.517,36m e E 610.485,40m; 91°33'21" e de 55,21m até o vértice P124, de coordenadas N 8.142.515,86m e E 610.540,59m; 74°27'42" e de 56,30m até o vértice P125, de coordenadas N 8.142.530,95m e E 610.594,83m; 114°07'18" e de 48,24m até o vértice P126, de coordenadas N 8.142.511,23m e E 610.638,86m; 128°26'29" e de 54,30m até o vértice P127, de coordenadas N 8.142.477,47m e E 610.681,39m; 164°56'53" e de 27,77m até o vértice P128, de coordenadas N 8.142.450,66m e E 610.688,60m; 174°25'29" e de 47,38m até o vértice P129, de coordenadas N 8.142.403,50m e E 610.693,21m; 196°31'59" e de 64,51m até o vértice P130, de coordenadas N 8.142.341,65m e E 610.674,85m; 164°20'37" e de 65,81m até o vértice P131, de coordenadas N 8.142.278,29m e E 610.692,61m; 136°31'25" e de 61,93m até o vértice P132, de coordenadas N 8.142.233,35m e E 610.735,22m; 146°18'43" e de 44,13m até o vértice P133, de coordenadas N 8.142.196,63m e E 610.759,69m; 141°15'13" e de 66,58m até o vértice P134, de coordenadas N 8.142.144,70m e E 610.801,36m; 119°18'55" e de 0,00m até o vértice P135, de coordenadas N 8.142.144,70m e E 610.801,37m; 119°18'55" e de 80,81m até o vértice P136, de coordenadas N 8.142.105,13m e E 610.871,83m; 77°32'00" e de 39,26m até o vértice P137, de coordenadas N 8.142.113,61m e E 610.910,17m; 66°11'40" e de 34,46m até o vértice P138, de coordenadas N 8.142.127,52m e E 610.941,70m; 127°52'15" e de 46,01m até o vértice P139, de coordenadas N 8.142.099,27m e E 610.978,02m; 139°49'29" e de 24,54m até o vértice P140, de coordenadas N 8.142.080,53m e E 610.993,85m; 96°30'46" e de 24,20m até o vértice P141, de coordenadas N 8.142.077,78m e E 611.017,89m;

90°04'57" e de 35,13m até o vértice **P142**, de coordenadas **N 8.142.077,73m** e **E 611.053,02m**; 85°40'24" e de 39,79m até o vértice **P143**, de coordenadas **N 8.142.080,73m** e **E 611.092,70m**; 76°37'52" e de 53,07m até o vértice **P144**, de coordenadas **N 8.142.093,00m** e **E 611.144,33m**; 118°16'52" e de 22,95m até o vértice **P145**, de coordenadas **N 8.142.082,13m** e **E 611.164,54m**; 137°46'28" e de 41,05m até o vértice **P146**, de coordenadas **N 8.142.051,73m** e **E 611.192,13m**; 188°04'51" e de 36,12m até o vértice **P147**, de coordenadas **N 8.142.015,97m** e **E 611.187,06m**; 110°04'02" e de 43,64m até o vértice **P148**, de coordenadas **N 8.142.001,00m** e **E 611.228,05m**; 132°01'58" e de 51,97m até o vértice **P149**, de coordenadas **N 8.141.966,20m** e **E 611.266,65m**; 180°57'33" e de 54,46m até o vértice **P150**, de coordenadas **N 8.141.911,75m** e **E 611.265,74m**; 183°09'33" e de 96,79m até o vértice **P151**, de coordenadas **N 8.141.815,10m** e **E 611.260,41m**; 184°42'12" e de 66,05m até o vértice **P152**, de coordenadas **N 8.141.749,27m** e **E 611.254,99m**; 173°46'54" e de 86,31m até o vértice **P153**, de coordenadas **N 8.141.663,47m** e **E 611.264,34m**; 154°15'17" e de 66,24m até o vértice **P154**, de coordenadas **N 8.141.603,81m** e **E 611.293,11m**; 157°39'49" e de 98,86m até o vértice **P155**, de coordenadas **N 8.141.512,37m** e **E 611.330,68m**; 117°04'33" e de 95,59m até o vértice **P156**, de coordenadas **N 8.141.468,86m** e **E 611.415,80m**; 180°08'46" e de 69,27m até o vértice **P157**, de coordenadas **N 8.141.399,59m** e **E 611.415,62m**; 125°46'52" e de 83,95m até o vértice **P158**, de coordenadas **N 8.141.350,51m** e **E 611.483,73m**; 103°02'33" e de 65,78m até o vértice **P159**, de coordenadas **N 8.141.335,66m** e **E 611.547,81m**; 80°33'02" e de 72,76m até o vértice **P160**, de coordenadas **N 8.141.347,61m** e **E 611.619,58m**; 61°23'24" e de 102,15m até o vértice **P161**, de coordenadas **N 8.141.396,52m** e **E 611.709,26m**; 72°50'35" e de 64,77m até o vértice **P162**, de coordenadas **N 8.141.415,63m** e **E 611.771,15m**; 123°10'41" e de 73,79m até o vértice **P163**, de coordenadas **N 8.141.375,25m** e **E 611.832,91m**; 95°56'13" e de 101,90m até o vértice **P164**, de coordenadas **N 8.141.364,71m** e **E 611.934,26m**; 114°45'56" e de 85,15m até o vértice **P165**, de coordenadas **N 8.141.329,04m** e **E 612.011,57m**; 109°04'46" e de 33,65m até o vértice **P166**, de coordenadas **N 8.141.318,04m** e **E 612.043,37m**; 157°05'19" e de 30,12m até o vértice **P167**, de coordenadas **N 8.141.290,30m** e **E 612.055,10m**; 104°32'15" e de 30,80m até o vértice **P168**, de coordenadas **N 8.141.282,57m** e **E 612.084,91m**; 74°00'24" e de 33,81m até o vértice **P169**, de coordenadas **N 8.141.291,88m** e **E 612.117,41m**; 45°17'11" e de 20,34m até o vértice **P170**, de coordenadas **N 8.141.306,19m** e **E 612.131,86m**; 357°18'45" e de 2,65m até o vértice **P171**, de coordenadas **N 8.141.308,84m** e **E 612.131,74m**; 30°51'55" e de 30,59m até o vértice **P172**, de coordenadas **N 8.141.335,10m** e **E 612.147,43m**; 99°48'44" e de 31,42m até o vértice **P173**, de coordenadas **N 8.141.329,75m** e **E 612.178,40m**; 151°20'28" e de 36,02m até o vértice **P174**, de coordenadas **N 8.141.298,14m** e **E 612.195,67m**; 112°27'56" e de 21,09m até o vértice **P175**, de coordenadas **N 8.141.290,08m** e **E 612.215,16m**; 71°40'17" e de 0,00m até o vértice **P176**, de coordenadas **N 8.141.290,08m** e **E 612.215,16m**; 71°40'17" e de 37,38m até o vértice **P177**, de coordenadas **N 8.141.301,83m** e **E 612.250,64m**; 75°14'53" e de 41,99m até o vértice **P178**, de coordenadas **N 8.141.312,52m** e **E 612.291,25m**; 92°54'16" e de 50,90m até o vértice **P179**, de coordenadas **N 8.141.309,95m** e **E 612.342,09m**; 129°12'00" e de 35,82m até o vértice **P180**, de coordenadas **N 8.141.287,30m** e **E 612.369,85m**; 135°11'41" e de 37,65m até o vértice **P181**, de coordenadas **N 8.141.260,59m** e **E 612.396,38m**; 140°52'26" e de 44,30m até o vértice **P182**, de coordenadas **N 8.141.226,22m** e **E 612.424,34m**; 150°09'37" e de 76,12m até o vértice **P183**, de coordenadas **N 8.141.160,20m** e **E 612.462,21m**; 148°31'17" e de 72,89m até o vértice **P184**, de coordenadas **N 8.141.098,03m** e **E 612.500,27m**; 118°26'40" e de 51,87m até o vértice **P185**, de coordenadas **N 8.141.073,33m** e **E 612.545,88m**; 115°06'52" e de 72,68m até o vértice **P186**, de coordenadas **N 8.141.042,48m** e **E 612.611,69m**; 139°58'30" e de 119,58m até o vértice **P187**, de coordenadas **N 8.140.950,91m** e **E 612.688,59m**; 130°10'46" e de 103,85m até o vértice **P188**, de coordenadas **N 8.140.883,91m** e **E 612.767,93m**; 133°11'52" e de 98,68m até o vértice **P189**, de coordenadas **N 8.140.816,36m** e **E 612.839,87m**; 138°03'09" e de 0,00m até o vértice **P190**, de coordenadas **N 8.140.816,36m** e **E 612.839,87m**; 138°03'09" e de 84,16m até o vértice **P191**, de coordenadas **N 8.140.753,76m** e **E 612.896,13m**; 102°16'40" e de 57,78m até o vértice **P192**, de coordenadas **N 8.140.741,47m** e **E 612.952,59m**; 156°15'23" e de 55,95m até o vértice **P193**, de coordenadas **N 8.140.690,26m** e **E 612.975,12m**; 88°37'12" e de 46,69m até o vértice **P194**, de coordenadas **N 8.140.691,39m** e **E 613.021,79m**; 143°31'12" e de 29,30m até o vértice **P195**, de coordenadas **N 8.140.667,83m** e **E 613.039,21m**; 83°32'32" e de 48,37m até o vértice **P196**, de coordenadas **N 8.140.673,27m** e **E 613.087,27m**; 142°31'38" e de 42,10m até o vértice **P197**, de coordenadas **N 8.140.639,86m** e **E 613.112,88m**; 134°29'49" e de 3,86m até o vértice **P198**, de coordenadas **N 8.140.637,16m** e **E 613.115,63m**; 149°47'52" e de 22,47m até o vértice **P199**, de coordenadas **N 8.140.617,74m** e **E 613.126,94m**; 206°26'54" e de 25,10m até o vértice **P200**, de coordenadas **N 8.140.595,26m** e **E 613.115,76m**; 205°02'16" e de 32,80m até o vértice **P201**, de coordenadas **N 8.140.565,54m** e **E 613.101,88m**; 201°40'48" e de 36,44m até o vértice **P202**, de coordenadas **N 8.140.531,68m** e **E 613.088,41m**; 187°17'31" e de 40,57m até o vértice **P203**, de coordenadas **N 8.140.491,44m** e **E 613.083,26m**; 164°49'14" e de 27,83m até o vértice **P204**, de coordenadas **N 8.140.464,59m** e **E 613.090,55m**; 155°03'34" e de 35,55m até o vértice **P205**, de coordenadas **N 8.140.432,35m** e **E 613.105,54m**; 131°29'06" e de 21,23m até o vértice **P206**, de coordenadas **N 8.140.418,28m** e **E 613.121,45m**; 160°04'06" e de 28,37m até o vértice **P207**, de coordenadas **N 8.140.391,61m** e **E 613.131,12m**; 187°52'07" e de 26,58m até o vértice **P208**, de coordenadas **N 8.140.365,29m** e **E 613.127,48m**; 147°05'17" e de 27,66m até o vértice **P209**, de coordenadas **N 8.140.342,06m** e **E 613.142,51m**; 109°50'12" e de 38,07m até o vértice **P210**, de coordenadas **N 8.140.329,15m** e **E 613.178,32m**; 116°30'44" e de 24,11m até o vértice **P211**, de coordenadas **N 8.140.318,38m** e **E 613.199,90m**; 176°17'35" e de 23,28m até o vértice **P212**, de coordenadas **N 8.140.295,15m** e **E 613.201,40m**; 239°17'44" e de 35,40m até o vértice **P213**, de coordenadas **N 8.140.277,07m** e **E 613.170,96m**; 230°39'41" e de 41,42m até o vértice **P214**, de coordenadas **N 8.140.250,82m** e **E 613.138,93m**; 191°56'26" e de 41,61m até o vértice **P215**, de coordenadas **N 8.140.210,11m** e **E 613.130,32m**; 168°30'20" e de 57,71m até o vértice **P216**, de



coordenadas N 8.140.153,56m e E 613.141,82m; 159°39'58" e de 35,03m até o vértice P217, de coordenadas N 8.140.120,71m e E 613.153,99m; 107°49'54" e de 58,58m até o vértice P218, de coordenadas N 8.140.102,77m e E 613.209,76m; 127°21'19" e de 35,34m até o vértice P219, de coordenadas N 8.140.081,33m e E 613.237,85m; 173°31'15" e de 64,94m até o vértice P220, de coordenadas N 8.140.016,80m e E 613.245,18m; 122°30'53" e de 40,38m até o vértice P221, de coordenadas N 8.139.995,10m e E 613.279,23m; 123°11'24" e de 64,96m até o vértice P222, de coordenadas N 8.139.959,54m e E 613.333,59m; 143°03'30" e de 69,72m até o vértice P223, de coordenadas N 8.139.903,81m e E 613.375,50m; 206°39'19" e de 34,82m até o vértice P224, de coordenadas N 8.139.872,69m e E 613.359,88m; 146°47'40" e de 0,00m até o vértice P225, de coordenadas N 8.139.872,68m e E 613.359,88m; 146°47'40" e de 71,24m até o vértice P226, de coordenadas N 8.139.813,08m e E 613.398,89m; 128°23'29" e de 72,15m até o vértice P227, de coordenadas N 8.139.768,27m e E 613.455,44m; 110°35'46" e de 69,53m até o vértice P228, de coordenadas N 8.139.743,81m e E 613.520,53m; 77°59'51" e de 74,98m até o vértice P229, de coordenadas N 8.139.759,41m e E 613.593,86m; 110°06'37" e de 69,12m até o vértice P230, de coordenadas N 8.139.735,64m e E 613.658,77m; 111°29'17" e de 92,55m até o vértice P231, de coordenadas N 8.139.701,74m e E 613.744,88m; 96°24'18" e de 103,12m até o vértice P232, de coordenadas N 8.139.690,24m e E 613.847,36m; 125°00'16" e de 51,67m até o vértice P233, de coordenadas N 8.139.660,60m e E 613.889,68m; 201°48'43" e de 30,87m até o vértice P234, de coordenadas N 8.139.631,94m e E 613.878,21m; 175°37'26" e de 38,07m até o vértice P235, de coordenadas N 8.139.593,98m e E 613.881,12m; 189°29'29" e de 71,32m até o vértice P236, de coordenadas N 8.139.523,64m e E 613.869,36m; 180°39'03" e de 51,27m até o vértice P237, de coordenadas N 8.139.472,37m e E 613.868,77m; 177°58'33" e de 53,88m até o vértice P238, de coordenadas N 8.139.418,52m e E 613.870,68m; 185°08'43" e de 60,54m até o vértice P239, de coordenadas N 8.139.358,23m e E 613.865,25m; 188°02'48" e de 66,58m até o vértice P240, de coordenadas N 8.139.292,30m e E 613.855,93m; 166°30'36" e de 49,34m até o vértice P241, de coordenadas N 8.139.244,32m e E 613.867,44m; 195°17'18" e de 55,19m até o vértice P242, de coordenadas N 8.139.191,08m e E 613.852,89m; 213°06'58" e de 43,72m até o vértice P243, de coordenadas N 8.139.154,47m e E 613.829,00m; 162°06'05" e de 44,97m até o vértice P244, de coordenadas N 8.139.111,67m e E 613.842,82m; 176°30'43" e de 64,58m até o vértice P245, de coordenadas N 8.139.047,21m e E 613.846,75m; 130°34'00" e de 48,77m até o vértice P246, de coordenadas N 8.139.015,50m e E 613.883,80m; 187°34'36" e de 37,92m até o vértice P247, de coordenadas N 8.138.977,91m e E 613.878,80m; 149°46'56" e de 54,03m até o vértice P248, de coordenadas N 8.138.931,23m e E 613.905,99m; 94°23'16" e de 49,74m até o vértice P249, de coordenadas N 8.138.927,42m e E 613.955,59m; 117°03'57" e de 47,36m até o vértice P250, de coordenadas N 8.138.905,87m e E 613.997,76m; 131°18'58" e de 35,76m até o vértice P251, de coordenadas N 8.138.882,26m e E 614.024,63m; 131°21'58" e de 74,31m até o vértice P252, de coordenadas N 8.138.833,15m e E 614.080,39m; 148°39'02" e de 19,24m até o vértice P253, de coordenadas N 8.138.816,72m e E 614.090,40m; 154°09'46" e de 59,54m até o vértice P254, de coordenadas N 8.138.763,13m e E 614.116,35m; 145°59'19" e de 65,18m até o vértice P255, de coordenadas N 8.138.709,10m e E 614.152,81m; 128°32'16" e de 50,40m até o vértice P256, de coordenadas N 8.138.677,70m e E 614.192,23m; 132°15'12" e de 48,59m até o vértice P257, de coordenadas N 8.138.645,03m e E 614.228,20m; 115°36'30" e de 28,48m até o vértice P258, de coordenadas N 8.138.632,72m e E 614.253,88m; 77°48'11" e de 31,95m até o vértice P259, de coordenadas N 8.138.639,47m e E 614.285,11m; 104°43'52" e de 25,43m até o vértice P260, de coordenadas N 8.138.633,00m e E 614.309,71m; 137°01'23" e de 34,19m até o vértice P261, de coordenadas N 8.138.607,99m e E 614.333,01m; 137°20'15" e de 38,30m até o vértice P262, de coordenadas N 8.138.579,83m e E 614.358,97m; 105°47'28" e de 41,14m até o vértice P263, de coordenadas N 8.138.568,63m e E 614.398,55m; 82°09'50" e de 30,75m até o vértice P264, de coordenadas N 8.138.572,82m e E 614.429,01m; 114°18'00" e de 31,21m até o vértice P265, de coordenadas N 8.138.559,98m e E 614.457,46m; 174°25'39" e de 17,79m até o vértice P266, de coordenadas N 8.138.542,28m e E 614.459,19m; 198°45'18" e de 29,06m até o vértice P267, de coordenadas N 8.138.514,76m e E 614.449,84m; 210°35'01" e de 29,78m até o vértice P268, de coordenadas N 8.138.489,12m e E 614.434,69m; 167°59'21" e de 30,99m até o vértice P269, de coordenadas N 8.138.458,81m e E 614.441,14m; 168°56'54" e de 26,05m até o vértice P270, de coordenadas N 8.138.433,25m e E 614.446,13m; 139°12'08" e de 42,31m até o vértice P271, de coordenadas N 8.138.401,22m e E 614.473,78m; 176°21'30" e de 35,30m até o vértice P272, de coordenadas N 8.138.365,99m e E 614.476,02m; 200°25'50" e de 47,13m até o vértice P273, de coordenadas N 8.138.321,83m e E 614.459,57m; 199°41'56" e de 28,77m até o vértice P274, de coordenadas N 8.138.294,74m e E 614.449,87m; 200°02'05" e de 42,41m até o vértice P275, de coordenadas N 8.138.254,90m e E 614.435,34m; 218°28'16" e de 0,00m até o vértice P276, de coordenadas N 8.138.254,90m e E 614.435,34m; 218°28'16" e de 58,34m até o vértice P277, de coordenadas N 8.138.209,22m e E 614.399,05m; 246°48'35" e de 37,62m até o vértice P278, de coordenadas N 8.138.194,41m e E 614.364,47m; 169°45'57" e de 43,42m até o vértice P279, de coordenadas N 8.138.151,69m e E 614.372,18m; 137°26'41" e de 40,28m até o vértice P280, de coordenadas N 8.138.122,01m e E 614.399,42m; 145°20'59" e de 27,12m até o vértice P281, de coordenadas N 8.138.099,70m e E 614.414,84m; 228°41'47" e de 25,60m até o vértice P282, de coordenadas N 8.138.082,81m e E 614.395,61m; 195°34'17" e de 32,73m até o vértice P283, de coordenadas N 8.138.051,27m e E 614.386,82m; 159°40'51" e de 32,05m até o vértice P284, de coordenadas N 8.138.021,22m e E 614.397,95m; 135°31'23" e de 35,86m até o vértice P285, de coordenadas N 8.137.995,64m e E 614.423,07m; 125°55'46" e de 37,60m até o vértice P286, de coordenadas N 8.137.973,58m e E 614.453,51m; 76°34'27" e de 48,38m até o vértice P287, de coordenadas N 8.137.984,81m e E 614.500,58m; 86°13'26" e de 52,00m até o vértice P288, de coordenadas N 8.137.988,24m e E 614.552,47m; 138°36'22" e de 35,77m até o vértice P289, de coordenadas N 8.137.961,40m e E 614.576,12m; 163°19'43" e de 54,79m até o vértice P290, de coordenadas N 8.137.908,91m

e E 614.591,84m; 163°34'57" e de 33,87m até o vértice P291, de coordenadas N 8.137.876,42m e E 614.601,41m; 178°05'26" e de 70,19m até o vértice P292, de coordenadas N 8.137.806,27m e E 614.603,75m; 171°30'26" e de 52,69m até o vértice P293, de coordenadas N 8.137.754,16m e E 614.611,53m; 120°27'15" e de 35,67m até o vértice P294, de coordenadas N 8.137.736,08m e E 614.642,28m; 88°15'13" e de 54,19m até o vértice P295, de coordenadas N 8.137.737,73m e E 614.696,45m; 55°03'01" e de 52,06m até o vértice P296, de coordenadas N 8.137.767,55m e E 614.739,12m; 96°29'01" e de 29,34m até o vértice P297, de coordenadas N 8.137.764,24m e E 614.768,27m; 139°27'57" e de 53,53m até o vértice P298, de coordenadas N 8.137.723,56m e E 614.803,06m; 130°18'46" e de 49,42m até o vértice P299, de coordenadas N 8.137.691,58m e E 614.840,74m; 112°21'06" e de 122,56m até o vértice P300, de coordenadas N 8.137.644,97m e E 614.954,10m; 116°53'35" e de 70,79m até o vértice P301, de coordenadas N 8.137.612,95m e E 615.017,24m; 116°05'02" e de 75,37m até o vértice P302, de coordenadas N 8.137.579,81m e E 615.084,93m; 137°55'58" e de 38,57m até o vértice P303, de coordenadas N 8.137.551,18m e E 615.110,77m; 176°40'03" e de 17,99m até o vértice P304, de coordenadas N 8.137.533,21m e E 615.111,82m; 204°17'18" e de 24,99m até o vértice P305, de coordenadas N 8.137.510,43m e E 615.101,54m; 152°39'58" e de 46,94m até o vértice P306, de coordenadas N 8.137.468,74m e E 615.123,09m; 112°04'05" e de 49,25m até o vértice P307, de coordenadas N 8.137.450,23m e E 615.168,74m; 96°20'11" e de 69,30m até o vértice P308, de coordenadas N 8.137.442,58m e E 615.237,62m; 101°21'56" e de 79,61m até o vértice P309, de coordenadas N 8.137.426,90m e E 615.315,67m; 123°14'29" e de 36,08m até o vértice P310, de coordenadas N 8.137.407,12m e E 615.345,85m; 131°25'59" e de 36,55m até o vértice P311, de coordenadas N 8.137.382,93m e E 615.373,25m; 88°57'01" e de 29,44m até o vértice P312, de coordenadas N 8.137.383,47m e E 615.402,69m; 150°39'07" e de 22,58m até o vértice P313, de coordenadas N 8.137.363,78m e E 615.413,76m; 110°34'14" e de 0,15m até o vértice P314, de coordenadas N 8.137.363,73m e E 615.413,89m; 202°03'25" e de 42,23m até o vértice P315, de coordenadas N 8.137.324,59m e E 615.398,03m; 168°59'45" e de 30,76m até o vértice P316, de coordenadas N 8.137.294,39m e E 615.403,91m; 141°49'04" e de 20,57m até o vértice P317, de coordenadas N 8.137.278,22m e E 615.416,62m; 135°06'31" e de 34,98m até o vértice P318, de coordenadas N 8.137.253,44m e E 615.441,31m; 168°55'08" e de 29,94m até o vértice P319, de coordenadas N 8.137.224,06m e E 615.447,06m; 187°30'47" e de 49,81m até o vértice P320, de coordenadas N 8.137.174,68m e E 615.440,55m; 215°25'28" e de 43,75m até o vértice P321, de coordenadas N 8.137.139,02m e E 615.415,19m; 213°06'36" e de 46,61m até o vértice P322, de coordenadas N 8.137.099,99m e E 615.389,73m; 194°42'10" e de 40,30m até o vértice P323, de coordenadas N 8.137.061,00m e E 615.379,50m; 165°51'01" e de 31,20m até o vértice P324, de coordenadas N 8.137.030,75m e E 615.387,13m; 159°33'43" e de 39,71m até o vértice P325, de coordenadas N 8.136.993,54m e E 615.401,00m; 128°21'32" e de 25,45m até o vértice P326, de coordenadas N 8.136.977,75m e E 615.420,95m; 92°47'29" e de 37,16m até o vértice P327, de coordenadas N 8.136.975,94m e E 615.458,07m; 121°26'20" e de 17,94m até o vértice P328, de coordenadas N 8.136.966,58m e E 615.473,37m; 116°27'32" e de 24,79m até o vértice P329, de coordenadas N 8.136.955,54m e E 615.495,57m; 145°57'08" e de 40,53m até o vértice P330, de coordenadas N 8.136.921,95m e E 615.518,26m; 151°06'25" e de 35,58m até o vértice P331, de coordenadas N 8.136.890,80m e E 615.535,45m; 190°10'14" e de 61,79m até o vértice P332, de coordenadas N 8.136.829,98m e E 615.524,54m; 232°47'20" e de 41,07m até o vértice P333, de coordenadas N 8.136.805,14m e E 615.491,83m; 291°10'29" e de 36,52m até o vértice P334, de coordenadas N 8.136.818,33m e E 615.457,78m; 256°56'03" e de 25,72m até o vértice P335, de coordenadas N 8.136.812,52m e E 615.432,72m; 179°14'11" e de 34,74m até o vértice P336, de coordenadas N 8.136.777,78m e E 615.433,19m; 226°35'23" e de 37,15m até o vértice P337, de coordenadas N 8.136.752,25m e E 615.406,20m; 310°04'57" e de 40,72m até o vértice P338, de coordenadas N 8.136.778,47m e E 615.375,05m; 243°13'33" e de 38,09m até o vértice P339, de coordenadas N 8.136.761,31m e E 615.341,04m; 173°04'23" e de 53,07m até o vértice P340, de coordenadas N 8.136.708,62m e E 615.347,44m; 142°45'09" e de 36,99m até o vértice P341, de coordenadas N 8.136.679,18m e E 615.369,83m; 174°36'36" e de 38,52m até o vértice P342, de coordenadas N 8.136.640,82m e E 615.373,45m; 221°01'56" e de 64,21m até o vértice P343, de coordenadas N 8.136.592,39m e E 615.331,30m; 223°09'21" e de 47,51m até o vértice P344, de coordenadas N 8.136.557,73m e E 615.298,81m; 197°50'04" e de 74,29m até o vértice P345, de coordenadas N 8.136.487,01m e E 615.276,05m; 210°43'49" e de 56,75m até o vértice P346, de coordenadas N 8.136.438,23m e E 615.247,06m; 196°52'45" e de 57,39m até o vértice P347, de coordenadas N 8.136.383,32m e E 615.230,39m; 239°54'52" e de 41,82m até o vértice P348, de coordenadas N 8.136.362,35m e E 615.194,20m; 256°19'23" e de 46,77m até o vértice P349, de coordenadas N 8.136.351,29m e E 615.148,76m; 268°13'38" e de 22,47m até o vértice P350, de coordenadas N 8.136.350,60m e E 615.126,30m; 276°58'13" e de 10,56m até o vértice P351, de coordenadas N 8.136.351,88m e E 615.115,82m; 233°03'17" e de 27,69m até o vértice P352, de coordenadas N 8.136.335,23m e E 615.093,68m; 164°02'30" e de 25,19m até o vértice P353, de coordenadas N 8.136.311,02m e E 615.100,61m; 131°41'00" e de 31,05m até o vértice P354, de coordenadas N 8.136.290,37m e E 615.123,80m; 120°41'14" e de 53,38m até o vértice P355, de coordenadas N 8.136.263,12m e E 615.169,71m; 177°48'24" e de 22,81m até o vértice P356, de coordenadas N 8.136.240,33m e E 615.170,58m; 218°06'09" e de 26,09m até o vértice P357, de coordenadas N 8.136.219,80m e E 615.154,48m; 179°09'27" e de 20,89m até o vértice P358, de coordenadas N 8.136.198,92m e E 615.154,79m; 155°31'26" e de 30,29m até o vértice P359, de coordenadas N 8.136.171,35m e E 615.167,34m; 193°07'18" e de 24,26m até o vértice P360, de coordenadas N 8.136.147,72m e E 615.161,83m; 233°12'36" e de 37,88m até o vértice P361, de coordenadas N 8.136.125,04m e E 615.131,50m; 239°25'06" e de 33,50m até o vértice P362, de coordenadas N 8.136.108,00m e E 615.102,66m; 221°58'57" e de 22,15m até o vértice P363, de coordenadas N 8.136.091,53m e E 615.087,85m; 187°39'47" e de 19,16m até o vértice P364, de coordenadas N 8.136.072,54m e E 615.085,29m; 153°12'32" e




de 19,04m até o vértice **P365**, de coordenadas **N 8.136.055,54m** e **E 615.093,87m**; 132°13'26" e de 43,37m até o vértice **P366**, de coordenadas **N 8.136.026,40m** e **E 615.125,99m**; 127°48'37" e de 45,32m até o vértice **P367**, de coordenadas **N 8.135.998,61m** e **E 615.161,79m**; 113°07'54" e de 20,19m até o vértice **P368**, de coordenadas **N 8.135.990,68m** e **E 615.180,36m**; 143°08'32" e de 24,65m até o vértice **P369**, de coordenadas **N 8.135.970,96m** e **E 615.195,15m**; 183°07'19" e de 10,68m até o vértice **P370**, de coordenadas **N 8.135.960,30m** e **E 615.194,56m**; 209°12'13" e de 35,38m até o vértice **P371**, de coordenadas **N 8.135.929,41m** e **E 615.177,30m**; 213°07'33" e de 37,01m até o vértice **P372**, de coordenadas **N 8.135.898,41m** e **E 615.157,07m**; 231°13'35" e de 30,61m até o vértice **P373**, de coordenadas **N 8.135.879,24m** e **E 615.133,21m**; 176°34'52" e de 22,70m até o vértice **P374**, de coordenadas **N 8.135.856,58m** e **E 615.134,56m**; 115°17'13" e de 26,95m até o vértice **P375**, de coordenadas **N 8.135.845,07m** e **E 615.158,93m**; 107°58'40" e de 23,86m até o vértice **P376**, de coordenadas **N 8.135.837,71m** e **E 615.181,62m**; 180°24'14" e de 16,02m até o vértice **P377**, de coordenadas **N 8.135.821,69m** e **E 615.181,51m**; 202°28'17" e de 16,57m até o vértice **P378**, de coordenadas **N 8.135.806,37m** e **E 615.175,17m**; 155°52'58" e de 18,79m até o vértice **P379**, de coordenadas **N 8.135.789,22m** e **E 615.182,85m**; 220°32'01" e de 27,14m até o vértice **P380**, de coordenadas **N 8.135.768,60m** e **E 615.165,22m**; 267°39'18" e de 0,91m até o vértice **P381**, de coordenadas **N 8.135.768,56m** e **E 615.164,31m**; 219°27'44" e de 22,21m até o vértice **P382**, de coordenadas **N 8.135.751,42m** e **E 615.150,19m**; 167°04'24" e de 24,73m até o vértice **P383**, de coordenadas **N 8.135.727,31m** e **E 615.155,73m**; 111°05'52" e de 25,69m até o vértice **P384**, de coordenadas **N 8.135.718,07m** e **E 615.179,69m**; 119°51'37" e de 25,44m até o vértice **P385**, de coordenadas **N 8.135.705,40m** e **E 615.201,76m**; 159°33'24" e de 17,54m até o vértice **P386**, de coordenadas **N 8.135.688,96m** e **E 615.207,88m**; 178°27'06" e de 21,66m até o vértice **P387**, de coordenadas **N 8.135.667,31m** e **E 615.208,47m**; 189°42'33" e de 23,04m até o vértice **P388**, de coordenadas **N 8.135.644,59m** e **E 615.204,58m**; 183°41'59" e de 40,82m até o vértice **P389**, de coordenadas **N 8.135.603,86m** e **E 615.201,95m**; 174°39'10" e de 27,59m até o vértice **P390**, de coordenadas **N 8.135.576,39m** e **E 615.204,52m**; 194°50'12" e de 25,59m até o vértice **P391**, de coordenadas **N 8.135.551,65m** e **E 615.197,97m**; 220°02'05" e de 26,29m até o vértice **P392**, de coordenadas **N 8.135.531,52m** e **E 615.181,05m**; 252°39'42" e de 25,63m até o vértice **P393**, de coordenadas **N 8.135.523,88m** e **E 615.156,59m**; 215°26'13" e de 26,44m até o vértice **P394**, de coordenadas **N 8.135.502,34m** e **E 615.141,26m**; 167°47'07" e de 29,79m até o vértice **P395**, de coordenadas **N 8.135.473,23m** e **E 615.147,56m**; 162°19'13" e de 18,97m até o vértice **P396**, de coordenadas **N 8.135.455,16m** e **E 615.153,32m**; 183°43'46" e de 11,72m até o vértice **P397**, de coordenadas **N 8.135.443,46m** e **E 615.152,56m**; 233°33'31" e de 16,99m até o vértice **P398**, de coordenadas **N 8.135.433,37m** e **E 615.138,89m**; 247°37'29" e de 41,81m até o vértice **P399**, de coordenadas **N 8.135.417,45m** e **E 615.100,23m**; 244°30'40" e de 19,16m até o vértice **P400**, de coordenadas **N 8.135.409,21m** e **E 615.082,93m**; 190°38'11" e de 47,89m até o vértice **P401**, de coordenadas **N 8.135.362,14m** e **E 615.074,09m**; 187°42'27" e de 39,04m até o vértice **P402**, de coordenadas **N 8.135.323,45m** e **E 615.068,85m**; 191°06'27" e de 85,60m até o vértice **P403**, de coordenadas **N 8.135.239,45m** e **E 615.052,36m**; 182°12'12" e de 50,01m até o vértice **P404**, de coordenadas **N 8.135.189,48m** e **E 615.050,44m**; 142°38'48" e de 32,01m até o vértice **P405**, de coordenadas **N 8.135.164,03m** e **E 615.069,86m**; 174°58'16" e de 17,03m até o vértice **P406**, de coordenadas **N 8.135.147,06m** e **E 615.071,35m**; 209°29'28" e de 35,43m até o vértice **P407**, de coordenadas **N 8.135.116,23m** e **E 615.053,91m**; 230°19'23" e de 41,53m até o vértice **P408**, de coordenadas **N 8.135.089,71m** e **E 615.021,95m**; 239°29'23" e de 15,68m até o vértice **P409**, de coordenadas **N 8.135.081,75m** e **E 615.008,44m**; 151°19'17" e de 23,75m até o vértice **P410**, de coordenadas **N 8.135.060,92m** e **E 615.019,84m**; 168°52'03" e de 17,71m até o vértice **P411**, de coordenadas **N 8.135.043,54m** e **E 615.023,25m**; 249°23'08" e de 19,53m até o vértice **P412**, de coordenadas **N 8.135.036,66m** e **E 615.004,97m**; 273°03'51" e de 25,67m até o vértice **P413**, de coordenadas **N 8.135.038,03m** e **E 614.979,34m**; 282°34'22" e de 21,72m até o vértice **P414**, de coordenadas **N 8.135.042,76m** e **E 614.958,14m**; 290°58'48" e de 20,13m até o vértice **P415**, de coordenadas **N 8.135.049,97m** e **E 614.939,35m**; 259°13'19" e de 25,46m até o vértice **P416**, de coordenadas **N 8.135.045,21m** e **E 614.914,34m**; 307°09'40" e de 37,17m até o vértice **P417**, de coordenadas **N 8.135.067,66m** e **E 614.884,71m**; 317°10'43" e de 23,46m até o vértice **P418**, de coordenadas **N 8.135.084,87m** e **E 614.868,77m**; 248°47'00" e de 15,83m até o vértice **P419**, de coordenadas **N 8.135.079,14m** e **E 614.854,01m**; 206°16'28" e de 34,54m até o vértice **P420**, de coordenadas **N 8.135.048,17m** e **E 614.838,73m**; 200°28'35" e de 43,61m até o vértice **P421**, de coordenadas **N 8.135.007,31m** e **E 614.823,47m**; 203°39'11" e de 63,54m até o vértice **P422**, de coordenadas **N 8.134.949,11m** e **E 614.797,98m**; 182°30'37" e de 27,17m até o vértice **P423**, de coordenadas **N 8.134.921,97m** e **E 614.796,79m**; 184°25'47" e de 35,51m até o vértice **P424**, de coordenadas **N 8.134.886,57m** e **E 614.794,04m**; 243°41'46" e de 31,76m até o vértice **P425**, de coordenadas **N 8.134.872,50m** e **E 614.765,57m**; 288°37'22" e de 42,10m até o vértice **P426**, de coordenadas **N 8.134.885,94m** e **E 614.725,68m**; 249°56'49" e de 36,59m até o vértice **P427**, de coordenadas **N 8.134.873,39m** e **E 614.691,30m**; 138°53'52" e de 30,62m até o vértice **P428**, de coordenadas **N 8.134.850,32m** e **E 614.711,43m**; 173°12'43" e de 35,16m até o vértice **P429**, de coordenadas **N 8.134.815,40m** e **E 614.715,59m**; 223°25'07" e de 45,43m até o vértice **P430**, de coordenadas **N 8.134.782,40m** e **E 614.684,36m**; 237°48'29" e de 82,44m até o vértice **P431**, de coordenadas **N 8.134.738,48m** e **E 614.614,60m**; 219°29'49" e de 52,26m até o vértice **P432**, de coordenadas **N 8.134.698,16m** e **E 614.581,36m**; 235°23'33" e de 72,73m até o vértice **P433**, de coordenadas **N 8.134.656,85m** e **E 614.521,50m**; 214°20'24" e de 77,84m até o vértice **P434**, de coordenadas **N 8.134.592,57m** e **E 614.477,58m**; 238°02'02" e de 36,10m até o vértice **P435**, de coordenadas **N 8.134.573,46m** e **E 614.446,96m**; 285°36'05" e de 32,03m até o vértice **P436**, de coordenadas **N 8.134.582,07m** e **E 614.416,11m**; 300°55'32" e de 22,80m até o vértice **P437**, de coordenadas **N 8.134.593,79m** e **E 614.396,55m**; 3°32'06" e de 29,24m até o vértice **P438**, de coordenadas **N 8.134.622,98m** e **E 614.398,36m**; 6°01'52" e de 16,51m até o vértice **P439**, de

coordenadas N 8.134.639,40m e E 614.400,09m; 297°59'55" e de 15,08m até o vértice P440, de coordenadas N 8.134.646,47m e E 614.386,78m; 236°24'02" e de 33,36m até o vértice P441, de coordenadas N 8.134.628,01m e E 614.358,99m; 190°40'37" e de 39,10m até o vértice P442, de coordenadas N 8.134.589,60m e E 614.351,75m; 166°17'56" e de 29,64m até o vértice P443, de coordenadas N 8.134.560,80m e E 614.358,76m; 188°27'28" e de 23,74m até o vértice P444, de coordenadas N 8.134.537,32m e E 614.355,27m; 225°31'24" e de 38,43m até o vértice P445, de coordenadas N 8.134.510,39m e E 614.327,85m; 224°54'36" e de 26,14m até o vértice P446, de coordenadas N 8.134.491,88m e E 614.309,40m; 185°23'29" e de 48,34m até o vértice P447, de coordenadas N 8.134.443,75m e E 614.304,85m; 174°57'26" e de 55,80m até o vértice P448, de coordenadas N 8.134.388,17m e E 614.309,76m; 198°22'45" e de 39,33m até o vértice P449, de coordenadas N 8.134.350,84m e E 614.297,36m; 196°26'27" e de 53,32m até o vértice P450, de coordenadas N 8.134.299,70m e E 614.282,27m; 217°19'12" e de 18,25m até o vértice P451, de coordenadas N 8.134.285,19m e E 614.271,20m; 244°27'23" e de 24,94m até o vértice P452, de coordenadas N 8.134.274,43m e E 614.248,70m; 178°05'05" e de 34,78m até o vértice P453, de coordenadas N 8.134.239,67m e E 614.249,86m; 107°37'43" e de 25,18m até o vértice P454, de coordenadas N 8.134.232,04m e E 614.273,86m; 114°45'23" e de 21,08m até o vértice P455, de coordenadas N 8.134.223,22m e E 614.293,00m; 159°49'00" e de 31,22m até o vértice P456, de coordenadas N 8.134.193,92m e E 614.303,77m; 206°39'09" e de 39,98m até o vértice P457, de coordenadas N 8.134.158,19m e E 614.285,84m; 217°06'38" e de 54,89m até o vértice P458, de coordenadas N 8.134.114,42m e E 614.252,72m; 181°13'54" e de 34,15m até o vértice P459, de coordenadas N 8.134.080,27m e E 614.251,99m; 166°24'37" e de 21,22m até o vértice P460, de coordenadas N 8.134.059,65m e E 614.256,97m; 200°16'29" e de 29,40m até o vértice P461, de coordenadas N 8.134.032,07m e E 614.246,78m; 218°04'40" e de 28,69m até o vértice P462, de coordenadas N 8.134.009,49m e E 614.229,09m; 255°58'30" e de 26,46m até o vértice P463, de coordenadas N 8.134.003,07m e E 614.203,42m; 176°34'41" e de 34,19m até o vértice P464, de coordenadas N 8.133.968,94m e E 614.205,46m; 146°36'19" e de 30,11m até o vértice P465, de coordenadas N 8.133.943,80m e E 614.222,03m; 177°41'25" e de 27,92m até o vértice P466, de coordenadas N 8.133.915,91m e E 614.223,15m; 229°47'03" e de 57,67m até o vértice P467, de coordenadas N 8.133.878,67m e E 614.179,11m; 227°36'41" e de 45,63m até o vértice P468, de coordenadas N 8.133.847,91m e E 614.145,42m; 217°35'34" e de 68,66m até o vértice P469, de coordenadas N 8.133.793,51m e E 614.103,53m; 229°44'27" e de 46,02m até o vértice P470, de coordenadas N 8.133.763,77m e E 614.068,41m; 221°49'48" e de 41,68m até o vértice P471, de coordenadas N 8.133.732,72m e E 614.040,62m; 172°52'22" e de 37,08m até o vértice P472, de coordenadas N 8.133.695,92m e E 614.045,22m; 151°59'00" e de 25,51m até o vértice P473, de coordenadas N 8.133.673,39m e E 614.057,20m; 161°04'57" e de 42,05m até o vértice P474, de coordenadas N 8.133.633,62m e E 614.070,83m; 148°23'38" e de 52,30m até o vértice P475, de coordenadas N 8.133.589,08m e E 614.098,24m; 167°56'44" e de 61,60m até o vértice P476, de coordenadas N 8.133.528,83m e E 614.111,11m; 172°09'23" e de 31,30m até o vértice P477, de coordenadas N 8.133.497,82m e E 614.115,38m; 163°44'12" e de 23,74m até o vértice P478, de coordenadas N 8.133.475,03m e E 614.122,03m; 217°30'41" e de 45,39m até o vértice P479, de coordenadas N 8.133.439,02m e E 614.094,39m; 223°32'49" e de 22,37m até o vértice P480, de coordenadas N 8.133.422,81m e E 614.078,98m; 219°40'33" e de 20,89m até o vértice P481, de coordenadas N 8.133.406,73m e E 614.065,64m; 229°04'59" e de 31,35m até o vértice P482, de coordenadas N 8.133.386,20m e E 614.041,95m; 175°41'33" e de 19,85m até o vértice P483, de coordenadas N 8.133.366,41m e E 614.043,44m; 131°10'05" e de 21,57m até o vértice P484, de coordenadas N 8.133.352,21m e E 614.059,68m; 171°56'59" e de 17,95m até o vértice P485, de coordenadas N 8.133.334,43m e E 614.062,19m; 224°52'12" e de 18,58m até o vértice P486, de coordenadas N 8.133.321,26m e E 614.049,08m; 241°34'53" e de 21,51m até o vértice P487, de coordenadas N 8.133.311,03m e E 614.030,17m; 236°48'40" e de 36,95m até o vértice P488, de coordenadas N 8.133.290,80m e E 613.999,24m; 241°14'08" e de 27,67m até o vértice P489, de coordenadas N 8.133.277,48m e E 613.974,99m; 241°38'35" e de 20,22m até o vértice P490, de coordenadas N 8.133.267,88m e E 613.957,20m; 188°29'10" e de 30,32m até o vértice P491, de coordenadas N 8.133.237,89m e E 613.952,72m; 146°01'13" e de 21,50m até o vértice P492, de coordenadas N 8.133.220,07m e E 613.964,74m; 133°42'34" e de 80,75m até o vértice P493, de coordenadas N 8.133.164,27m e E 614.023,11m; 137°33'05" e de 40,44m até o vértice P494, de coordenadas N 8.133.134,43m e E 614.050,40m; 110°27'15" e de 17,64m até o vértice P495, de coordenadas N 8.133.128,26m e E 614.066,94m; 125°05'30" e de 0,02m até o vértice P496, de coordenadas N 8.133.128,25m e E 614.066,95m; 125°05'30" e de 137,65m até o vértice P497, de coordenadas N 8.133.049,12m e E 614.179,58m; 147°26'14" e de 217,90m até o vértice P498, de coordenadas N 8.132.865,47m e E 614.296,86m; 181°01'08" e de 181,33m até o vértice P499, de coordenadas N 8.132.684,17m e E 614.293,64m; 173°28'26" e de 23,79m até o vértice P500, de coordenadas N 8.132.660,53m e E 614.296,34m; 179°42'21" e de 25,67m até o vértice P501, de coordenadas N 8.132.634,87m e E 614.296,47m; 230°30'29" e de 19,07m até o vértice P502, de coordenadas N 8.132.622,74m e E 614.281,75m; 205°41'44" e de 20,45m até o vértice P503, de coordenadas N 8.132.604,32m e E 614.272,89m; 149°24'14" e de 15,59m até o vértice P504, de coordenadas N 8.132.590,90m e E 614.280,82m; 186°00'39" e de 21,24m até o vértice P505, de coordenadas N 8.132.569,78m e E 614.278,60m; 235°05'17" e de 16,79m até o vértice P506, de coordenadas N 8.132.560,17m e E 614.264,83m; 200°27'49" e de 17,46m até o vértice P507, de coordenadas N 8.132.543,81m e E 614.258,72m; 204°13'47" e de 24,46m até o vértice P508, de coordenadas N 8.132.521,50m e E 614.248,68m; 213°38'33" e de 24,64m até o vértice P509, de coordenadas N 8.132.500,99m e E 614.235,03m; 194°37'33" e de 37,51m até o vértice P510, de coordenadas N 8.132.464,70m e E 614.225,56m; 191°14'24" e de 59,77m até o vértice P511, de coordenadas N 8.132.406,07m e E 614.213,91m; 195°22'12" e de 65,40m até o vértice P512, de coordenadas N 8.132.343,01m e E 614.196,58m; 142°28'59" e de 57,63m até o vértice P513, de coordenadas N 8.132.297,30m



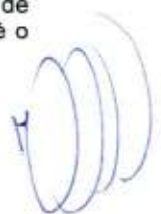
e E 614.231,68m; 148°01'35" e de 47,59m até o vértice P514, de coordenadas N 8.132.256,93m e E 614.256,88m; 184°20'39" e de 50,02m até o vértice P515, de coordenadas N 8.132.207,05m e E 614.253,09m; 260°52'56" e de 82,61m até o vértice P516, de coordenadas N 8.132.193,96m e E 614.171,52m; 216°39'22" e de 84,49m até o vértice P517, de coordenadas N 8.132.126,18m e E 614.121,08m; 176°39'36" e de 46,50m até o vértice P518, de coordenadas N 8.132.079,76m e E 614.123,79m; 155°32'44" e de 44,84m até o vértice P519, de coordenadas N 8.132.038,93m e E 614.142,35m; 174°56'27" e de 37,11m até o vértice P520, de coordenadas N 8.132.001,97m e E 614.145,63m; 214°13'29" e de 30,29m até o vértice P521, de coordenadas N 8.131.976,93m e E 614.128,59m; 273°38'45" e de 57,09m até o vértice P522, de coordenadas N 8.131.980,56m e E 614.071,62m; 273°07'29" e de 47,80m até o vértice P523, de coordenadas N 8.131.983,16m e E 614.023,89m; 244°46'33" e de 71,16m até o vértice P524, de coordenadas N 8.131.952,84m e E 613.959,52m; 248°34'42" e de 54,28m até o vértice P525, de coordenadas N 8.131.933,01m e E 613.908,99m; 226°26'58" e de 38,78m até o vértice P526, de coordenadas N 8.131.906,29m e E 613.880,88m; 190°41'46" e de 65,03m até o vértice P527, de coordenadas N 8.131.842,40m e E 613.868,81m; 231°47'42" e de 51,41m até o vértice P528, de coordenadas N 8.131.810,60m e E 613.828,41m; 239°51'39" e de 56,44m até o vértice P529, de coordenadas N 8.131.782,26m e E 613.779,61m; 216°48'47" e de 64,22m até o vértice P530, de coordenadas N 8.131.730,85m e E 613.741,13m; 210°32'56" e de 85,94m até o vértice P531, de coordenadas N 8.131.656,84m e E 613.697,45m; 230°05'47" e de 81,18m até o vértice P532, de coordenadas N 8.131.604,76m e E 613.635,17m; 207°19'10" e de 68,44m até o vértice P533, de coordenadas N 8.131.543,95m e E 613.603,76m; 217°42'21" e de 72,94m até o vértice P534, de coordenadas N 8.131.486,24m e E 613.559,14m; 228°18'59" e de 62,29m até o vértice P535, de coordenadas N 8.131.444,82m e E 613.512,63m; 201°23'15" e de 71,64m até o vértice P536, de coordenadas N 8.131.378,11m e E 613.486,50m; 215°03'47" e de 69,96m até o vértice P537, de coordenadas N 8.131.320,85m e E 613.446,31m; 189°55'32" e de 103,32m até o vértice P538, de coordenadas N 8.131.219,07m e E 613.428,50m; 196°37'16" e de 110,77m até o vértice P539, de coordenadas N 8.131.112,93m e E 613.396,81m; 165°23'09" e de 85,79m até o vértice P540, de coordenadas N 8.131.029,92m e E 613.418,46m; 167°32'41" e de 77,42m até o vértice P541, de coordenadas N 8.130.954,32m e E 613.435,16m; 176°34'09" e de 57,05m até o vértice P542, de coordenadas N 8.130.897,37m e E 613.438,57m; 189°42'19" e de 21,96m até o vértice P543, de coordenadas N 8.130.875,73m e E 613.434,87m; 178°04'27" e de 52,05m até o vértice P544, de coordenadas N 8.130.823,71m e E 613.436,62m; 170°08'28" e de 65,52m até o vértice P545, de coordenadas N 8.130.759,15m e E 613.447,84m; 167°52'55" e de 52,00m até o vértice P546, de coordenadas N 8.130.708,31m e E 613.458,75m; 168°31'30" e de 38,44m até o vértice P547, de coordenadas N 8.130.670,64m e E 613.466,40m; 185°40'38" e de 140,78m até o vértice P548, de coordenadas N 8.130.530,55m e E 613.452,47m; 194°12'25" e de 147,47m até o vértice P549, de coordenadas N 8.130.387,59m e E 613.416,28m; 221°10'38" e de 114,62m até o vértice P550, de coordenadas N 8.130.301,32m e E 613.340,81m; 210°10'15" e de 370,44m até o vértice P551, de coordenadas N 8.129.981,06m e E 613.154,64m; 234°30'07" e de 324,54m até o vértice P552, de coordenadas N 8.129.792,60m e E 612.890,41m; 255°59'12" e de 333,13m até o vértice P553, de coordenadas N 8.129.711,94m e E 612.567,20m; 256°50'46" e de 303,65m até o vértice P554, de coordenadas N 8.129.642,84m e E 612.271,52m; 272°02'33" e de 352,52m até o vértice P555, de coordenadas N 8.129.655,40m e E 611.919,22m; 261°38'01" e de 350,84m até o vértice P556, de coordenadas N 8.129.604,35m e E 611.572,11m; 176°02'37" e de 15,76m até o vértice P557, de coordenadas N 8.129.588,63m e E 611.573,20m; 200°46'41" e de 40,83m até o vértice P558, de coordenadas N 8.129.550,45m e E 611.558,71m; 240°26'12" e de 28,87m até o vértice P559, de coordenadas N 8.129.536,21m e E 611.533,60m; 243°04'39" e de 30,46m até o vértice P560, de coordenadas N 8.129.522,41m e E 611.506,44m; 215°27'02" e de 33,39m até o vértice P561, de coordenadas N 8.129.495,21m e E 611.487,07m; 160°00'37" e de 42,72m até o vértice P562, de coordenadas N 8.129.455,06m e E 611.501,68m; 195°54'50" e de 35,93m até o vértice P563, de coordenadas N 8.129.420,50m e E 611.491,83m; 164°09'55" e de 24,29m até o vértice P564, de coordenadas N 8.129.397,14m e E 611.498,45m; 199°20'24" e de 40,97m até o vértice P565, de coordenadas N 8.129.358,48m e E 611.484,88m; 258°27'38" e de 31,24m até o vértice P566, de coordenadas N 8.129.352,23m e E 611.454,27m; 214°55'41" e de 41,57m até o vértice P567, de coordenadas N 8.129.318,14m e E 611.430,47m; 191°23'27" e de 19,44m até o vértice P568, de coordenadas N 8.129.299,08m e E 611.426,63m; 167°55'52" e de 14,27m até o vértice P569, de coordenadas N 8.129.285,13m e E 611.429,61m; 141°54'11" e de 29,35m até o vértice P570, de coordenadas N 8.129.262,03m e E 611.447,72m; 131°09'12" e de 31,53m até o vértice P571, de coordenadas N 8.129.241,28m e E 611.471,46m; 145°06'03" e de 29,14m até o vértice P572, de coordenadas N 8.129.217,38m e E 611.488,13m; 146°57'48" e de 28,20m até o vértice P573, de coordenadas N 8.129.193,74m e E 611.503,51m; 151°21'00" e de 26,00m até o vértice P574, de coordenadas N 8.129.170,93m e E 611.515,97m; 167°11'03" e de 26,10m até o vértice P575, de coordenadas N 8.129.145,47m e E 611.521,76m; 177°54'07" e de 16,32m até o vértice P576, de coordenadas N 8.129.129,17m e E 611.522,36m; 192°15'57" e de 15,04m até o vértice P577, de coordenadas N 8.129.114,47m e E 611.519,17m; 275°15'19" e de 15,86m até o vértice P578, de coordenadas N 8.129.115,92m e E 611.503,37m; 309°41'06" e de 16,78m até o vértice P579, de coordenadas N 8.129.126,64m e E 611.490,46m; 275°43'35" e de 26,53m até o vértice P580, de coordenadas N 8.129.129,29m e E 611.464,06m; 230°48'52" e de 18,08m até o vértice P581, de coordenadas N 8.129.117,87m e E 611.450,05m; 232°14'55" e de 22,66m até o vértice P582, de coordenadas N 8.129.104,00m e E 611.432,13m; 167°49'56" e de 25,52m até o vértice P583, de coordenadas N 8.129.079,05m e E 611.437,51m; 166°31'05" e de 16,60m até o vértice P584, de coordenadas N 8.129.062,90m e E 611.441,38m; 173°04'53" e de 25,37m até o vértice P585, de coordenadas N 8.129.037,71m e E 611.444,44m; 138°19'43" e de 25,56m até o vértice P586, de coordenadas N 8.129.018,62m e E 611.461,43m;

182°12'36" e de 25,38m até o vértice **P587**, de coordenadas **N 8.128.993,26m** e **E 611.460,45m**; 205°51'46" e de 20,47m até o vértice **P588**, de coordenadas **N 8.128.974,84m** e **E 611.451,52m**; 160°26'02" e de 21,83m até o vértice **P589**, de coordenadas **N 8.128.954,27m** e **E 611.458,83m**; 123°10'11" e de 15,86m até o vértice **P590**, de coordenadas **N 8.128.945,59m** e **E 611.472,11m**; 94°53'03" e de 19,55m até o vértice **P591**, de coordenadas **N 8.128.943,92m** e **E 611.491,59m**; 89°53'00" e de 24,39m até o vértice **P592**, de coordenadas **N 8.128.943,97m** e **E 611.515,98m**; 86°24'35" e de 19,02m até o vértice **P593**, de coordenadas **N 8.128.945,16m** e **E 611.534,97m**; 145°57'24" e de 18,05m até o vértice **P594**, de coordenadas **N 8.128.930,21m** e **E 611.545,07m**; 191°55'10" e de 17,17m até o vértice **P595**, de coordenadas **N 8.128.913,41m** e **E 611.541,52m**; 224°09'33" e de 31,38m até o vértice **P596**, de coordenadas **N 8.128.890,90m** e **E 611.519,66m**; 165°36'16" e de 24,14m até o vértice **P597**, de coordenadas **N 8.128.867,51m** e **E 611.525,66m**; 157°36'40" e de 30,81m até o vértice **P598**, de coordenadas **N 8.128.839,03m** e **E 611.537,40m**; 194°53'28" e de 25,07m até o vértice **P599**, de coordenadas **N 8.128.814,80m** e **E 611.530,96m**; 173°14'39" e de 24,17m até o vértice **P600**, de coordenadas **N 8.128.790,80m** e **E 611.533,80m**; 150°45'48" e de 22,44m até o vértice **P601**, de coordenadas **N 8.128.771,21m** e **E 611.544,76m**; 168°21'08" e de 43,46m até o vértice **P602**, de coordenadas **N 8.128.728,65m** e **E 611.553,54m**; 181°31'03" e de 34,72m até o vértice **P603**, de coordenadas **N 8.128.693,94m** e **E 611.552,62m**; 147°36'05" e de 36,39m até o vértice **P604**, de coordenadas **N 8.128.663,21m** e **E 611.572,12m**; 168°54'29" e de 25,66m até o vértice **P605**, de coordenadas **N 8.128.638,04m** e **E 611.577,05m**; 230°14'21" e de 34,59m até o vértice **P606**, de coordenadas **N 8.128.615,91m** e **E 611.550,46m**; 236°07'06" e de 29,51m até o vértice **P607**, de coordenadas **N 8.128.599,46m** e **E 611.525,96m**; 231°45'44" e de 26,06m até o vértice **P608**, de coordenadas **N 8.128.583,33m** e **E 611.505,49m**; 243°31'55" e de 24,46m até o vértice **P609**, de coordenadas **N 8.128.572,43m** e **E 611.483,60m**; 191°38'55" e de 22,75m até o vértice **P610**, de coordenadas **N 8.128.550,15m** e **E 611.479,00m**; 186°56'40" e de 25,88m até o vértice **P611**, de coordenadas **N 8.128.524,46m** e **E 611.475,87m**; 150°45'08" e de 37,48m até o vértice **P612**, de coordenadas **N 8.128.491,75m** e **E 611.494,19m**; 175°02'32" e de 26,30m até o vértice **P613**, de coordenadas **N 8.128.465,55m** e **E 611.496,46m**; 257°37'41" e de 16,96m até o vértice **P614**, de coordenadas **N 8.128.461,92m** e **E 611.479,90m**; 260°39'15" e de 21,58m até o vértice **P615**, de coordenadas **N 8.128.458,41m** e **E 611.458,60m**; 251°11'50" e de 19,45m até o vértice **P616**, de coordenadas **N 8.128.452,14m** e **E 611.440,19m**; 140°13'48" e de 45,07m até o vértice **P617**, de coordenadas **N 8.128.417,50m** e **E 611.469,02m**; 145°56'51" e de 26,01m até o vértice **P618**, de coordenadas **N 8.128.395,95m** e **E 611.483,59m**; 191°55'06" e de 26,77m até o vértice **P619**, de coordenadas **N 8.128.369,76m** e **E 611.478,06m**; 183°40'01" e de 30,53m até o vértice **P620**, de coordenadas **N 8.128.339,29m** e **E 611.476,11m**; 192°11'22" e de 24,34m até o vértice **P621**, de coordenadas **N 8.128.315,51m** e **E 611.470,97m**; 233°05'23" e de 25,73m até o vértice **P622**, de coordenadas **N 8.128.300,06m** e **E 611.450,40m**; 240°29'30" e de 34,41m até o vértice **P623**, de coordenadas **N 8.128.283,11m** e **E 611.420,45m**; 205°43'32" e de 33,89m até o vértice **P624**, de coordenadas **N 8.128.252,58m** e **E 611.405,74m**; 174°03'05" e de 53,42m até o vértice **P625**, de coordenadas **N 8.128.199,44m** e **E 611.411,28m**; 156°07'47" e de 37,62m até o vértice **P626**, de coordenadas **N 8.128.165,04m** e **E 611.426,50m**; 148°50'07" e de 45,29m até o vértice **P627**, de coordenadas **N 8.128.126,29m** e **E 611.449,94m**; 145°36'16" e de 3,46m até o vértice **P628**, de coordenadas **N 8.128.123,43m** e **E 611.451,89m**; 155°03'59" e de 37,30m até o vértice **P629**, de coordenadas **N 8.128.089,61m** e **E 611.467,62m**; 166°25'31" e de 2,46m até o vértice **P630**, de coordenadas **N 8.128.087,21m** e **E 611.468,20m**; 213°08'33" e de 19,74m até o vértice **P631**, de coordenadas **N 8.128.070,69m** e **E 611.457,41m**; 279°16'48" e de 37,81m até o vértice **P632**, de coordenadas **N 8.128.076,78m** e **E 611.420,09m**; 263°21'48" e de 60,43m até o vértice **P633**, de coordenadas **N 8.128.069,80m** e **E 611.360,06m**; 228°58'46" e de 34,19m até o vértice **P634**, de coordenadas **N 8.128.047,36m** e **E 611.334,27m**; 229°59'14" e de 27,72m até o vértice **P635**, de coordenadas **N 8.128.029,53m** e **E 611.313,03m**; 139°24'29" e de 44,90m até o vértice **P636**, de coordenadas **N 8.127.995,44m** e **E 611.342,25m**; 136°50'09" e de 40,13m até o vértice **P637**, de coordenadas **N 8.127.966,16m** e **E 611.369,71m**; 196°44'52" e de 41,57m até o vértice **P638**, de coordenadas **N 8.127.926,35m** e **E 611.357,73m**; 219°02'33" e de 42,40m até o vértice **P639**, de coordenadas **N 8.127.893,42m** e **E 611.331,02m**; 184°10'03" e de 43,83m até o vértice **P640**, de coordenadas **N 8.127.849,71m** e **E 611.327,83m**; 110°13'15" e de 34,16m até o vértice **P641**, de coordenadas **N 8.127.837,90m** e **E 611.359,89m**; 167°17'58" e de 20,53m até o vértice **P642**, de coordenadas **N 8.127.817,87m** e **E 611.364,40m**; 177°00'14" e de 2,66m até o vértice **P643**, de coordenadas **N 8.127.815,22m** e **E 611.364,54m**; 206°47'23" e de 37,38m até o vértice **P644**, de coordenadas **N 8.127.781,85m** e **E 611.347,69m**; 228°30'42" e de 59,06m até o vértice **P645**, de coordenadas **N 8.127.742,72m** e **E 611.303,45m**; 216°23'15" e de 59,77m até o vértice **P646**, de coordenadas **N 8.127.694,61m** e **E 611.267,99m**; 216°24'47" e de 50,51m até o vértice **P647**, de coordenadas **N 8.127.653,96m** e **E 611.238,01m**; 191°34'38" e de 68,77m até o vértice **P648**, de coordenadas **N 8.127.586,59m** e **E 611.224,21m**; 162°30'18" e de 35,79m até o vértice **P649**, de coordenadas **N 8.127.552,45m** e **E 611.234,97m**; 162°28'00" e de 30,17m até o vértice **P650**, de coordenadas **N 8.127.523,68m** e **E 611.244,06m**; 180°35'56" e de 35,57m até o vértice **P651**, de coordenadas **N 8.127.488,11m** e **E 611.243,69m**; 178°59'33" e de 44,78m até o vértice **P652**, de coordenadas **N 8.127.443,34m** e **E 611.244,47m**; 155°49'23" e de 42,64m até o vértice **P653**, de coordenadas **N 8.127.404,44m** e **E 611.261,94m**; 157°16'05" e de 25,22m até o vértice **P654**, de coordenadas **N 8.127.381,18m** e **E 611.271,68m**; 201°04'43" e de 27,64m até o vértice **P655**, de coordenadas **N 8.127.355,39m** e **E 611.261,74m**; 185°59'20" e de 17,62m até o vértice **P656**, de coordenadas **N 8.127.337,87m** e **E 611.259,90m**; 282°08'38" e de 24,66m até o vértice **P657**, de coordenadas **N 8.127.343,06m** e **E 611.235,79m**; 288°46'51" e de 55,57m até o vértice **P658**, de coordenadas **N 8.127.360,95m** e **E 611.183,18m**; 303°45'08" e de 0,00m até o vértice **P659**, de coordenadas **N 8.127.360,95m** e **E 611.183,18m**; 303°45'09" e de 49,61m até o vértice **P660**, de coordenadas **N 8.127.388,51m** e **E 611.141,93m**; 266°10'43" e de 40,53m até o



vértice P661, de coordenadas N 8.127.385,81m e E 611.101,50m; 232°20'02" e de 29,08m até o vértice P662, de coordenadas N 8.127.368,05m e E 611.078,48m; 207°23'58" e de 40,62m até o vértice P663, de coordenadas N 8.127.331,98m e E 611.059,79m; 176°51'06" e de 31,46m até o vértice P664, de coordenadas N 8.127.300,58m e E 611.061,52m; 180°53'58" e de 43,01m até o vértice P665, de coordenadas N 8.127.257,57m e E 611.060,84m; 174°43'21" e de 33,38m até o vértice P666, de coordenadas N 8.127.224,33m e E 611.063,91m; 170°25'29" e de 35,12m até o vértice P667, de coordenadas N 8.127.189,70m e E 611.069,75m; 152°45'17" e de 35,15m até o vértice P668, de coordenadas N 8.127.158,45m e E 611.085,84m; 141°45'10" e de 37,89m até o vértice P669, de coordenadas N 8.127.128,70m e E 611.109,30m; 181°46'30" e de 24,86m até o vértice P670, de coordenadas N 8.127.103,85m e E 611.108,53m; 234°38'13" e de 18,86m até o vértice P671, de coordenadas N 8.127.092,93m e E 611.093,15m; 260°12'33" e de 26,58m até o vértice P672, de coordenadas N 8.127.088,41m e E 611.066,96m; 228°07'47" e de 23,15m até o vértice P673, de coordenadas N 8.127.072,96m e E 611.049,72m; 220°07'02" e de 23,92m até o vértice P674, de coordenadas N 8.127.054,67m e E 611.034,30m; 98°53'21" e de 62,44m até o vértice P675, de coordenadas N 8.127.045,02m e E 611.096,00m; 125°56'15" e de 19,74m até o vértice P676, de coordenadas N 8.127.033,44m e E 611.111,97m; 176°53'36" e de 0,79m até o vértice P677, de coordenadas N 8.127.032,65m e E 611.112,02m; 146°20'58" e de 4,60m até o vértice P678, de coordenadas N 8.127.028,83m e E 611.114,56m; 157°09'10" e de 23,09m até o vértice P679, de coordenadas N 8.127.007,54m e E 611.123,53m; 176°49'54" e de 0,79m até o vértice P680, de coordenadas N 8.127.006,76m e E 611.123,58m; 154°25'59" e de 13,29m até o vértice P681, de coordenadas N 8.126.994,76m e E 611.129,31m; 164°13'59" e de 23,25m até o vértice P682, de coordenadas N 8.126.972,39m e E 611.135,63m; 162°14'59" e de 24,50m até o vértice P683, de coordenadas N 8.126.949,06m e E 611.143,10m; 193°21'11" e de 31,11m até o vértice P684, de coordenadas N 8.126.918,79m e E 611.135,91m; 222°31'20" e de 29,63m até o vértice P685, de coordenadas N 8.126.896,95m e E 611.115,89m; 221°34'52" e de 28,48m até o vértice P686, de coordenadas N 8.126.875,64m e E 611.096,98m; 175°01'13" e de 31,14m até o vértice P687, de coordenadas N 8.126.844,62m e E 611.099,69m; 117°09'53" e de 32,85m até o vértice P688, de coordenadas N 8.126.829,62m e E 611.128,91m; 67°02'46" e de 29,71m até o vértice P689, de coordenadas N 8.126.841,21m e E 611.156,27m; 65°36'30" e de 44,06m até o vértice P690, de coordenadas N 8.126.859,41m e E 611.196,40m; 77°00'53" e de 54,12m até o vértice P691, de coordenadas N 8.126.871,57m e E 611.249,13m; 70°19'46" e de 38,76m até o vértice P692, de coordenadas N 8.126.884,61m e E 611.285,63m; 69°11'13" e de 46,18m até o vértice P693, de coordenadas N 8.126.901,02m e E 611.328,80m; 55°57'22" e de 60,31m até o vértice P694, de coordenadas N 8.126.934,79m e E 611.378,77m; 52°38'12" e de 52,89m até o vértice P695, de coordenadas N 8.126.966,88m e E 611.420,81m; 81°48'37" e de 49,56m até o vértice P696, de coordenadas N 8.126.973,94m e E 611.469,86m; 83°33'38" e de 48,86m até o vértice P697, de coordenadas N 8.126.979,42m e E 611.518,41m; 70°17'29" e de 50,26m até o vértice P698, de coordenadas N 8.126.996,37m e E 611.565,73m; 81°35'03" e de 39,25m até o vértice P699, de coordenadas N 8.127.002,12m e E 611.604,56m; 123°10'39" e de 24,34m até o vértice P700, de coordenadas N 8.126.988,80m e E 611.624,92m; 159°42'23" e de 35,01m até o vértice P701, de coordenadas N 8.126.955,96m e E 611.637,07m; 137°23'23" e de 38,12m até o vértice P702, de coordenadas N 8.126.927,90m e E 611.662,88m; 105°37'53" e de 48,25m até o vértice P703, de coordenadas N 8.126.914,90m e E 611.709,34m; 131°36'16" e de 38,27m até o vértice P704, de coordenadas N 8.126.889,49m e E 611.737,96m; 130°24'47" e de 51,90m até o vértice P705, de coordenadas N 8.126.855,84m e E 611.777,48m; 138°25'38" e de 52,65m até o vértice P706, de coordenadas N 8.126.816,45m e E 611.812,41m; 158°04'37" e de 45,98m até o vértice P707, de coordenadas N 8.126.773,80m e E 611.829,58m; 143°41'03" e de 49,88m até o vértice P708, de coordenadas N 8.126.733,60m e E 611.859,13m; 130°02'30" e de 51,54m até o vértice P709, de coordenadas N 8.126.700,45m e E 611.898,58m; 57°24'22" e de 37,77m até o vértice P710, de coordenadas N 8.126.720,79m e E 611.930,40m; 44°31'42" e de 39,73m até o vértice P711, de coordenadas N 8.126.749,12m e E 611.958,26m; 47°24'51" e de 20,52m até o vértice P712, de coordenadas N 8.126.763,00m e E 611.973,37m; 346°50'50" e de 27,70m até o vértice P713, de coordenadas N 8.126.789,97m e E 611.967,07m; 32°44'34" e de 26,44m até o vértice P714, de coordenadas N 8.126.812,21m e E 611.981,37m; 80°22'28" e de 42,16m até o vértice P715, de coordenadas N 8.126.819,26m e E 612.022,94m; 118°35'31" e de 26,36m até o vértice P716, de coordenadas N 8.126.806,65m e E 612.046,09m; 120°55'54" e de 66,33m até o vértice P717, de coordenadas N 8.126.772,55m e E 612.102,98m; 138°04'47" e de 58,02m até o vértice P718, de coordenadas N 8.126.729,38m e E 612.141,75m; 104°12'21" e de 6,81m até o vértice P719, de coordenadas N 8.126.727,71m e E 612.148,35m; 171°16'51" e de 46,33m até o vértice P720, de coordenadas N 8.126.681,92m e E 612.155,37m; 116°12'38" e de 38,45m até o vértice P721, de coordenadas N 8.126.664,93m e E 612.189,87m; 155°48'50" e de 49,93m até o vértice P722, de coordenadas N 8.126.619,39m e E 612.210,32m; 148°06'48" e de 46,31m até o vértice P723, de coordenadas N 8.126.580,07m e E 612.234,79m; 133°21'01" e de 30,74m até o vértice P724, de coordenadas N 8.126.558,97m e E 612.257,14m; 187°26'32" e de 44,01m até o vértice P725, de coordenadas N 8.126.515,33m e E 612.251,44m; 212°20'42" e de 30,57m até o vértice P726, de coordenadas N 8.126.489,50m e E 612.235,08m; 212°24'52" e de 54,55m até o vértice P727, de coordenadas N 8.126.443,45m e E 612.205,84m; 186°45'20" e de 89,88m até o vértice P728, de coordenadas N 8.126.354,19m e E 612.195,27m; 142°04'16" e de 74,29m até o vértice P729, de coordenadas N 8.126.295,59m e E 612.240,93m; 188°39'33" e de 29,58m até o vértice P730, de coordenadas N 8.126.266,35m e E 612.236,48m; 242°03'53" e de 29,23m até o vértice P731, de coordenadas N 8.126.252,66m e E 612.210,65m; 264°35'55" e de 26,38m até o vértice P732, de coordenadas N 8.126.250,18m e E 612.184,39m; 203°51'43" e de 25,04m até o vértice P733, de coordenadas N 8.126.227,27m e E 612.174,26m; 125°32'43" e de 3,14m até o vértice P734, de coordenadas N 8.126.225,45m e E 612.176,81m; 163°40'51" e de 29,38m até o vértice P735, de coordenadas N 8.126.197,26m e E

612.185,07m; 223°10'31" e de 31,45m até o vértice P736, de coordenadas N 8.126.174,32m e E 612.163,55m; 201°30'00" e de 35,78m até o vértice P737, de coordenadas N 8.126.141,03m e E 612.150,44m; 143°36'39" e de 35,80m até o vértice P738, de coordenadas N 8.126.112,21m e E 612.171,68m; 179°05'10" e de 2,98m até o vértice P739, de coordenadas N 8.126.109,23m e E 612.171,73m; 194°18'35" e de 29,69m até o vértice P740, de coordenadas N 8.126.080,46m e E 612.164,39m; 212°58'43" e de 22,46m até o vértice P741, de coordenadas N 8.126.061,62m e E 612.152,16m; 221°05'18" e de 27,60m até o vértice P742, de coordenadas N 8.126.040,82m e E 612.134,02m; 199°41'25" e de 32,00m até o vértice P743, de coordenadas N 8.126.010,69m e E 612.123,24m; 150°30'20" e de 31,23m até o vértice P744, de coordenadas N 8.125.983,51m e E 612.138,62m; 161°53'09" e de 41,61m até o vértice P745, de coordenadas N 8.125.943,96m e E 612.151,55m; 197°43'26" e de 29,91m até o vértice P746, de coordenadas N 8.125.915,47m e E 612.142,45m; 278°00'58" e de 25,83m até o vértice P747, de coordenadas N 8.125.919,07m e E 612.116,87m; 283°03'44" e de 39,22m até o vértice P748, de coordenadas N 8.125.927,93m e E 612.078,67m; 175°54'41" e de 26,34m até o vértice P749, de coordenadas N 8.125.901,65m e E 612.080,54m; 133°39'22" e de 1,61m até o vértice P750, de coordenadas N 8.125.900,54m e E 612.081,71m; 141°11'37" e de 45,53m até o vértice P751, de coordenadas N 8.125.865,07m e E 612.110,24m; 111°51'21" e de 0,00m até o vértice P752, de coordenadas N 8.125.865,07m e E 612.110,24m; 111°51'21" e de 37,04m até o vértice P753, de coordenadas N 8.125.851,28m e E 612.144,61m; 123°05'49" e de 30,17m até o vértice P754, de coordenadas N 8.125.834,81m e E 612.169,89m; 163°23'02" e de 30,38m até o vértice P755, de coordenadas N 8.125.805,69m e E 612.178,57m; 205°02'41" e de 29,16m até o vértice P756, de coordenadas N 8.125.779,28m e E 612.166,23m; 152°29'54" e de 33,35m até o vértice P757, de coordenadas N 8.125.749,70m e E 612.181,63m; 195°06'31" e de 32,61m até o vértice P758, de coordenadas N 8.125.718,21m e E 612.173,13m; 153°43'33" e de 34,43m até o vértice P759, de coordenadas N 8.125.687,34m e E 612.188,37m; 112°11'30" e de 0,00m até o vértice P760, de coordenadas N 8.125.687,34m e E 612.188,37m; 112°11'30" e de 43,03m até o vértice P761, de coordenadas N 8.125.671,09m e E 612.228,21m; 145°36'16" e de 1,55m até o vértice P762, de coordenadas N 8.125.669,82m e E 612.229,08m; 102°37'25" e de 38,97m até o vértice P763, de coordenadas N 8.125.661,30m e E 612.267,11m; 65°49'31" e de 27,28m até o vértice P764, de coordenadas N 8.125.672,47m e E 612.292,00m; 30°16'57" e de 2,57m até o vértice P765, de coordenadas N 8.125.674,69m e E 612.293,30m; 29°23'49" e de 22,53m até o vértice P766, de coordenadas N 8.125.694,32m e E 612.304,36m; 87°36'28" e de 0,81m até o vértice P767, de coordenadas N 8.125.694,35m e E 612.305,16m; 72°35'51" e de 25,18m até o vértice P768, de coordenadas N 8.125.701,88m e E 612.329,19m; 108°52'07" e de 25,12m até o vértice P769, de coordenadas N 8.125.693,76m e E 612.352,95m; 140°31'06" e de 41,04m até o vértice P770, de coordenadas N 8.125.662,08m e E 612.379,05m; 132°56'58" e de 64,87m até o vértice P771, de coordenadas N 8.125.617,88m e E 612.426,53m; 166°11'40" e de 30,80m até o vértice P772, de coordenadas N 8.125.587,97m e E 612.433,88m; 210°03'09" e de 27,00m até o vértice P773, de coordenadas N 8.125.564,59m e E 612.420,36m; 173°47'18" e de 34,66m até o vértice P774, de coordenadas N 8.125.530,14m e E 612.424,11m; 114°58'32" e de 1,18m até o vértice P775, de coordenadas N 8.125.529,64m e E 612.425,18m; 129°45'56" e de 36,08m até o vértice P776, de coordenadas N 8.125.506,56m e E 612.452,92m; 132°56'33" e de 26,29m até o vértice P777, de coordenadas N 8.125.488,65m e E 612.472,16m; 175°50'43" e de 30,80m até o vértice P778, de coordenadas N 8.125.457,93m e E 612.474,39m; 130°00'34" e de 37,01m até o vértice P779, de coordenadas N 8.125.434,14m e E 612.502,74m; 150°42'55" e de 33,63m até o vértice P780, de coordenadas N 8.125.404,81m e E 612.519,19m; 205°24'57" e de 1,25m até o vértice P781, de coordenadas N 8.125.403,68m e E 612.518,65m; 216°35'40" e de 65,80m até o vértice P782, de coordenadas N 8.125.350,85m e E 612.479,42m; 224°43'49" e de 61,77m até o vértice P783, de coordenadas N 8.125.306,97m e E 612.435,95m; 210°04'31" e de 53,22m até o vértice P784, de coordenadas N 8.125.260,91m e E 612.409,28m; 225°04'09" e de 36,57m até o vértice P785, de coordenadas N 8.125.235,08m e E 612.383,39m; 183°33'43" e de 29,06m até o vértice P786, de coordenadas N 8.125.206,08m e E 612.381,58m; 253°30'27" e de 26,62m até o vértice P787, de coordenadas N 8.125.198,52m e E 612.356,05m; 256°48'23" e de 29,19m até o vértice P788, de coordenadas N 8.125.191,86m e E 612.327,64m; 210°19'12" e de 36,53m até o vértice P789, de coordenadas N 8.125.160,33m e E 612.309,20m; 230°05'26" e de 32,58m até o vértice P790, de coordenadas N 8.125.139,42m e E 612.284,21m; 154°19'07" e de 57,96m até o vértice P791, de coordenadas N 8.125.087,19m e E 612.309,32m; 108°00'21" e de 52,15m até o vértice P792, de coordenadas N 8.125.071,07m e E 612.358,92m; 111°42'05" e de 47,50m até o vértice P793, de coordenadas N 8.125.053,51m e E 612.403,05m; 171°31'14" e de 37,39m até o vértice P794, de coordenadas N 8.125.016,53m e E 612.408,56m; 198°26'29" e de 48,45m até o vértice P795, de coordenadas N 8.124.970,57m e E 612.393,24m; 179°37'17" e de 3,07m até o vértice P796, de coordenadas N 8.124.967,50m e E 612.393,26m; 144°46'19" e de 34,75m até o vértice P797, de coordenadas N 8.124.939,12m e E 612.413,30m; 145°21'21" e de 2,72m até o vértice P798, de coordenadas N 8.124.936,88m e E 612.414,85m; 135°45'27" e de 32,76m até o vértice P799, de coordenadas N 8.124.913,41m e E 612.437,70m; 203°53'44" e de 48,89m até o vértice P800, de coordenadas N 8.124.868,71m e E 612.417,90m; 230°36'41" e de 65,06m até o vértice P801, de coordenadas N 8.124.827,43m e E 612.367,62m; 207°21'26" e de 61,23m até o vértice P802, de coordenadas N 8.124.773,04m e E 612.339,48m; 195°26'45" e de 47,29m até o vértice P803, de coordenadas N 8.124.727,46m e E 612.326,89m; 176°23'34" e de 41,74m até o vértice P804, de coordenadas N 8.124.685,80m e E 612.329,51m; 170°06'53" e de 34,37m até o vértice P805, de coordenadas N 8.124.651,95m e E 612.335,41m; 184°20'50" e de 71,60m até o vértice P806, de coordenadas N 8.124.580,55m e E 612.329,98m; 226°24'44" e de 45,47m até o vértice P807, de coordenadas N 8.124.549,20m e E 612.297,05m; 180°06'12" e de 1,81m até o vértice P808, de coordenadas N 8.124.547,39m e E 612.297,05m; 202°20'31" e de 28,01m até o vértice P809, de coordenadas N 8.124.521,48m e E 612.286,40m; 214°02'33" e de 36,14m até o



vértice **P810**, de coordenadas **N 8.124.491,54m** e **E 612.266,17m**; 209°45'49" e de 33,63m até o vértice **P811**, de coordenadas **N 8.124.462,34m** e **E 612.249,47m**; 275°16'48" e de 22,01m até o vértice **P812**, de coordenadas **N 8.124.464,37m** e **E 612.227,56m**; 194°44'55" e de 22,72m até o vértice **P813**, de coordenadas **N 8.124.442,39m** e **E 612.221,78m**; 267°38'39" e de 2,16m até o vértice **P814**, de coordenadas **N 8.124.442,30m** e **E 612.219,61m**; 270°00'25" e de 2,63m até o vértice **P815**, de coordenadas **N 8.124.442,31m** e **E 612.216,99m**; 287°11'11" e de 26,60m até o vértice **P816**, de coordenadas **N 8.124.450,17m** e **E 612.191,58m**; 198°31'55" e de 1,25m até o vértice **P817**, de coordenadas **N 8.124.448,98m** e **E 612.191,18m**; 227°17'16" e de 27,37m até o vértice **P818**, de coordenadas **N 8.124.430,41m** e **E 612.171,06m**; 333°39'14" e de 25,20m até o vértice **P819**, de coordenadas **N 8.124.453,00m** e **E 612.159,88m**; 256°47'42" e de 115,97m até o vértice **P820**, de coordenadas **N 8.124.426,50m** e **E 612.046,97m**; 212°10'39" e de 183,60m até o vértice **P821**, de coordenadas **N 8.124.271,11m** e **E 611.949,20m**; 175°37'59" e de 102,42m até o vértice **P822**, de coordenadas **N 8.124.168,98m** e **E 611.957,00m**; 178°16'01" e de 3,78m até o vértice **P823**, de coordenadas **N 8.124.165,20m** e **E 611.957,11m**; 198°41'23" e de 130,69m até o vértice **P824**, de coordenadas **N 8.124.041,40m** e **E 611.915,23m**; 203°55'34" e de 124,26m até o vértice **P825**, de coordenadas **N 8.123.927,81m** e **E 611.864,84m**; 175°18'00" e de 75,58m até o vértice **P826**, de coordenadas **N 8.123.852,49m** e **E 611.871,03m**; 220°47'44" e de 74,76m até o vértice **P827**, de coordenadas **N 8.123.795,89m** e **E 611.822,18m**; 177°22'10" e de 101,04m até o vértice **P828**, de coordenadas **N 8.123.694,95m** e **E 611.826,82m**; 173°13'32" e de 100,08m até o vértice **P829**, de coordenadas **N 8.123.595,56m** e **E 611.838,63m**; 184°38'07" e de 140,09m até o vértice **P830**, de coordenadas **N 8.123.455,93m** e **E 611.827,31m**; 165°12'50" e de 107,97m até o vértice **P831**, de coordenadas **N 8.123.351,54m** e **E 611.854,86m**; 167°34'54" e de 82,69m até o vértice **P832**, de coordenadas **N 8.123.270,79m** e **E 611.872,64m**; 203°54'17" e de 79,25m até o vértice **P833**, de coordenadas **N 8.123.198,34m** e **E 611.840,53m**; 159°50'43" e de 105,50m até o vértice **P834**, de coordenadas **N 8.123.099,29m** e **E 611.876,88m**; 161°21'56" e de 73,84m até o vértice **P835**, de coordenadas **N 8.123.029,33m** e **E 611.900,47m**; 155°13'25" e de 58,31m até o vértice **P836**, de coordenadas **N 8.122.976,39m** e **E 611.924,91m**; 204°39'32" e de 70,57m até o vértice **P837**, de coordenadas **N 8.122.912,26m** e **E 611.895,47m**; 124°54'24" e de 5,69m até o vértice **P838**, de coordenadas **N 8.122.909,00m** e **E 611.900,14m**; 170°09'39" e de 86,17m até o vértice **P839**, de coordenadas **N 8.122.824,10m** e **E 611.914,86m**; 197°07'48" e de 10,78m até o vértice **P840**, de coordenadas **N 8.122.813,79m** e **E 611.911,69m**; 200°33'54" e de 75,64m até o vértice **P841**, de coordenadas **N 8.122.742,97m** e **E 611.885,12m**; 161°41'22" e de 117,02m até o vértice **P842**, de coordenadas **N 8.122.631,87m** e **E 611.921,88m**; 196°16'42" e de 61,26m até o vértice **P843**, de coordenadas **N 8.122.573,07m** e **E 611.904,71m**; 206°54'47" e de 71,21m até o vértice **P844**, de coordenadas **N 8.122.509,57m** e **E 611.872,48m**; 230°26'30" e de 58,98m até o vértice **P845**, de coordenadas **N 8.122.472,01m** e **E 611.827,00m**; 176°01'25" e de 70,96m até o vértice **P846**, de coordenadas **N 8.122.401,22m** e **E 611.831,92m**; 178°24'12" e de 4,90m até o vértice **P847**, de coordenadas **N 8.122.396,33m** e **E 611.832,06m**; 189°58'03" e de 54,01m até o vértice **P848**, de coordenadas **N 8.122.343,13m** e **E 611.822,71m**; 184°15'06" e de 51,15m até o vértice **P849**, de coordenadas **N 8.122.292,13m** e **E 611.818,92m**; 206°37'04" e de 87,35m até o vértice **P850**, de coordenadas **N 8.122.214,03m** e **E 611.779,78m**; 174°05'13" e de 75,27m até o vértice **P851**, de coordenadas **N 8.122.139,16m** e **E 611.787,54m**; 183°24'30" e de 86,41m até o vértice **P852**, de coordenadas **N 8.122.052,90m** e **E 611.782,40m**; 186°39'06" e de 115,14m até o vértice **P853**, de coordenadas **N 8.121.938,54m** e **E 611.769,06m**; 172°57'11" e de 71,71m até o vértice **P854**, de coordenadas **N 8.121.867,37m** e **E 611.777,86m**; 199°03'50" e de 87,74m até o vértice **P855**, de coordenadas **N 8.121.784,45m** e **E 611.749,20m**; 215°50'32" e de 52,43m até o vértice **P856**, de coordenadas **N 8.121.741,95m** e **E 611.718,50m**; 190°21'38" e de 53,77m até o vértice **P857**, de coordenadas **N 8.121.689,05m** e **E 611.708,83m**; 189°55'37" e de 98,61m até o vértice **P858**, de coordenadas **N 8.121.591,92m** e **E 611.691,84m**; 190°16'20" e de 96,21m até o vértice **P859**, de coordenadas **N 8.121.497,25m** e **E 611.674,68m**; 187°23'38" e de 76,93m até o vértice **P860**, de coordenadas **N 8.121.420,97m** e **E 611.664,78m**; 190°18'52" e de 119,16m até o vértice **P861**, de coordenadas **N 8.121.303,73m** e **E 611.643,44m**; 178°16'06" e de 98,19m até o vértice **P862**, de coordenadas **N 8.121.205,59m** e **E 611.646,41m**; 185°28'07" e de 42,33m até o vértice **P863**, de coordenadas **N 8.121.163,45m** e **E 611.642,38m**; deste segue limitando com o MUNICÍPIO DE BOCAÍÚVA com os seguintes azimutes e distâncias, 266°25'22" e de 241,72m até o vértice **P864**, de coordenadas **N 8.121.148,37m** e **E 611.401,12m**; 201°14'35" e de 881,85m até o vértice **P865**, de coordenadas **N 8.120.326,44m** e **E 611.081,61m**; 173°54'58" e de 681,14m até o vértice **P866**, de coordenadas **N 8.119.649,14m** e **E 611.153,80m**; 203°44'33" e de 2.614,68m até o vértice **P867**, de coordenadas **N 8.117.255,75m** e **E 610.101,06m**; 271°49'26" e de 741,54m até o vértice **P868**, de coordenadas **N 8.117.279,35m** e **E 609.359,89m**; 230°49'37" e de 827,22m até o vértice **P869**, de coordenadas **N 8.116.756,83m** e **E 608.718,60m**; 190°36'29" e de 500,21m até o vértice **P870**, de coordenadas **N 8.116.265,17m** e **E 608.626,51m**; 229°48'58" e de 829,97m até o vértice **P871**, de coordenadas **N 8.115.729,64m** e **E 607.992,44m**; 255°39'12" e de 1.024,17m até o vértice **P872**, de coordenadas **N 8.115.475,86m** e **E 607.000,20m**; 231°34'58" e de 607,52m até o vértice **P873**, de coordenadas **N 8.115.098,36m** e **E 606.524,20m**; 290°23'04" e de 529,82m até o vértice **P874**, de coordenadas **N 8.115.282,90m** e **E 606.027,57m**; 238°45'40" e de 1.552,56m até o vértice **P875**, de coordenadas **N 8.114.477,73m** e **E 604.700,11m**; 200°07'48" e de 450,26m até o vértice **P876**, de coordenadas **N 8.114.054,98m** e **E 604.545,15m**; 161°21'50" e de 496,16m até o vértice **P877**, de coordenadas **N 8.113.584,83m** e **E 604.703,70m**; 225°58'18" e de 865,81m até o vértice **P878**, de coordenadas **N 8.112.983,08m** e **E 604.081,19m**; 198°47'30" e de 441,26m até o vértice **P879**, de coordenadas **N 8.112.565,35m** e **E 603.939,04m**; 168°58'48" e de 912,91m até o vértice **P880**, de coordenadas **N 8.111.669,27m** e **E 604.113,55m**; 180°04'19" e de 1.612,16m até o vértice **P881**, de coordenadas **N**

8.110.057,11m e E 604.111,53m; 211°13'23" e de 862,69m até o vértice **P882**, de coordenadas N 8.109.319,38m e E 603.664,33m; 154°50'35" e de 1.307,59m até o vértice **P883**, de coordenadas N 8.108.135,82m e E 604.220,19m; 178°01'54" e de 462,06m até o vértice **P884**, de coordenadas N 8.107.674,02m e E 604.236,06m; 213°42'56" e de 1.045,59m até o vértice **P885**, de coordenadas N 8.106.804,30m e E 603.655,68m; 248°15'51" e de 286,22m até o vértice **P886**, de coordenadas N 8.106.698,31m e E 603.389,82m; 278°32'10" e de 690,80m até o vértice **P887**, de coordenadas N 8.106.800,84m e E 602.706,67m; 251°15'47" e de 1.982,77m até o vértice **P888**, de coordenadas N 8.106.163,93m e E 600.828,98m; 259°45'24" e de 1.022,20m até o vértice **P889**, de coordenadas N 8.105.982,15m e E 599.823,08m; 233°46'33" e de 1.728,97m até o vértice **P890**, de coordenadas N 8.104.960,43m e E 598.428,30m; 275°56'05" e de 1.314,98m até o vértice **P891**, de coordenadas N 8.105.096,39m e E 597.120,37m; 235°47'29" e de 887,94m até o vértice **P892**, de coordenadas N 8.104.597,19m e E 596.386,05m; 248°22'48" e de 1.355,57m até o vértice **P893**, de coordenadas N 8.104.097,73m e E 595.125,85m; deste segue limitando com o MUNICÍPIO DE CLARO DOS POÇÕES com os seguintes azimutes e distâncias, 15°20'11" e de 530,97m até o vértice **P894**, de coordenadas N 8.104.609,79m e E 595.266,29m; 44°55'34" e de 642,12m até o vértice **P895**, de coordenadas N 8.105.064,42m e E 595.719,74m; 3°40'26" e de 942,87m até o vértice **P896**, de coordenadas N 8.106.005,35m e E 595.780,16m; 305°28'07" e de 986,63m até o vértice **P897**, de coordenadas N 8.106.577,86m e E 594.976,62m; 273°08'32" e de 303,90m até o vértice **P898**, de coordenadas N 8.106.594,52m e E 594.673,17m; 327°28'00" e de 1.031,60m até o vértice **P899**, de coordenadas N 8.107.464,24m e E 594.118,38m; 273°05'21" e de 567,00m até o vértice **P900**, de coordenadas N 8.107.494,80m e E 593.552,21m; 314°49'13" e de 941,63m até o vértice **P901**, de coordenadas N 8.108.158,54m e E 592.884,28m; 264°21'38" e de 323,12m até o vértice **P902**, de coordenadas N 8.108.126,79m e E 592.562,73m; 215°10'46" e de 196,06m até o vértice **P903**, de coordenadas N 8.107.966,53m e E 592.449,77m; 292°50'10" e de 245,78m até o vértice **P904**, de coordenadas N 8.108.061,92m e E 592.223,25m; 238°17'25" e de 448,07m até o vértice **P905**, de coordenadas N 8.107.826,40m e E 591.842,07m; 276°41'59" e de 818,86m até o vértice **P906**, de coordenadas N 8.107.921,93m e E 591.028,80m; 309°04'01" e de 435,44m até o vértice **P907**, de coordenadas N 8.108.196,36m e E 590.690,72m; 236°09'26" e de 391,20m até o vértice **P908**, de coordenadas N 8.107.978,49m e E 590.365,80m; 308°48'10" e de 417,52m até o vértice **P909**, de coordenadas N 8.108.240,13m e E 590.040,42m; 235°40'18" e de 368,65m até o vértice **P910**, de coordenadas N 8.108.032,24m e E 589.735,98m; 317°53'01" e de 866,67m até o vértice **P911**, de coordenadas N 8.108.675,12m e E 589.154,76m; 243°43'06" e de 199,66m até o vértice **P912**, de coordenadas N 8.108.586,71m e E 588.975,74m; 333°23'21" e de 649,08m até o vértice **P913**, de coordenadas N 8.109.167,04m e E 588.685,00m; 290°45'40" e de 356,71m até o vértice **P914**, de coordenadas N 8.109.293,48m e E 588.351,45m; 234°43'34" e de 373,07m até o vértice **P915**, de coordenadas N 8.109.078,04m e E 588.046,88m; 276°11'52" e de 443,62m até o vértice **P916**, de coordenadas N 8.109.125,93m e E 587.605,85m; 292°03'33" e de 384,62m até o vértice **P917**, de coordenadas N 8.109.270,38m e E 587.249,39m; 338°01'52" e de 391,25m até o vértice **P918**, de coordenadas N 8.109.633,22m e E 587.103,02m; 220°25'37" e de 257,06m até o vértice **P919**, de coordenadas N 8.109.437,54m e E 586.936,32m; 255°47'58" e de 592,74m até o vértice **P920**, de coordenadas N 8.109.292,13m e E 586.361,70m; 171°20'43" e de 165,17m até o vértice **P921**, de coordenadas N 8.109.128,84m e E 586.386,55m; 233°16'50" e de 309,70m até o vértice **P922**, de coordenadas N 8.108.943,67m e E 586.138,30m; 275°04'16" e de 304,63m até o vértice **P923**, de coordenadas N 8.108.970,60m e E 585.834,87m; 239°26'18" e de 353,50m até o vértice **P924**, de coordenadas N 8.108.790,85m e E 585.530,47m; 346°28'19" e de 288,87m até o vértice **P925**, de coordenadas N 8.109.071,71m e E 585.462,90m; 270°16'39" e de 153,10m até o vértice **P926**, de coordenadas N 8.109.072,45m e E 585.309,80m; 20°55'24" e de 477,07m até o vértice **P927**, de coordenadas N 8.109.518,06m e E 585.480,17m; 0°55'26" e de 877,52m até o vértice **P928**, de coordenadas N 8.110.395,46m e E 585.494,32m; 56°48'53" e de 467,61m até o vértice **P929**, de coordenadas N 8.110.651,41m e E 585.885,66m; 105°20'37" e de 235,19m até o vértice **P930**, de coordenadas N 8.110.589,17m e E 586.112,47m; 355°17'16" e de 471,08m até o vértice **P931**, de coordenadas N 8.111.058,66m e E 586.073,77m; 331°17'59" e de 548,03m até o vértice **P932**, de coordenadas N 8.111.539,36m e E 585.810,60m; 358°19'48" e de 530,90m até o vértice **P933**, de coordenadas N 8.112.070,03m e E 585.795,12m; 302°46'06" e de 308,60m até o vértice **P934**, de coordenadas N 8.112.237,06m e E 585.535,64m; 8°25'24" e de 574,64m até o vértice **P935**, de coordenadas N 8.112.805,50m e E 585.619,81m; 79°15'08" e de 480,76m até o vértice **P936**, de coordenadas N 8.112.895,15m e E 586.092,14m; 7°23'55" e de 205,73m até o vértice **P937**, de coordenadas N 8.113.099,17m e E 586.118,63m; 76°25'05" e de 352,00m até o vértice **P938**, de coordenadas N 8.113.181,83m e E 586.460,78m; 349°19'03" e de 457,24m até o vértice **P939**, de coordenadas N 8.113.631,15m e E 586.376,03m; 43°05'09" e de 570,41m até o vértice **P940**, de coordenadas N 8.114.047,73m e E 586.765,67m; 66°11'50" e de 625,66m até o vértice **P941**, de coordenadas N 8.114.300,24m e E 587.338,11m; 13°22'24" e de 730,72m até o vértice **P942**, de coordenadas N 8.115.011,15m e E 587.507,12m; 80°35'36" e de 714,22m até o vértice **P943**, de coordenadas N 8.115.127,88m e E 588.211,74m; 27°52'25" e de 1.485,53m até o vértice **P944**, de coordenadas N 8.116.441,06m e E 588.906,26m; 76°53'18" e de 1.588,85m até o vértice **P945**, de coordenadas N 8.116.801,49m e E 590.453,70m; 1°03'52" e de 545,94m até o vértice **P946**, de coordenadas N 8.117.347,33m e E 590.463,84m; 327°00'15" e de 921,11m até o vértice **P947**, de coordenadas N 8.118.119,87m e E 589.962,22m; 18°08'51" e de 423,55m até o vértice **P948**, de coordenadas N 8.118.522,36m e E 590.094,15m; 345°11'56" e de 972,08m até o vértice **P949**, de coordenadas N 8.119.462,18m e E 589.845,81m; 313°15'57" e



de 467,52m até o vértice **P950**, de coordenadas **N 8.119.782,62m** e **E 589.505,37m**; 348°11'46" e de 576,73m até o vértice **P951**, de coordenadas **N 8.120.347,15m** e **E 589.387,40m**; 36°38'21" e de 776,55m até o vértice **P952**, de coordenadas **N 8.120.970,26m** e **E 589.850,82m**; 52°55'32" e de 958,38m até o vértice **P953**, de coordenadas **N 8.121.548,02m** e **E 590.615,46m**; 8°12'20" e de 1.222,12m até o vértice **P954**, de coordenadas **N 8.122.757,63m** e **E 590.789,89m**; 91°21'26" e de 612,51m até o vértice **P955**, de coordenadas **N 8.122.743,12m** e **E 591.402,23m**; 27°16'22" e de 744,04m até o vértice **P956**, de coordenadas **N 8.123.404,45m** e **E 591.743,17m**; 51°50'06" e de 359,84m até o vértice **P957**, de coordenadas **N 8.123.626,81m** e **E 592.026,09m**; 29°47'45" e de 691,43m até o vértice **P958**, de coordenadas **N 8.124.226,83m** e **E 592.369,66m**; 15°57'32" e de 1.080,54m até o vértice **P959**, de coordenadas **N 8.125.265,73m** e **E 592.666,76m**; 9°09'49" e de 1.429,41m até o vértice **P960**, de coordenadas **N 8.126.676,89m** e **E 592.894,40m**; 297°14'49" e de 350,27m até o vértice **P961**, de coordenadas **N 8.126.837,26m** e **E 592.582,99m**; 228°55'39" e de 361,73m até o vértice **P962**, de coordenadas **N 8.126.599,59m** e **E 592.310,29m**; 330°17'18" e de 299,34m até o vértice **P963**, de coordenadas **N 8.126.859,58m** e **E 592.161,92m**; 244°06'19" e de 351,49m até o vértice **P964**, de coordenadas **N 8.126.706,08m** e **E 591.845,72m**; 339°10'33" e de 1.361,38m até o vértice **P965**, de coordenadas **N 8.127.978,53m** e **E 591.361,75m**; 7°31'14" e de 695,07m até o vértice **P966**, de coordenadas **N 8.128.667,62m** e **E 591.452,72m**; 58°31'12" e de 514,13m até o vértice **P967**, de coordenadas **N 8.128.936,10m** e **E 591.891,18m**; 10°13'33" e de 1.084,02m até o vértice **P968**, de coordenadas **N 8.130.002,90m** e **E 592.083,62m**; 56°45'43" e de 307,77m até o vértice **P969**, de coordenadas **N 8.130.171,59m** e **E 592.341,04m**; 352°47'43" e de 637,68m até o vértice **P970**, de coordenadas **N 8.130.804,23m** e **E 592.261,07m**; 315°13'03" e de 344,58m até o vértice **P971**, de coordenadas **N 8.131.048,81m** e **E 592.018,34m**; 16°28'26" e de 1.155,23m até o vértice **P972**, de coordenadas **N 8.132.156,61m** e **E 592.345,94m**; 66°15'34" e de 247,87m até o vértice **P973**, de coordenadas **N 8.132.256,41m** e **E 592.572,83m**; 120°03'07" e de 421,88m até o vértice **P974**, de coordenadas **N 8.132.045,14m** e **E 592.938,00m**; 47°12'31" e de 406,35m até o vértice **P975**, de coordenadas **N 8.132.321,18m** e **E 593.236,19m**; 6°32'35" e de 464,81m até o vértice **P976**, de coordenadas **N 8.132.782,96m** e **E 593.289,15m**; 30°44'16" e de 861,56m até o vértice **P977**, de coordenadas **N 8.133.523,49m** e **E 593.729,51m**; 8°59'01" e de 421,20m até o vértice **P978**, de coordenadas **N 8.133.939,52m** e **E 593.795,28m**; 353°42'05" e de 1.201,17m até o vértice **P979**, de coordenadas **N 8.135.133,44m** e **E 593.663,50m**; 14°06'49" e de 665,82m até o vértice **P980**, de coordenadas **N 8.135.779,16m** e **E 593.825,85m**; 322°40'29" e de 1.551,25m até o vértice **P981**, de coordenadas **N 8.137.012,73m** e **E 592.885,27m**; 354°02'16" e de 1.269,59m até o vértice **P982**, de coordenadas **N 8.138.275,44m** e **E 592.753,39m**; 343°04'29" e de 986,38m até o vértice **P983**, de coordenadas **N 8.139.219,10m** e **E 592.466,23m**; 15°29'58" e de 807,86m até o vértice **P984**, de coordenadas **N 8.139.997,59m** e **E 592.682,12m**; deste segue limitando com o MUNICÍPIO DE SÃO DA LAGOA com os seguintes azimutes e distâncias, 101°00'11" e de 623,96m até o vértice **P985**, de coordenadas **N 8.139.878,50m** e **E 593.294,61m**; 131°54'26" e de 823,83m até o vértice **P986**, de coordenadas **N 8.139.328,24m** e **E 593.907,73m**; 93°24'09" e de 209,58m até o vértice **P987**, de coordenadas **N 8.139.315,80m** e **E 594.116,94m**; deste segue limitando com o MUNICÍPIO DE SÃO JOÃO DA PONTE com os seguintes azimutes e distâncias, deste segue limitando com o DISTRITO DE SÃO JOÃO DA VEREDA com os seguintes azimutes e distâncias, 145°09'22" e de 668,88m até o vértice **P988**, de coordenadas **N 8.138.766,83m** e **E 594.499,10m**; 148°38'18" e de 416,83m até o vértice **P989**, de coordenadas **N 8.138.410,91m** e **E 594.716,04m**; 149°23'18" e de 395,58m até o vértice **P990**, de coordenadas **N 8.138.070,45m** e **E 594.917,47m**; 147°57'40" e de 292,09m até o vértice **P991**, de coordenadas **N 8.137.822,85m** e **E 595.072,43m**; 122°52'17" e de 313,63m até o vértice **P992**, de coordenadas **N 8.137.652,62m** e **E 595.335,85m**; 98°57'40" e de 298,05m até o vértice **P993**, de coordenadas **N 8.137.606,20m** e **E 595.630,26m**; 104°01'07" e de 383,30m até o vértice **P994**, de coordenadas **N 8.137.513,35m** e **E 596.002,14m**; 116°32'08" e de 346,39m até o vértice **P995**, de coordenadas **N 8.137.358,59m** e **E 596.312,05m**; 131°08'56" e de 329,25m até o vértice **P996**, de coordenadas **N 8.137.141,94m** e **E 596.559,97m**; 140°40'27" e de 440,12m até o vértice **P997**, de coordenadas **N 8.136.801,49m** e **E 596.838,89m**; 167°43'11" e de 364,26m até o vértice **P998**, de coordenadas **N 8.136.445,56m** e **E 596.916,36m**; 173°39'06" e de 420,41m até o vértice **P999**, de coordenadas **N 8.136.027,73m** e **E 596.962,85m**; 169°29'43" e de 424,95m até o vértice **P1000**, de coordenadas **N 8.135.609,90m** e **E 597.040,33m**; 175°25'13" e de 388,12m até o vértice **P1001**, de coordenadas **N 8.135.223,02m** e **E 597.071,32m**; 163°16'49" e de 323,17m até o vértice **P1002**, de coordenadas **N 8.134.913,51m** e **E 597.164,29m**; 147°20'49" e de 459,50m até o vértice **P1003**, de coordenadas **N 8.134.526,64m** e **E 597.412,21m**; 149°01'26" e de 428,50m até o vértice **P1004**, de coordenadas **N 8.134.159,25m** e **E 597.632,75m**; 149°13'54" e de 666,38m até o vértice **P1005**, de coordenadas **N 8.133.586,66m** e **E 597.973,65m**; 143°56'14" e de 631,74m até o vértice **P1006**, de coordenadas **N 8.133.075,98m** e **E 598.345,54m**; 139°35'56" e de 406,43m até o vértice **P1007**, de coordenadas **N 8.132.766,48m** e **E 598.608,96m**; 112°21'14" e de 284,82m até o vértice **P1008**, de coordenadas **N 8.132.658,15m** e **E 598.872,38m**; 80°32'59" e de 282,75m até o vértice **P1009**, de coordenadas **N 8.132.704,58m** e **E 599.151,29m**; 41°27'38" e de 351,05m até o vértice **P1010**, de coordenadas **N 8.132.967,66m** e **E 599.383,72m**; 20°52'45" e de 347,82m até o vértice **P1011**, de coordenadas **N 8.133.292,64m** e **E 599.507,68m**; 10°19'04" e de 173,02m até o vértice **P1012**, de coordenadas **N 8.133.462,86m** e **E 599.538,67m**; 18°27'27" e de 293,66m até o vértice **P1013**, de coordenadas **N 8.133.741,42m** e **E 599.631,64m**; 25°35'20" e de 394,64m até o vértice **P1014**, de coordenadas **N 8.134.097,35m** e **E 599.802,09m**; 39°50'32" e de 362,79m até o vértice **P1015**, de coordenadas **N 8.134.375,90m** e **E 600.034,52m**; 36°54'20" e de 387,06m até o vértice **P1016**, de coordenadas **N 8.134.685,40m** e **E 600.266,95m**; 33°43'28" e de 334,91m até o vértice **P1017**, de coordenadas **N**

8.134.963,96m e E 600.452,89m; 28°31'37" e de 616,48m até o vértice P1018, de coordenadas N
8.135.505,59m e E 600.747,30m; 25°33'01" e de 373,93m até o vértice P1019, de coordenadas N
8.135.842,95m e E 600.908,58m; 37°26'28" e de 331,34m até o vértice P1020, de coordenadas N
8.136.106,02m e E 601.110,02m; 65°15'11" e de 221,81m até o vértice P1021, de coordenadas N
8.136.198,87m e E 601.311,46m; 104°01'07" e de 127,77m até o vértice P1022, de coordenadas N
8.136.167,92m e E 601.435,42m; 130°33'53" e de 142,78m até o vértice P1023, de coordenadas N
8.136.075,07m e E 601.543,88m; 111°46'33" e de 166,86m até o vértice P1024, de coordenadas N
8.136.013,17m e E 601.698,84m; 90°00'00" e de 108,47m até o vértice P1025, de coordenadas N
8.136.013,17m e E 601.807,30m; 86°59'28" e de 589,63m até o vértice P1026, de coordenadas N
8.136.044,12m e E 602.396,12m; 96°00'05" e de 296,03m até o vértice P1027, de coordenadas N
8.136.013,17m e E 602.690,53m; 101°45'12" e de 379,85m até o vértice P1028, de coordenadas N
8.135.935,80m e E 603.062,42m; 112°08'26" e de 451,68m até o vértice P1029, de coordenadas N
8.135.765,57m e E 603.480,79m; 124°20'44" e de 356,58m até o vértice P1030, de coordenadas N
8.135.564,39m e E 603.775,20m; 129°03'27" e de 319,28m até o vértice P1031, de coordenadas N
8.135.363,21m e E 604.023,13m; 124°57'25" e de 378,13m até o vértice P1032, de coordenadas N
8.135.146,56m e E 604.333,03m; 136°56'16" e de 317,72m até o vértice P1033, de coordenadas N
8.134.914,43m e E 604.549,97m; 100°17'30" e de 173,23m até o vértice P1034, de coordenadas N
8.134.883,48m e E 604.720,42m; 86°59'28" e de 294,82m até o vértice P1035, de coordenadas N
8.134.898,96m e E 605.014,83m; 56°20'40" e de 59,84m até o vértice P1036, de coordenadas N 8.134.932,12m
e E 605.064,64m; 0°30'41" e de 131,06m até o vértice P1037, de coordenadas N 8.135.063,18m e E
605.065,81m; 349°16'02" e de 39,81m até o vértice P1038, de coordenadas N 8.135.102,29m e E 605.058,39m;
45°38'47" e de 82,64m até o vértice P1039, de coordenadas N 8.135.160,07m e E 605.117,48m; 57°39'55" e de
133,63m até o vértice P1040, de coordenadas N 8.135.231,54m e E 605.230,39m; 63°36'49" e de 91,95m até o
vértice P1041, de coordenadas N 8.135.272,41m e E 605.312,77m; 65°04'55" e de 68,74m até o vértice P1042,
de coordenadas N 8.135.301,37m e E 605.375,11m; 349°40'14" e de 50,81m até o vértice P1043, de
coordenadas N 8.135.351,35m e E 605.366,00m; 31°30'06" e de 59,66m até o vértice P1044, de coordenadas N
8.135.402,22m e E 605.397,17m; 27°58'30" e de 74,75m até o vértice P1045, de coordenadas N 8.135.468,23m
e E 605.432,23m; 81°46'51" e de 62,52m até o vértice P1046, de coordenadas N 8.135.477,17m e E
605.494,11m; 66°49'17" e de 77,31m até o vértice P1047, de coordenadas N 8.135.507,60m e E 605.565,18m;
10°19'41" e de 92,14m até o vértice P1048, de coordenadas N 8.135.598,24m e E 605.581,70m; 1°04'07" e de
71,20m até o vértice P1049, de coordenadas N 8.135.669,43m e E 605.583,02m; 5°51'13" e de 58,16m até o
vértice P1050, de coordenadas N 8.135.727,29m e E 605.588,96m; 30°28'29" e de 77,75m até o vértice P1051,
de coordenadas N 8.135.794,30m e E 605.628,39m; 29°32'05" e de 77,22m até o vértice P1052, de
coordenadas N 8.135.861,48m e E 605.666,45m; 53°08'53" e de 94,39m até o vértice P1053, de coordenadas N
8.135.918,10m e E 605.741,98m; 30°40'31" e de 60,87m até o vértice P1054, de coordenadas N 8.135.970,45m
e E 605.773,04m; 17°44'28" e de 56,26m até o vértice P1055, de coordenadas N 8.136.024,03m e E
605.790,18m; 25°54'31" e de 46,00m até o vértice P1056, de coordenadas N 8.136.065,41m e E 605.810,28m;
34°06'48" e de 37,97m até o vértice P1057, de coordenadas N 8.136.096,85m e E 605.831,57m; 36°22'57" e de
32,49m até o vértice P1058, de coordenadas N 8.136.123,00m e E 605.850,85m; 339°31'13" e de 14,76m até o
vértice P1059, de coordenadas N 8.136.136,83m e E 605.845,68m; 22°20'09" e de 20,90m até o vértice P1060,
de coordenadas N 8.136.156,16m e E 605.853,63m; 41°26'46" e de 48,11m até o vértice P1061, de
coordenadas N 8.136.192,23m e E 605.885,47m; 25°34'12" e de 33,32m até o vértice P1062, de coordenadas N
8.136.222,28m e E 605.899,85m; 13°29'00" e de 50,67m até o vértice P1063, de coordenadas N 8.136.271,55m
e E 605.911,66m; 33°49'53" e de 63,56m até o vértice P1064, de coordenadas N 8.136.324,35m e E
605.947,05m; 83°15'06" e de 21,71m até o vértice P1065, de coordenadas N 8.136.326,90m e E 605.968,61m;
104°14'56" e de 32,65m até o vértice P1066, de coordenadas N 8.136.318,86m e E 606.000,26m; 63°36'19" e
de 29,54m até o vértice P1067, de coordenadas N 8.136.331,99m e E 606.026,72m; 23°27'12" e de 40,28m até
o vértice P1068, de coordenadas N 8.136.368,95m e E 606.042,75m; 20°23'03" e de 51,85m até o vértice
P1069, de coordenadas N 8.136.417,56m e E 606.060,81m; 17°39'19" e de 41,85m até o vértice P1070, de
coordenadas N 8.136.457,43m e E 606.073,50m; 54°03'07" e de 46,33m até o vértice P1071, de coordenadas N
8.136.484,63m e E 606.111,01m; 355°23'23" e de 32,45m até o vértice P1072, de coordenadas N
8.136.516,98m e E 606.108,40m; 349°44'11" e de 46,30m até o vértice P1073, de coordenadas N
8.136.562,54m e E 606.100,15m; 347°12'38" e de 54,12m até o vértice P1074, de coordenadas N
8.136.615,32m e E 606.088,17m; 340°39'37" e de 34,15m até o vértice P1075, de coordenadas N
8.136.647,54m e E 606.076,86m; 18°06'44" e de 19,56m até o vértice P1076, de coordenadas N 8.136.666,13m
e E 606.082,94m; 40°29'38" e de 25,33m até o vértice P1077, de coordenadas N 8.136.685,40m e E
606.099,39m; 328°56'24" e de 39,53m até o vértice P1078, de coordenadas N 8.136.719,26m e E 606.078,99m;
39°06'01" e de 30,49m até o vértice P1079, de coordenadas N 8.136.742,92m e E 606.098,22m; 119°09'39" e
de 33,66m até o vértice P1080, de coordenadas N 8.136.726,51m e E 606.127,62m; 63°28'29" e de 25,24m até
o vértice P1081, de coordenadas N 8.136.737,79m e E 606.150,20m; 351°29'03" e de 38,39m até o vértice
P1082, de coordenadas N 8.136.775,75m e E 606.144,51m; 6°21'21" e de 55,97m até o vértice P1083, de
coordenadas N 8.136.831,38m e E 606.150,71m; 88°56'42" e de 51,25m até o vértice P1084, de coordenadas N
8.136.832,33m e E 606.201,95m; 20°39'43" e de 47,34m até o vértice P1085, de coordenadas N 8.136.876,63m
e E 606.218,65m; 107°24'51" e de 37,03m até o vértice P1086, de coordenadas N 8.136.865,54m e E
606.253,99m; 85°50'09" e de 73,80m até o vértice P1087, de coordenadas N 8.136.870,90m e E 606.327,60m;
54°31'12" e de 71,79m até o vértice P1088, de coordenadas N 8.136.912,57m e E 606.386,06m; 49°18'14" e de



65,07m até o vértice **P1089**, de coordenadas **N 8.136.955,00m** e **E 606.435,39m**; 15°52'33" e de 74,10m até o vértice **P1090**, de coordenadas **N 8.137.026,28m** e **E 606.455,67m**; 13°32'09" e de 54,52m até o vértice **P1091**, de coordenadas **N 8.137.079,28m** e **E 606.468,42m**; 28°47'56" e de 78,08m até o vértice **P1092**, de coordenadas **N 8.137.147,70m** e **E 606.506,04m**; 28°20'32" e de 109,93m até o vértice **P1093**, de coordenadas **N 8.137.244,45m** e **E 606.558,22m**; 50°55'42" e de 89,10m até o vértice **P1094**, de coordenadas **N 8.137.300,61m** e **E 606.627,40m**; 43°43'57" e de 79,06m até o vértice **P1095**, de coordenadas **N 8.137.357,74m** e **E 606.682,06m**; 35°29'57" e de 74,25m até o vértice **P1096**, de coordenadas **N 8.137.418,19m** e **E 606.725,17m**; 61°42'50" e de 107,33m até o vértice **P1097**, de coordenadas **N 8.137.469,05m** e **E 606.819,69m**; 80°00'53" e de 53,54m até o vértice **P1098**, de coordenadas **N 8.137.478,34m** e **E 606.872,41m**; 89°49'27" e de 88,65m até o vértice **P1099**, de coordenadas **N 8.137.478,61m** e **E 606.961,07m**; 87°23'52" e de 83,68m até o vértice **P1100**, de coordenadas **N 8.137.482,41m** e **E 607.044,66m**; 38°31'23" e de 110,79m até o vértice **P1101**, de coordenadas **N 8.137.569,08m** e **E 607.113,66m**; 40°47'55" e de 119,64m até o vértice **P1102**, de coordenadas **N 8.137.659,65m** e **E 607.191,84m**; 32°07'32" e de 73,47m até o vértice **P1103**, de coordenadas **N 8.137.721,87m** e **E 607.230,91m**; 7°09'58" e de 89,95m até o vértice **P1104**, de coordenadas **N 8.137.811,12m** e **E 607.242,13m**; 12°59'42" e de 67,63m até o vértice **P1105**, de coordenadas **N 8.137.877,02m** e **E 607.257,33m**; 354°48'06" e de 90,41m até o vértice **P1106**, de coordenadas **N 8.137.967,05m** e **E 607.249,14m**; 31°03'12" e de 78,23m até o vértice **P1107**, de coordenadas **N 8.138.034,07m** e **E 607.289,50m**; 357°42'31" e de 90,21m até o vértice **P1108**, de coordenadas **N 8.138.124,20m** e **E 607.285,89m**; 317°53'47" e de 79,15m até o vértice **P1109**, de coordenadas **N 8.138.182,92m** e **E 607.232,82m**; 5°10'36" e de 91,56m até o vértice **P1110**, de coordenadas **N 8.138.274,11m** e **E 607.241,08m**; 6°36'38" e de 67,42m até o vértice **P1111**, de coordenadas **N 8.138.341,08m** e **E 607.248,85m**; 6°26'37" e de 97,83m até o vértice **P1112**, de coordenadas **N 8.138.438,29m** e **E 607.259,82m**; 344°05'02" e de 108,72m até o vértice **P1113**, de coordenadas **N 8.138.542,85m** e **E 607.230,01m**; 359°59'32" e de 147,67m até o vértice **P1114**, de coordenadas **N 8.138.690,51m** e **E 607.229,99m**; 6°45'24" e de 84,06m até o vértice **P1115**, de coordenadas **N 8.138.773,99m** e **E 607.239,88m**; 321°36'05" e de 58,57m até o vértice **P1116**, de coordenadas **N 8.138.819,89m** e **E 607.203,50m**; 285°26'38" e de 67,98m até o vértice **P1117**, de coordenadas **N 8.138.837,99m** e **E 607.137,98m**; 269°27'55" e de 84,96m até o vértice **P1118**, de coordenadas **N 8.138.837,20m** e **E 607.053,02m**; 311°36'36" e de 32,30m até o vértice **P1119**, de coordenadas **N 8.138.858,65m** e **E 607.028,87m**; 321°08'06" e de 54,48m até o vértice **P1120**, de coordenadas **N 8.138.901,06m** e **E 606.994,68m**; 331°33'20" e de 37,01m até o vértice **P1121**, de coordenadas **N 8.138.933,61m** e **E 606.977,06m**; 2°39'30" e de 47,93m até o vértice **P1122**, de coordenadas **N 8.138.981,48m** e **E 606.979,28m**; 45°03'16" e de 38,37m até o vértice **P1123**, de coordenadas **N 8.139.008,59m** e **E 607.006,43m**; 347°31'37" e de 31,25m até o vértice **P1124**, de coordenadas **N 8.139.039,10m** e **E 606.999,68m**; 246°04'27" e de 65,10m até o vértice **P1125**, de coordenadas **N 8.139.012,70m** e **E 606.940,18m**; 327°51'52" e de 56,76m até o vértice **P1126**, de coordenadas **N 8.139.060,76m** e **E 606.909,99m**; 310°00'15" e de 41,71m até o vértice **P1127**, de coordenadas **N 8.139.087,58m** e **E 606.878,04m**; 338°33'06" e de 44,45m até o vértice **P1128**, de coordenadas **N 8.139.128,95m** e **E 606.861,79m**; 74°42'16" e de 46,92m até o vértice **P1129**, de coordenadas **N 8.139.141,33m** e **E 606.907,05m**; 42°37'03" e de 46,02m até o vértice **P1130**, de coordenadas **N 8.139.175,20m** e **E 606.938,21m**; 312°33'17" e de 42,62m até o vértice **P1131**, de coordenadas **N 8.139.204,02m** e **E 606.906,81m**; 355°52'17" e de 43,60m até o vértice **P1132**, de coordenadas **N 8.139.247,52m** e **E 606.903,67m**; 22°58'02" e de 34,92m até o vértice **P1133**, de coordenadas **N 8.139.279,67m** e **E 606.917,30m**; 42°11'35" e de 40,60m até o vértice **P1134**, de coordenadas **N 8.139.309,75m** e **E 606.944,57m**; 289°06'23" e de 49,38m até o vértice **P1135**, de coordenadas **N 8.139.325,91m** e **E 606.897,91m**; 340°55'28" e de 45,13m até o vértice **P1136**, de coordenadas **N 8.139.368,56m** e **E 606.883,16m**; 0°17'49" e de 41,72m até o vértice **P1137**, de coordenadas **N 8.139.410,28m** e **E 606.883,38m**; 2°04'55" e de 86,69m até o vértice **P1138**, de coordenadas **N 8.139.496,91m** e **E 606.886,53m**; 14°03'59" e de 58,24m até o vértice **P1139**, de coordenadas **N 8.139.553,41m** e **E 606.900,68m**; 11°18'45" e de 51,07m até o vértice **P1140**, de coordenadas **N 8.139.603,48m** e **E 606.910,70m**; 16°30'59" e de 53,61m até o vértice **P1141**, de coordenadas **N 8.139.654,88m** e **E 606.925,94m**; 359°26'24" e de 57,70m até o vértice **P1142**, de coordenadas **N 8.139.712,57m** e **E 606.925,38m**; 12°46'03" e de 44,44m até o vértice **P1143**, de coordenadas **N 8.139.755,92m** e **E 606.935,20m**; 314°32'30" e de 50,49m até o vértice **P1144**, de coordenadas **N 8.139.791,34m** e **E 606.899,21m**; 318°51'43" e de 33,75m até o vértice **P1145**, de coordenadas **N 8.139.816,75m** e **E 606.877,01m**; 313°03'09" e de 59,44m até o vértice **P1146**, de coordenadas **N 8.139.857,33m** e **E 606.833,57m**; 289°45'24" e de 83,38m até o vértice **P1147**, de coordenadas **N 8.139.885,51m** e **E 606.755,10m**; 312°12'19" e de 82,78m até o vértice **P1148**, de coordenadas **N 8.139.941,13m** e **E 606.693,78m**; 327°11'20" e de 57,17m até o vértice **P1149**, de coordenadas **N 8.139.989,18m** e **E 606.662,80m**; 354°22'41" e de 73,76m até o vértice **P1150**, de coordenadas **N 8.140.062,58m** e **E 606.655,57m**; 343°06'13" e de 50,76m até o vértice **P1151**, de coordenadas **N 8.140.111,15m** e **E 606.640,82m**; 309°57'13" e de 68,91m até o vértice **P1152**, de coordenadas **N 8.140.155,40m** e **E 606.588,00m**; 337°47'01" e de 80,23m até o vértice **P1153**, de coordenadas **N 8.140.229,67m** e **E 606.557,66m**; 23°55'38" e de 66,38m até o vértice **P1154**, de coordenadas **N 8.140.290,35m** e **E 606.584,58m**; 323°29'54" e de 56,61m até o vértice **P1155**, de coordenadas **N 8.140.335,86m** e **E 606.550,91m**; 346°36'44" e de 53,22m até o vértice **P1156**, de coordenadas **N 8.140.387,63m** e **E 606.538,59m**; 32°20'43" e de 46,85m até o vértice **P1157**, de coordenadas **N 8.140.427,22m** e **E 606.563,65m**; 48°45'39" e de 46,34m até o vértice **P1158**, de coordenadas **N 8.140.457,77m** e **E 606.598,50m**; 88°13'24" e de 70,67m até o vértice **P1159**, de coordenadas **N 8.140.459,96m** e **E 606.669,14m**; 36°04'56" e de 77,14m até o vértice **P1160**, de coordenadas **N 8.140.522,30m** e **E 606.714,57m**; 30°04'18" e de 100,72m até o vértice **P1161**, de


coordenadas N 8.140.609,46m e E 606.765,04m; 17°27'32" e de 100,55m até o vértice P1162, de coordenadas N 8.140.705,38m e E 606.795,21m; 21°01'19" e de 82,27m até o vértice P1163, de coordenadas N 8.140.782,18m e E 606.824,72m; 26°16'55" e de 61,42m até o vértice P1164, de coordenadas N 8.140.837,25m e E 606.851,92m; 345°34'00" e de 65,81m até o vértice P1165, de coordenadas N 8.140.900,98m e E 606.835,51m; 345°19'43" e de 65,47m até o vértice P1166, de coordenadas N 8.140.964,32m e E 606.818,93m; 346°05'57" e de 75,07m até o vértice P1167, de coordenadas N 8.141.037,19m e E 606.800,89m; 12°22'48" e de 92,95m até o vértice P1168, de coordenadas N 8.141.127,98m e E 606.820,82m; 15°52'31" e de 68,85m até o vértice P1169, de coordenadas N 8.141.194,21m e E 606.839,66m; 89°31'20" e de 69,94m até o vértice P1170, de coordenadas N 8.141.194,79m e E 606.909,59m; 61°13'49" e de 43,24m até o vértice P1171, de coordenadas N 8.141.215,60m e E 606.947,49m; 355°58'20" e de 41,51m até o vértice P1172, de coordenadas N 8.141.257,01m e E 606.944,58m; 333°40'48" e de 74,11m até o vértice P1173, de coordenadas N 8.141.323,44m e E 606.911,72m; 286°35'43" e de 44,83m até o vértice P1174, de coordenadas N 8.141.336,24m e E 606.868,75m; 317°37'45" e de 48,72m até o vértice P1175, de coordenadas N 8.141.372,23m e E 606.835,92m; 319°46'37" e de 65,21m até o vértice P1176, de coordenadas N 8.141.422,03m e E 606.793,81m; 334°56'57" e de 58,13m até o vértice P1177, de coordenadas N 8.141.474,68m e E 606.769,20m; 21°47'00" e de 45,34m até o vértice P1178, de coordenadas N 8.141.516,79m e E 606.786,02m; 326°23'22" e de 41,87m até o vértice P1179, de coordenadas N 8.141.551,66m e E 606.762,84m; 22°31'39" e de 47,29m até o vértice P1180, de coordenadas N 8.141.595,34m e E 606.780,96m; 357°44'49" e de 44,85m até o vértice P1181, de coordenadas N 8.141.640,15m e E 606.779,20m; 352°38'53" e de 63,08m até o vértice P1182, de coordenadas N 8.141.702,72m e E 606.771,13m; 341°49'41" e de 61,63m até o vértice P1183, de coordenadas N 8.141.761,28m e E 606.751,91m; 332°43'34" e de 37,31m até o vértice P1184, de coordenadas N 8.141.794,44m e E 606.734,81m; 6°22'50" e de 20,01m até o vértice P1185, de coordenadas N 8.141.814,32m e E 606.737,03m; 70°27'55" e de 29,84m até o vértice P1186, de coordenadas N 8.141.824,30m e E 606.765,15m; 59°06'27" e de 31,81m até o vértice P1187, de coordenadas N 8.141.840,63m e E 606.792,45m; 14°06'46" e de 41,66m até o vértice P1188, de coordenadas N 8.141.881,03m e E 606.802,60m; 31°52'24" e de 42,39m até o vértice P1189, de coordenadas N 8.141.917,04m e E 606.824,99m; 41°34'20" e de 39,42m até o vértice P1190, de coordenadas N 8.141.946,52m e E 606.851,14m; 85°36'15" e de 49,71m até o vértice P1191, de coordenadas N 8.141.950,33m e E 606.900,70m; 81°18'19" e de 21,55m até o vértice P1192, de coordenadas N 8.141.953,59m e E 606.922,01m; 17°12'10" e de 47,51m até o vértice P1193, de coordenadas N 8.141.998,98m e E 606.936,06m; 355°46'12" e de 34,39m até o vértice P1194, de coordenadas N 8.142.033,27m e E 606.933,52m; 333°10'36" e de 45,30m até o vértice P1195, de coordenadas N 8.142.073,70m e E 606.913,08m; 322°24'21" e de 71,71m até o vértice P1196, de coordenadas N 8.142.130,52m e E 606.869,34m; 348°04'41" e de 46,53m até o vértice P1197, de coordenadas N 8.142.176,04m e E 606.859,72m; 318°12'47" e de 41,77m até o vértice P1198, de coordenadas N 8.142.207,19m e E 606.831,89m; 7°18'31" e de 33,37m até o vértice P1199, de coordenadas N 8.142.240,29m e E 606.836,14m; 1°40'16" e de 41,72m até o vértice P1200, de coordenadas N 8.142.281,99m e E 606.837,35m; 358°43'54" e de 50,85m até o vértice P1201, de coordenadas N 8.142.332,82m e E 606.836,23m; 346°56'27" e de 47,23m até o vértice P1202, de coordenadas N 8.142.378,84m e E 606.825,55m; 331°58'23" e de 81,92m até o vértice P1203, de coordenadas N 8.142.451,14m e E 606.787,06m; 9°31'27" e de 37,34m até o vértice P1204, de coordenadas N 8.142.487,97m e E 606.793,24m; 35°00'37" e de 35,69m até o vértice P1205, de coordenadas N 8.142.517,19m e E 606.813,71m; 332°48'03" e de 49,65m até o vértice P1206, de coordenadas N 8.142.561,35m e E 606.791,02m; 318°32'29" e de 33,82m até o vértice P1207, de coordenadas N 8.142.586,70m e E 606.768,63m; 325°42'42" e de 34,03m até o vértice P1208, de coordenadas N 8.142.614,81m e E 606.749,46m; 55°49'39" e de 26,72m até o vértice P1209, de coordenadas N 8.142.629,82m e E 606.771,57m; 41°56'56" e de 21,99m até o vértice P1210, de coordenadas N 8.142.646,17m e E 606.786,27m; 352°44'34" e de 29,49m até o vértice P1211, de coordenadas N 8.142.675,42m e E 606.782,54m; 32°06'05" e de 22,76m até o vértice P1212, de coordenadas N 8.142.694,70m e E 606.794,63m; 350°38'11" e de 23,70m até o vértice P1213, de coordenadas N 8.142.718,09m e E 606.790,78m; 315°21'23" e de 28,62m até o vértice P1214, de coordenadas N 8.142.738,45m e E 606.770,67m; 359°18'39" e de 30,03m até o vértice P1215, de coordenadas N 8.142.768,48m e E 606.770,30m; 26°09'40" e de 29,80m até o vértice P1216, de coordenadas N 8.142.795,23m e E 606.783,44m; 46°28'27" e de 28,67m até o vértice P1217, de coordenadas N 8.142.814,97m e E 606.804,23m; 40°22'30" e de 29,61m até o vértice P1218, de coordenadas N 8.142.837,53m e E 606.823,41m; 36°20'45" e de 13,62m até o vértice P1219, de coordenadas N 8.142.848,50m e E 606.831,49m; 82°40'29" e de 21,92m até o vértice P1220, de coordenadas N 8.142.851,30m e E 606.853,23m; 63°36'53" e de 31,95m até o vértice P1221, de coordenadas N 8.142.865,50m e E 606.881,85m; 61°34'16" e de 31,42m até o vértice P1222, de coordenadas N 8.142.880,45m e E 606.909,48m; 59°33'47" e de 45,89m até o vértice P1223, de coordenadas N 8.142.903,70m e E 606.949,04m; 85°13'22" e de 25,05m até o vértice P1224, de coordenadas N 8.142.905,79m e E 606.974,00m; 54°38'51" e de 34,86m até o vértice P1225, de coordenadas N 8.142.925,96m e E 607.002,44m; 76°25'14" e de 24,42m até o vértice P1226, de coordenadas N 8.142.931,69m e E 607.026,18m; 8°45'58" e de 24,71m até o vértice P1227, de coordenadas N 8.142.956,11m e E 607.029,95m; 4°05'15" e de 22,66m até o vértice P1228, de coordenadas N 8.142.978,71m e E 607.031,56m; 1°51'13" e de 17,79m até o vértice P1229, de coordenadas N 8.142.996,49m e E 607.032,14m; 8°54'50" e de 33,54m até o vértice P1230, de coordenadas N 8.143.029,62m e E 607.037,33m; 21°49'18" e de 41,80m até o vértice P1231, de coordenadas N 8.143.068,43m e E 607.052,87m; 12°12'12" e de 26,19m até o vértice P1232, de coordenadas N 8.143.094,02m e E 607.058,41m; 348°29'03" e de 21,94m até o vértice P1233, de coordenadas N 8.143.115,52m e E 607.054,03m; 23°44'08" e de 24,09m até o vértice P1234, de



coordenadas N 8.143.137,58m e E 607.063,72m; 91°04'44" e de 21,94m até o vértice P1235, de coordenadas N 8.143.137,16m e E 607.085,66m; 123°23'45" e de 17,06m até o vértice P1236, de coordenadas N 8.143.127,77m e E 607.099,91m; 52°30'33" e de 24,84m até o vértice P1237, de coordenadas N 8.143.142,89m e E 607.119,61m; 51°18'41" e de 37,36m até o vértice P1238, de coordenadas N 8.143.166,24m e E 607.148,77m; 53°55'44" e de 19,80m até o vértice P1239, de coordenadas N 8.143.177,90m e E 607.164,78m; 56°50'00" e de 34,92m até o vértice P1240, de coordenadas N 8.143.197,00m e E 607.194,01m; 25°51'47" e de 40,92m até o vértice P1241, de coordenadas N 8.143.233,82m e E 607.211,86m; 339°15'01" e de 25,00m até o vértice P1242, de coordenadas N 8.143.257,20m e E 607.203,00m; 2°17'00" e de 40,98m até o vértice P1243, de coordenadas N 8.143.298,15m e E 607.204,63m; 346°39'09" e de 19,73m até o vértice P1244, de coordenadas N 8.143.317,35m e E 607.200,08m; 25°03'58" e de 25,56m até o vértice P1245, de coordenadas N 8.143.340,50m e E 607.210,90m; 7°22'04" e de 39,24m até o vértice P1246, de coordenadas N 8.143.379,41m e E 607.215,93m; 327°47'32" e de 16,63m até o vértice P1247, de coordenadas N 8.143.393,49m e E 607.207,07m; 317°12'17" e de 24,18m até o vértice P1248, de coordenadas N 8.143.411,23m e E 607.190,64m; 328°17'49" e de 23,18m até o vértice P1249, de coordenadas N 8.143.430,95m e E 607.178,46m; 21°25'37" e de 18,73m até o vértice P1250, de coordenadas N 8.143.448,39m e E 607.185,30m; 334°44'36" e de 19,33m até o vértice P1251, de coordenadas N 8.143.465,87m e E 607.177,05m; 3°39'33" e de 28,40m até o vértice P1252, de coordenadas N 8.143.494,21m e E 607.178,87m; 45°29'10" e de 30,66m até o vértice P1253, de coordenadas N 8.143.515,71m e E 607.200,73m; 350°38'56" e de 23,56m até o vértice P1254, de coordenadas N 8.143.538,95m e E 607.196,90m; 344°00'29" e de 24,05m até o vértice P1255, de coordenadas N 8.143.562,07m e E 607.190,28m; 25°46'30" e de 27,31m até o vértice P1256, de coordenadas N 8.143.586,66m e E 607.202,15m; 314°53'59" e de 25,11m até o vértice P1257, de coordenadas N 8.143.604,38m e E 607.184,37m; 315°22'06" e de 31,67m até o vértice P1258, de coordenadas N 8.143.626,92m e E 607.162,12m; 354°17'02" e de 22,78m até o vértice P1259, de coordenadas N 8.143.649,59m e E 607.159,85m; 36°15'59" e de 30,89m até o vértice P1260, de coordenadas N 8.143.674,49m e E 607.178,12m; 30°05'31" e de 13,68m até o vértice P1261, de coordenadas N 8.143.686,33m e E 607.184,98m; 294°03'07" e de 32,95m até o vértice P1262, de coordenadas N 8.143.699,76m e E 607.154,89m; 355°52'11" e de 16,75m até o vértice P1263, de coordenadas N 8.143.716,46m e E 607.153,69m; 0°17'45" e de 1,28m até o vértice P1264, de coordenadas N 8.143.717,75m e E 607.153,69m; 33°55'27" e de 21,07m até o vértice P1265, de coordenadas N 8.143.735,23m e E 607.165,45m; 292°48'07" e de 11,18m até o vértice P1266, de coordenadas N 8.143.739,56m e E 607.155,15m; 270°17'44" e de 1,72m até o vértice P1267, de coordenadas N 8.143.739,57m e E 607.153,42m; 269°03'55" e de 19,44m até o vértice P1268, de coordenadas N 8.143.739,26m e E 607.133,99m; 317°42'53" e de 19,20m até o vértice P1269, de coordenadas N 8.143.753,46m e E 607.121,07m; 315°01'18" e de 1,22m até o vértice P1270, de coordenadas N 8.143.754,32m e E 607.120,21m; 0°11'12" e de 14,96m até o vértice P1271, de coordenadas N 8.143.769,29m e E 607.120,26m; 45°30'14" e de 24,28m até o vértice P1272, de coordenadas N 8.143.786,30m e E 607.137,58m; 48°22'40" e de 19,77m até o vértice P1273, de coordenadas N 8.143.799,43m e E 607.152,35m; 348°59'57" e de 15,54m até o vértice P1274, de coordenadas N 8.143.814,69m e E 607.149,39m; 315°04'59" e de 0,97m até o vértice P1275, de coordenadas N 8.143.815,37m e E 607.148,71m; 316°21'17" e de 21,70m até o vértice P1276, de coordenadas N 8.143.831,08m e E 607.133,73m; 313°04'16" e de 33,43m até o vértice P1277, de coordenadas N 8.143.853,91m e E 607.109,31m; 285°27'32" e de 15,55m até o vértice P1278, de coordenadas N 8.143.858,05m e E 607.094,32m; 295°25'49" e de 26,57m até o vértice P1279, de coordenadas N 8.143.869,46m e E 607.070,32m; 304°14'37" e de 33,00m até o vértice P1280, de coordenadas N 8.143.888,03m e E 607.043,05m; 342°44'50" e de 32,23m até o vértice P1281, de coordenadas N 8.143.918,81m e E 607.033,49m; 16°45'15" e de 46,70m até o vértice P1282, de coordenadas N 8.143.963,53m e E 607.046,95m; 33°20'44" e de 35,61m até o vértice P1283, de coordenadas N 8.143.993,28m e E 607.066,52m; 30°07'14" e de 35,55m até o vértice P1284, de coordenadas N 8.144.024,03m e E 607.084,36m; 359°14'30" e de 44,73m até o vértice P1285, de coordenadas N 8.144.068,76m e E 607.083,77m; 351°53'21" e de 42,64m até o vértice P1286, de coordenadas N 8.144.110,98m e E 607.077,76m; 304°40'35" e de 48,29m até o vértice P1287, de coordenadas N 8.144.138,45m e E 607.038,04m; 291°58'55" e de 4,75m até o vértice P1288, de coordenadas N 8.144.140,23m e E 607.033,64m; 277°37'01" e de 34,77m até o vértice P1289, de coordenadas N 8.144.144,84m e E 606.999,17m; 325°16'16" e de 24,63m até o vértice P1290, de coordenadas N 8.144.165,08m e E 606.985,14m; 326°24'28" e de 3,17m até o vértice P1291, de coordenadas N 8.144.167,72m e E 606.983,39m; 335°23'23" e de 37,67m até o vértice P1292, de coordenadas N 8.144.201,97m e E 606.967,70m; 300°01'57" e de 40,61m até o vértice P1293, de coordenadas N 8.144.222,29m e E 606.932,55m; 303°48'56" e de 6,34m até o vértice P1294, de coordenadas N 8.144.225,82m e E 606.927,28m; 312°50'19" e de 31,10m até o vértice P1295, de coordenadas N 8.144.246,97m e E 606.904,47m; 0°15'14" e de 29,86m até o vértice P1296, de coordenadas N 8.144.276,83m e E 606.904,60m; 61°54'38" e de 24,07m até o vértice P1297, de coordenadas N 8.144.288,16m e E 606.925,84m; 32°36'55" e de 19,83m até o vértice P1298, de coordenadas N 8.144.304,86m e E 606.936,52m; 314°50'39" e de 38,30m até o vértice P1299, de coordenadas N 8.144.331,87m e E 606.909,37m; deste segue limitando com o DISTRITO DE MONTES CLAROS com os seguintes azimutes e distâncias, 43°42'26" e de 20,05m até o vértice P1300, de coordenadas N 8.144.346,36m e E 606.923,22m; 42°49'11" e de 20,35m até o vértice P1301, de coordenadas N 8.144.361,28m e E 606.937,05m; 3°08'47" e de 22,22m até o vértice P1302, de coordenadas N 8.144.383,47m e E 606.938,27m; 22°30'37" e de 18,63m até o vértice P1303, de coordenadas N 8.144.400,68m e E 606.945,40m; 61°33'57" e de 27,79m até o vértice P1304, de coordenadas N 8.144.413,91m e E 606.969,84m; 99°11'02" e de 0,00m até o vértice P1305, de coordenadas N 8.144.413,91m e E 606.969,84m; 99°11'02" e de 28,88m até o vértice P1306, de coordenadas N 8.144.409,30m e E 606.998,35m; 90°42'35" e de 24,53m até o

vértice **P1307**, de coordenadas **N 8.144.409,00m** e **E 607.022,88m**; $56^{\circ}19'03''$ e de 25,16m até o vértice **P1308**, de coordenadas **N 8.144.422,95m** e **E 607.043,82m**; $18^{\circ}38'14''$ e de 17,31m até o vértice **P01**, de coordenadas **N 8.144.439,36m** e **E 607.049,35m**; ponto inicial da descrição deste perímetro. Todas as coordenadas aqui descritas estão georreferenciadas ao Sistema Geodésico Brasileiro, e encontram-se representadas no sistema UTM, referenciadas ao **Meridiano Central 45 WGr**, tendo como o datum **SIRGAS 2000**. Todos os azimutes e distâncias, área e perímetro foram calculadas no plano de projeção UTM.

Montes Claros, 09 de maio de 2017.



JOSE ELIAS RABELO

CREA

Código Credenciamento
ART nº 14201700000003917696

--, Fone Fax
e-mail:

P1283	607066.52	8143993.28	33°20'15"	35,610
P1284	607084.36	8144024.03	30°07'15"	35,550
P1285	607083.77	8144068.76	359°14'39"	44,734
P1286	607077.76	8144110.98	351°53'54"	42,646
P1287	607038.04	8144138.45	304°40'03"	48,294
P1288	607033.64	8144140.23	292°01'32"	4,746
P1289	606999.17	8144144.84	277°37'03"	34,777
P1290	606985.14	8144165.08	325°16'16"	24,627
P1291	606983.39	8144167.72	326°27'38"	3,167
P1292	606967.70	8144201.97	335°23'15"	37,673
P1293	606932.55	8144222.29	300°01'55"	40,601
P1294	606927.28	8144225.82	303°48'55"	6,343
P1295	606904.47	8144246.97	312°50'15"	31,107
P1296	606904.60	8144276.83	0°14'58"	29,860
P1297	606925.84	8144288.16	61°55'24"	24,073
P1298	606936.52	8144304.86	32°35'59"	19,823
P1299	606909.37	8144331.87	314°51'07"	38,297
P1300	606923.22	8144346.36	43°42'23"	20,045
P1301	606937.05	8144361.28	42°49'44"	20,344
P1302	606938.27	8144383.47	3°08'49"	22,224
P1303	606945.40	8144400.68	22°30'14"	18,628
P1304	606969.84	8144413.91	61°34'20"	27,791
P1305	606969.84	8144413.91		
P1306	606998.35	8144409.30	99°11'06"	28,880
P1307	607022.88	8144409.00	90°42'02"	24,532
P1308	607043.82	8144422.95	56°19'44"	25,161
P01	607049.35	8144439.36	18°37'24"	17,317

Áreas	Informada	Calculada	Diferenças
m ²	619.967.600,000	619.967.643,611	-43,611 m ²
Hectares	61.996,7600	61.996,7644	-0,0044 Ha
Alqueires	25.618,50	25.618,50	Ok
Perímetro	154.172,680	154.172,745	-0,065 m

Interessado:
Finalidade:

Responsável Técnico pelo serviço topográfico:

Crea: Cod. Incri:
CPF: RG:
ART: