

MEMORIAL DESCRITIVO

Distrito de Aparecida do Mundo Novo
Município de Montes Claros-MG
Lei Estadual 8.285, de 08/10/1982

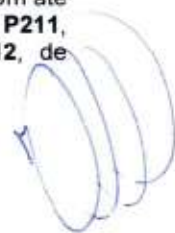
Área: 12.963,17673 ha

Perímetro: 97.545,84 m

Inicia-se a descrição deste perímetro no vértice **P01**, de coordenadas **N 8.221.386,11m** e **E 630.101,98m**; deste segue limitando com o MUNICÍPIO DE SÃO JOÃO DA PONTE com os seguintes azimutes e distâncias, **112°03'14"** e de **1.128,83m** até o vértice **P02**, de coordenadas **N 8.220.962,26m** e **E 631.148,21m**; **165°55'44"** e de **189,97m** até o vértice **P03**, de coordenadas **N 8.220.777,99m** e **E 631.194,40m**; **109°41'51"** e de **251,01m** até o vértice **P04**, de coordenadas **N 8.220.693,38m** e **E 631.430,72m**; **45°42'26"** e de **274,33m** até o vértice **P05**, de coordenadas **N 8.220.884,95m** e **E 631.627,08m**; **101°55'13"** e de **398,54m** até o vértice **P06**, de coordenadas **N 8.220.802,63m** e **E 632.017,02m**; deste segue limitando com o MUNICÍPIO DE CAPITÃO ENÉAS com os seguintes azimutes e distâncias, **123°26'36"** e de **196,51m** até o vértice **P07**, de coordenadas **N 8.220.694,33m** e **E 632.181,00m**; **257°08'28"** e de **609,01m** até o vértice **P08**, de coordenadas **N 8.220.558,80m** e **E 631.587,27m**; **229°32'13"** e de **511,82m** até o vértice **P09**, de coordenadas **N 8.220.226,64m** e **E 631.197,86m**; **196°23'49"** e de **1.396,77m** até o vértice **P10**, de coordenadas **N 8.218.886,69m** e **E 630.803,57m**; **182°18'50"** e de **819,55m** até o vértice **P11**, de coordenadas **N 8.218.067,81m** e **E 630.770,48m**; **217°01'29"** e de **215,37m** até o vértice **P12**, de coordenadas **N 8.217.895,87m** e **E 630.640,80m**; **317°43'42"** e de **254,66m** até o vértice **P13**, de coordenadas **N 8.218.084,30m** e **E 630.469,50m**; **201°12'38"** e de **648,41m** até o vértice **P14**, de coordenadas **N 8.217.479,82m** e **E 630.234,91m**; **267°38'31"** e de **237,59m** até o vértice **P15**, de coordenadas **N 8.217.470,05m** e **E 629.997,52m**; **173°56'59"** e de **347,02m** até o vértice **P16**, de coordenadas **N 8.217.124,96m** e **E 630.034,10m**; **67°17'19"** e de **205,72m** até o vértice **P17**, de coordenadas **N 8.217.204,39m** e **E 630.223,87m**; **169°29'17"** e de **340,89m** até o vértice **P18**, de coordenadas **N 8.216.869,22m** e **E 630.286,06m**; **249°51'48"** e de **401,38m** até o vértice **P19**, de coordenadas **N 8.216.731,04m** e **E 629.909,21m**; **194°43'50"** e de **252,55m** até o vértice **P20**, de coordenadas **N 8.216.486,80m** e **E 629.845,00m**; **128°42'54"** e de **770,76m** até o vértice **P21**, de coordenadas **N 8.216.004,72m** e **E 630.446,40m**; **173°10'46"** e de **857,17m** até o vértice **P22**, de coordenadas **N 8.215.153,62m** e **E 630.548,19m**; **124°10'37"** e de **712,72m** até o vértice **P23**, de coordenadas **N 8.214.753,25m** e **E 631.137,84m**; **98°53'40"** e de **376,44m** até o vértice **P24**, de coordenadas **N 8.214.695,05m** e **E 631.509,75m**; **38°15'05"** e de **167,43m** até o vértice **P25**, de coordenadas **N 8.214.826,54m** e **E 631.613,41m**; **137°51'33"** e de **431,62m** até o vértice **P26**, de coordenadas **N 8.214.506,49m** e **E 631.903,01m**; **191°41'41"** e de **629,12m** até o vértice **P27**, de coordenadas **N 8.213.890,42m** e **E 631.775,49m**; **115°46'43"** e de **174,66m** até o vértice **P28**, de coordenadas **N 8.213.814,47m** e **E 631.932,76m**; **180°50'02"** e de **1.186,55m** até o vértice **P29**, de coordenadas **N 8.212.628,05m** e **E 631.915,49m**; **153°31'21"** e de **318,50m** até o vértice **P30**, de coordenadas **N 8.212.342,96m** e **E 632.057,49m**; **205°18'29"** e de **263,73m** até o vértice **P31**, de coordenadas **N 8.212.104,54m** e **E 631.944,75m**; **281°19'23"** e de **249,21m** até o vértice **P32**, de coordenadas **N 8.212.153,46m** e **E 631.700,40m**; **233°06'19"** e de **280,29m** até o vértice **P33**, de coordenadas **N 8.211.985,19m** e **E 631.476,23m**; **198°41'15"** e de **206,55m** até o vértice **P34**, de coordenadas **N 8.211.789,53m** e **E 631.410,05m**; **106°20'26"** e de **132,48m** até o vértice **P35**, de coordenadas **N 8.211.752,26m** e **E 631.537,18m**; **202°38'56"** e de **552,98m** até o vértice **P36**, de coordenadas **N 8.211.241,92m** e **E 631.324,24m**; **253°05'53"** e de **447,14m** até o vértice **P37**, de coordenadas **N 8.211.111,93m** e **E 630.896,42m**; **180°42'20"** e de **369,99m** até o vértice **P38**, de coordenadas **N 8.210.741,97m** e **E 630.891,86m**; deste segue limitando com o DISTRITO DE SÃO PEDRO DA GARÇA com os seguintes azimutes e distâncias, **189°07'14"** e de **139,64m** até o vértice **P39**, de coordenadas **N 8.210.604,09m** e **E 630.869,73m**; **224°45'40"** e de **69,28m** até o vértice **P40**, de coordenadas **N 8.210.554,90m** e **E 630.820,94m**; **242°44'12"** e de **57,91m** até o vértice **P41**, de coordenadas **N 8.210.528,38m** e **E 630.769,47m**; **238°16'01"** e de **114,39m** até o vértice **P42**, de coordenadas **N 8.210.468,21m** e **E 630.672,18m**; **196°35'09"** e de **86,31m** até o vértice **P43**, de coordenadas **N 8.210.385,49m** e **E 630.647,55m**; **204°10'38"** e de **110,10m** até o vértice **P44**, de coordenadas **N 8.210.285,05m** e **E 630.602,45m**; **235°57'28"** e de **64,56m** até o vértice **P45**, de coordenadas **N 8.210.248,91m** e **E 630.548,96m**; **275°45'08"** e de **148,92m** até o vértice **P46**, de coordenadas **N 8.210.263,84m** e **E 630.400,79m**; **315°14'18"** e de **3,57m** até o vértice **P47**, de coordenadas **N 8.210.266,38m** e **E 630.398,27m**; **284°32'12"** e de **103,24m** até o vértice **P48**, de coordenadas **N 8.210.292,29m** e **E 630.298,34m**; **287°00'56"** e de **79,34m** até o vértice **P49**, de coordenadas **N 8.210.315,51m** e **E 630.222,47m**; **252°22'19"** e de **34,58m** até o vértice **P50**, de coordenadas **N 8.210.305,04m** e **E 630.189,51m**; **279°12'07"** e de **47,21m** até o vértice **P51**, de coordenadas **N 8.210.312,58m** e **E 630.142,91m**; **257°17'52"** e de **34,06m** até o vértice **P52**, de coordenadas **N 8.210.305,10m** e **E 630.109,68m**; **247°41'59"** e de **10,67m** até o vértice **P53**, de coordenadas **N 8.210.301,05m** e **E 630.099,81m**; **327°30'22"** e de **17,18m** até o vértice **P54**, de coordenadas **N 8.210.315,54m** e **E 630.090,58m**; **40°12'44"** e de **23,47m** até o vértice **P55**, de coordenadas **N 8.210.333,46m** e **E 630.105,73m**; **41°10'14"** e de **19,05m** até o vértice **P56**, de coordenadas **N 8.210.347,80m** e **E 630.118,27m**; **3°47'32"** e de **17,55m** até o vértice **P57**, de coordenadas **N 8.210.365,31m** e **E 630.119,43m**; **275°08'57"** e de **18,73m** até o vértice **P58**, de coordenadas **N 8.210.367,00m** e **E 630.100,78m**; **242°03'19"** e de **20,62m** até o vértice **P59**, de coordenadas **N 8.210.357,33m** e **E 630.082,57m**; **228°28'48"** e de **21,59m** até o vértice **P60**, de coordenadas **N 8.210.343,02m** e **E 630.066,40m**; **259°10'17"** e de **13,21m** até o vértice **P61**, de coordenadas **N 8.210.340,54m** e **E 630.053,42m**; **302°42'28"** e de **15,70m** até o vértice **P62**, de coordenadas **N 8.210.349,02m** e **E 630.040,22m**; **358°47'09"** e de

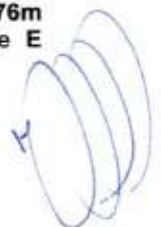
16,80m até o vértice P63, de coordenadas N 8.210.365,82m e E 630.039,86m; 308°24'02" e de 17,15m até o vértice P64, de coordenadas N 8.210.376,48m e E 630.026,42m; 257°29'46" e de 25,76m até o vértice P65, de coordenadas N 8.210.370,90m e E 630.001,26m; 254°23'41" e de 22,61m até o vértice P66, de coordenadas N 8.210.364,82m e E 629.979,49m; 330°11'52" e de 31,66m até o vértice P67, de coordenadas N 8.210.392,29m e E 629.963,76m; 0°25'04" e de 1,44m até o vértice P68, de coordenadas N 8.210.393,73m e E 629.963,77m; 350°14'02" e de 27,31m até o vértice P69, de coordenadas N 8.210.420,64m e E 629.959,13m; 352°04'19" e de 23,29m até o vértice P70, de coordenadas N 8.210.443,70m e E 629.955,92m; 291°44'45" e de 14,52m até o vértice P71, de coordenadas N 8.210.449,08m e E 629.942,44m; 253°18'46" e de 21,22m até o vértice P72, de coordenadas N 8.210.442,99m e E 629.922,11m; 227°33'50" e de 19,76m até o vértice P73, de coordenadas N 8.210.429,65m e E 629.907,53m; 187°24'29" e de 19,83m até o vértice P74, de coordenadas N 8.210.409,99m e E 629.904,97m; 310°42'37" e de 17,51m até o vértice P75, de coordenadas N 8.210.421,41m e E 629.891,70m; 324°50'00" e de 27,36m até o vértice P76, de coordenadas N 8.210.443,78m e E 629.875,94m; 324°42'41" e de 25,57m até o vértice P77, de coordenadas N 8.210.464,65m e E 629.861,17m; 290°05'45" e de 26,42m até o vértice P78, de coordenadas N 8.210.473,73m e E 629.836,36m; 284°21'41" e de 18,45m até o vértice P79, de coordenadas N 8.210.478,31m e E 629.818,48m; 275°54'07" e de 15,49m até o vértice P80, de coordenadas N 8.210.479,90m e E 629.803,07m; 295°17'42" e de 16,45m até o vértice P81, de coordenadas N 8.210.486,93m e E 629.788,19m; 244°25'12" e de 29,33m até o vértice P82, de coordenadas N 8.210.474,26m e E 629.761,74m; 224°43'59" e de 23,50m até o vértice P83, de coordenadas N 8.210.457,57m e E 629.745,20m; 289°19'48" e de 15,25m até o vértice P84, de coordenadas N 8.210.462,62m e E 629.730,81m; 354°31'15" e de 19,38m até o vértice P85, de coordenadas N 8.210.481,91m e E 629.728,96m; 349°23'26" e de 15,62m até o vértice P86, de coordenadas N 8.210.497,26m e E 629.726,09m; 345°47'27" e de 13,80m até o vértice P87, de coordenadas N 8.210.510,64m e E 629.722,70m; 298°20'30" e de 8,45m até o vértice P88, de coordenadas N 8.210.514,65m e E 629.715,27m; 245°46'12" e de 14,23m até o vértice P89, de coordenadas N 8.210.508,81m e E 629.702,29m; 240°11'06" e de 16,70m até o vértice P90, de coordenadas N 8.210.500,51m e E 629.687,80m; 241°40'23" e de 16,45m até o vértice P91, de coordenadas N 8.210.492,70m e E 629.673,32m; 245°46'13" e de 14,23m até o vértice P92, de coordenadas N 8.210.486,86m e E 629.660,34m; 193°09'40" e de 20,28m até o vértice P93, de coordenadas N 8.210.467,12m e E 629.655,73m; 234°40'04" e de 17,77m até o vértice P94, de coordenadas N 8.210.456,84m e E 629.641,23m; 281°39'22" e de 15,22m até o vértice P95, de coordenadas N 8.210.459,91m e E 629.626,33m; 326°58'13" e de 18,96m até o vértice P96, de coordenadas N 8.210.475,81m e E 629.615,99m; 340°56'05" e de 19,40m até o vértice P97, de coordenadas N 8.210.494,15m e E 629.609,65m; 317°43'24" e de 8,07m até o vértice P98, de coordenadas N 8.210.500,12m e E 629.604,22m; 252°04'57" e de 12,58m até o vértice P99, de coordenadas N 8.210.496,25m e E 629.592,26m; 244°25'41" e de 20,84m até o vértice P100, de coordenadas N 8.210.487,26m e E 629.573,46m; 245°26'22" e de 14,46m até o vértice P101, de coordenadas N 8.210.481,25m e E 629.560,31m; 333°16'42" e de 24,24m até o vértice P102, de coordenadas N 8.210.502,90m e E 629.549,41m; 306°37'50" e de 28,93m até o vértice P103, de coordenadas N 8.210.520,16m e E 629.526,19m; 261°37'33" e de 18,65m até o vértice P104, de coordenadas N 8.210.517,45m e E 629.507,74m; 322°46'12" e de 15,42m até o vértice P105, de coordenadas N 8.210.529,73m e E 629.498,41m; 326°08'23" e de 15,27m até o vértice P106, de coordenadas N 8.210.542,41m e E 629.489,90m; 249°36'25" e de 14,90m até o vértice P107, de coordenadas N 8.210.537,22m e E 629.475,94m; 180°25'07" e de 12,62m até o vértice P108, de coordenadas N 8.210.524,60m e E 629.475,84m; 244°54'40" e de 11,34m até o vértice P109, de coordenadas N 8.210.519,79m e E 629.465,57m; 320°50'32" e de 14,79m até o vértice P110, de coordenadas N 8.210.531,25m e E 629.456,23m; 296°50'17" e de 18,29m até o vértice P111, de coordenadas N 8.210.539,51m e E 629.439,91m; 235°42'05" e de 16,44m até o vértice P112, de coordenadas N 8.210.530,25m e E 629.426,33m; 285°34'41" e de 14,00m até o vértice P113, de coordenadas N 8.210.534,01m e E 629.412,84m; 350°44'06" e de 24,36m até o vértice P114, de coordenadas N 8.210.558,05m e E 629.408,92m; 336°06'09" e de 21,89m até o vértice P115, de coordenadas N 8.210.578,06m e E 629.400,05m; 358°09'07" e de 20,78m até o vértice P116, de coordenadas N 8.210.598,83m e E 629.399,38m; 339°31'27" e de 12,64m até o vértice P117, de coordenadas N 8.210.610,67m e E 629.394,96m; 306°04'53" e de 9,07m até o vértice P118, de coordenadas N 8.210.616,01m e E 629.387,63m; 251°32'53" e de 11,02m até o vértice P119, de coordenadas N 8.210.612,52m e E 629.377,18m; 254°33'50" e de 16,88m até o vértice P120, de coordenadas N 8.210.608,03m e E 629.360,90m; 306°04'50" e de 17,13m até o vértice P121, de coordenadas N 8.210.618,12m e E 629.347,06m; 279°02'00" e de 23,07m até o vértice P122, de coordenadas N 8.210.621,74m e E 629.324,27m; 270°24'51" e de 15,47m até o vértice P123, de coordenadas N 8.210.621,85m e E 629.308,80m; 240°29'58" e de 16,95m até o vértice P124, de coordenadas N 8.210.613,51m e E 629.294,05m; 235°02'41" e de 16,59m até o vértice P125, de coordenadas N 8.210.604,00m e E 629.280,45m; 242°57'45" e de 19,17m até o vértice P126, de coordenadas N 8.210.595,28m e E 629.263,38m; 287°57'43" e de 17,84m até o vértice P127, de coordenadas N 8.210.600,79m e E 629.246,40m; 316°05'32" e de 18,26m até o vértice P128, de coordenadas N 8.210.613,94m e E 629.233,74m; 336°13'28" e de 23,59m até o vértice P129, de coordenadas N 8.210.635,53m e E 629.224,23m; 334°53'29" e de 25,12m até o vértice P130, de coordenadas N 8.210.658,27m e E 629.213,57m; 346°37'53" e de 16,22m até o vértice P131, de coordenadas N 8.210.674,05m e E 629.209,82m; 12°15'37" e de 9,42m até o vértice P132, de coordenadas N 8.210.683,26m e E 629.211,82m; 55°34'33" e de 12,59m até o vértice P133, de coordenadas N 8.210.690,37m e E 629.222,21m; 39°34'43" e de 10,80m até o vértice P134, de coordenadas N 8.210.698,69m e E 629.229,09m; 2°49'10" e de 7,52m até o vértice P135, de coordenadas N 8.210.706,21m e E 629.229,46m; 323°22'26" e de 9,42m até o vértice P136, de coordenadas N 8.210.713,76m e E 629.223,84m; 268°47'10" e de 11,03m até o vértice P137, de coordenadas N 8.210.713,53m e E 629.212,81m; 255°57'34" e de 8,79m até o

vértice P138, de coordenadas N 8.210.711,40m e E 629.204,28m; 285°23'38" e de 8,48m até o vértice P139, de coordenadas N 8.210.713,65m e E 629.196,11m; 329°40'30" e de 8,02m até o vértice P140, de coordenadas N 8.210.720,57m e E 629.192,06m; 307°56'13" e de 8,74m até o vértice P141, de coordenadas N 8.210.725,95m e E 629.185,16m; 314°01'05" e de 10,44m até o vértice P142, de coordenadas N 8.210.733,20m e E 629.177,65m; 346°29'21" e de 20,98m até o vértice P143, de coordenadas N 8.210.753,60m e E 629.172,75m; 338°29'00" e de 15,20m até o vértice P144, de coordenadas N 8.210.767,74m e E 629.167,18m; 282°01'44" e de 9,33m até o vértice P145, de coordenadas N 8.210.769,69m e E 629.158,05m; 333°42'31" e de 12,62m até o vértice P146, de coordenadas N 8.210.781,00m e E 629.152,46m; 303°21'42" e de 8,64m até o vértice P147, de coordenadas N 8.210.785,75m e E 629.145,25m; 343°05'29" e de 7,03m até o vértice P148, de coordenadas N 8.210.792,48m e E 629.143,20m; 347°16'04" e de 15,02m até o vértice P149, de coordenadas N 8.210.807,13m e E 629.139,89m; 25°05'10" e de 13,22m até o vértice P150, de coordenadas N 8.210.819,10m e E 629.145,50m; 47°58'34" e de 8,90m até o vértice P151, de coordenadas N 8.210.825,06m e E 629.152,11m; 334°13'16" e de 13,10m até o vértice P152, de coordenadas N 8.210.836,85m e E 629.146,42m; 327°31'04" e de 13,06m até o vértice P153, de coordenadas N 8.210.847,87m e E 629.139,40m; 282°33'51" e de 16,13m até o vértice P154, de coordenadas N 8.210.851,37m e E 629.123,66m; 261°51'03" e de 17,54m até o vértice P155, de coordenadas N 8.210.848,89m e E 629.106,30m; 265°21'57" e de 11,87m até o vértice P156, de coordenadas N 8.210.847,93m e E 629.094,47m; 303°56'27" e de 10,40m até o vértice P157, de coordenadas N 8.210.853,74m e E 629.085,84m; 340°07'44" e de 13,64m até o vértice P158, de coordenadas N 8.210.866,57m e E 629.081,21m; 342°49'29" e de 20,00m até o vértice P159, de coordenadas N 8.210.885,67m e E 629.075,30m; 317°31'41" e de 9,27m até o vértice P160, de coordenadas N 8.210.892,50m e E 629.069,05m; 267°07'58" e de 13,68m até o vértice P161, de coordenadas N 8.210.891,82m e E 629.055,38m; 254°14'58" e de 6,57m até o vértice P162, de coordenadas N 8.210.890,04m e E 629.049,06m; 253°41'06" e de 23,59m até o vértice P163, de coordenadas N 8.210.883,41m e E 629.026,42m; 248°42'32" e de 9,39m até o vértice P164, de coordenadas N 8.210.880,00m e E 629.017,67m; 276°29'31" e de 12,59m até o vértice P165, de coordenadas N 8.210.881,42m e E 629.005,15m; 322°44'15" e de 24,14m até o vértice P166, de coordenadas N 8.210.900,64m e E 628.990,54m; 304°27'49" e de 26,98m até o vértice P167, de coordenadas N 8.210.915,91m e E 628.968,29m; 294°58'47" e de 24,58m até o vértice P168, de coordenadas N 8.210.926,29m e E 628.946,00m; 286°37'49" e de 19,09m até o vértice P169, de coordenadas N 8.210.931,75m e E 628.927,71m; 257°29'45" e de 23,85m até o vértice P170, de coordenadas N 8.210.926,59m e E 628.904,42m; 224°55'58" e de 27,42m até o vértice P171, de coordenadas N 8.210.907,18m e E 628.885,05m; 255°34'08" e de 20,81m até o vértice P172, de coordenadas N 8.210.901,99m e E 628.864,90m; 267°22'19" e de 49,31m até o vértice P173, de coordenadas N 8.210.899,73m e E 628.815,64m; 294°10'00" e de 91,25m até o vértice P174, de coordenadas N 8.210.937,08m e E 628.732,39m; 283°59'17" e de 109,51m até o vértice P175, de coordenadas N 8.210.963,55m e E 628.626,13m; 257°29'46" e de 182,84m até o vértice P176, de coordenadas N 8.210.923,97m e E 628.447,63m; 235°53'13" e de 123,60m até o vértice P177, de coordenadas N 8.210.854,65m e E 628.345,30m; 205°24'51" e de 88,05m até o vértice P178, de coordenadas N 8.210.775,13m e E 628.307,51m; 213°20'46" e de 90,76m até o vértice P179, de coordenadas N 8.210.699,31m e E 628.257,62m; 227°30'01" e de 41,08m até o vértice P180, de coordenadas N 8.210.671,56m e E 628.227,34m; 257°10'07" e de 75,77m até o vértice P181, de coordenadas N 8.210.654,73m e E 628.153,46m; 270°24'51" e de 4,85m até o vértice P182, de coordenadas N 8.210.654,77m e E 628.148,61m; 273°47'59" e de 81,66m até o vértice P183, de coordenadas N 8.210.660,18m e E 628.067,13m; 221°24'20" e de 56,22m até o vértice P184, de coordenadas N 8.210.618,01m e E 628.029,95m; 248°03'36" e de 91,29m até o vértice P185, de coordenadas N 8.210.583,90m e E 627.945,27m; 263°08'23" e de 106,64m até o vértice P186, de coordenadas N 8.210.571,17m e E 627.839,40m; 59°36'27" e de 5,65m até o vértice P187, de coordenadas N 8.210.574,03m e E 627.844,27m; 337°34'52" e de 89,14m até o vértice P188, de coordenadas N 8.210.656,43m e E 627.810,28m; 320°32'18" e de 79,77m até o vértice P189, de coordenadas N 8.210.718,01m e E 627.759,58m; 292°49'52" e de 66,63m até o vértice P190, de coordenadas N 8.210.743,87m e E 627.698,17m; 249°45'33" e de 72,04m até o vértice P191, de coordenadas N 8.210.718,94m e E 627.630,58m; 252°29'01" e de 52,52m até o vértice P192, de coordenadas N 8.210.703,14m e E 627.580,49m; 281°39'23" e de 41,48m até o vértice P193, de coordenadas N 8.210.711,52m e E 627.539,87m; 331°27'06" e de 79,21m até o vértice P194, de coordenadas N 8.210.781,09m e E 627.502,02m; 325°33'08" e de 54,90m até o vértice P195, de coordenadas N 8.210.826,37m e E 627.470,96m; 271°29'33" e de 61,61m até o vértice P196, de coordenadas N 8.210.827,97m e E 627.409,37m; 276°05'29" e de 46,72m até o vértice P197, de coordenadas N 8.210.832,93m e E 627.362,92m; 332°17'17" e de 41,91m até o vértice P198, de coordenadas N 8.210.870,03m e E 627.343,43m; 334°24'32" e de 42,41m até o vértice P199, de coordenadas N 8.210.908,28m e E 627.325,11m; 231°22'51" e de 56,86m até o vértice P200, de coordenadas N 8.210.872,80m e E 627.280,68m; 229°05'23" e de 80,47m até o vértice P201, de coordenadas N 8.210.820,10m e E 627.219,87m; 202°34'37" e de 52,38m até o vértice P202, de coordenadas N 8.210.771,73m e E 627.199,75m; 283°49'46" e de 59,74m até o vértice P203, de coordenadas N 8.210.786,01m e E 627.141,74m; 334°02'38" e de 88,95m até o vértice P204, de coordenadas N 8.210.865,99m e E 627.102,81m; 323°31'53" e de 85,20m até o vértice P205, de coordenadas N 8.210.934,50m e E 627.052,17m; 256°42'24" e de 68,21m até o vértice P206, de coordenadas N 8.210.918,82m e E 626.985,79m; 233°30'46" e de 65,41m até o vértice P207, de coordenadas N 8.210.879,93m e E 626.933,21m; 240°49'14" e de 74,85m até o vértice P208, de coordenadas N 8.210.843,43m e E 626.867,86m; 206°18'57" e de 93,14m até o vértice P209, de coordenadas N 8.210.759,95m e E 626.826,56m; 216°32'01" e de 109,19m até o vértice P210, de coordenadas N 8.210.672,21m e E 626.761,57m; 237°47'25" e de 77,68m até o vértice P211, de coordenadas N 8.210.630,81m e E 626.695,84m; 216°07'11" e de 47,51m até o vértice P212, de



coordenadas N 8.210.592,43m e E 626.667,83m; 312°46'45" e de 36,00m até o vértice P213, de coordenadas N 8.210.616,88m e E 626.641,41m; 15°14'36" e de 65,00m até o vértice P214, de coordenadas N 8.210.679,59m e E 626.658,50m; 308°54'11" e de 42,51m até o vértice P215, de coordenadas N 8.210.706,29m e E 626.625,41m; 230°36'07" e de 44,76m até o vértice P216, de coordenadas N 8.210.677,88m e E 626.590,83m; 289°56'59" e de 49,44m até o vértice P217, de coordenadas N 8.210.694,75m e E 626.544,35m; 293°10'38" e de 54,13m até o vértice P218, de coordenadas N 8.210.716,05m e E 626.494,59m; 323°03'57" e de 40,22m até o vértice P219, de coordenadas N 8.210.748,20m e E 626.470,43m; 263°05'11" e de 60,38m até o vértice P220, de coordenadas N 8.210.740,93m e E 626.410,48m; 277°04'51" e de 37,97m até o vértice P221, de coordenadas N 8.210.745,61m e E 626.372,80m; 248°55'19" e de 63,18m até o vértice P222, de coordenadas N 8.210.722,89m e E 626.313,84m; 268°45'40" e de 76,57m até o vértice P223, de coordenadas N 8.210.721,23m e E 626.237,29m; 279°36'23" e de 48,32m até o vértice P224, de coordenadas N 8.210.729,29m e E 626.189,65m; 274°16'08" e de 65,59m até o vértice P225, de coordenadas N 8.210.734,18m e E 626.124,23m; 244°50'13" e de 66,40m até o vértice P226, de coordenadas N 8.210.705,94m e E 626.064,13m; 260°17'44" e de 43,94m até o vértice P227, de coordenadas N 8.210.698,54m e E 626.020,82m; 245°07'46" e de 49,06m até o vértice P228, de coordenadas N 8.210.677,90m e E 625.976,31m; 260°10'02" e de 49,59m até o vértice P229, de coordenadas N 8.210.669,43m e E 625.927,45m; 220°38'57" e de 63,54m até o vértice P230, de coordenadas N 8.210.621,23m e E 625.886,06m; 205°53'15" e de 69,60m até o vértice P231, de coordenadas N 8.210.558,61m e E 625.855,67m; 224°02'10" e de 57,86m até o vértice P232, de coordenadas N 8.210.517,01m e E 625.815,45m; 213°18'34" e de 91,89m até o vértice P233, de coordenadas N 8.210.440,21m e E 625.764,98m; 230°47'21" e de 69,13m até o vértice P234, de coordenadas N 8.210.396,51m e E 625.711,42m; 206°51'31" e de 75,47m até o vértice P235, de coordenadas N 8.210.329,18m e E 625.677,32m; 267°49'31" e de 93,93m até o vértice P236, de coordenadas N 8.210.325,62m e E 625.583,46m; 323°46'33" e de 40,50m até o vértice P237, de coordenadas N 8.210.358,29m e E 625.559,53m; 227°10'57" e de 72,20m até o vértice P238, de coordenadas N 8.210.309,22m e E 625.506,57m; 209°18'17" e de 50,02m até o vértice P239, de coordenadas N 8.210.265,60m e E 625.482,09m; 256°27'43" e de 64,45m até o vértice P240, de coordenadas N 8.210.250,51m e E 625.419,43m; 189°21'00" e de 45,77m até o vértice P241, de coordenadas N 8.210.205,35m e E 625.411,99m; 225°35'32" e de 56,12m até o vértice P242, de coordenadas N 8.210.166,08m e E 625.371,90m; 124°24'33" e de 48,01m até o vértice P243, de coordenadas N 8.210.138,95m e E 625.411,51m; 109°23'53" e de 39,09m até o vértice P244, de coordenadas N 8.210.125,97m e E 625.448,38m; 206°06'50" e de 72,12m até o vértice P245, de coordenadas N 8.210.061,21m e E 625.416,63m; 210°28'40" e de 51,43m até o vértice P246, de coordenadas N 8.210.016,89m e E 625.390,55m; 287°12'02" e de 30,92m até o vértice P247, de coordenadas N 8.210.026,03m e E 625.361,01m; 305°01'33" e de 46,25m até o vértice P248, de coordenadas N 8.210.052,57m e E 625.323,13m; 293°22'55" e de 39,05m até o vértice P249, de coordenadas N 8.210.068,07m e E 625.287,29m; 218°23'37" e de 38,66m até o vértice P250, de coordenadas N 8.210.037,77m e E 625.263,28m; 223°28'19" e de 40,27m até o vértice P251, de coordenadas N 8.210.008,54m e E 625.235,57m; 266°46'27" e de 66,22m até o vértice P252, de coordenadas N 8.210.004,82m e E 625.169,45m; 309°35'52" e de 34,10m até o vértice P253, de coordenadas N 8.210.026,55m e E 625.143,18m; 10°33'28" e de 48,04m até o vértice P254, de coordenadas N 8.210.073,78m e E 625.151,98m; 355°26'26" e de 42,72m até o vértice P255, de coordenadas N 8.210.116,36m e E 625.148,59m; 264°26'20" e de 20,20m até o vértice P256, de coordenadas N 8.210.114,41m e E 625.128,48m; 213°46'53" e de 34,60m até o vértice P257, de coordenadas N 8.210.085,65m e E 625.109,24m; 189°27'20" e de 40,44m até o vértice P258, de coordenadas N 8.210.045,76m e E 625.102,60m; 232°42'59" e de 24,06m até o vértice P259, de coordenadas N 8.210.031,19m e E 625.083,46m; 324°02'11" e de 46,34m até o vértice P260, de coordenadas N 8.210.068,69m e E 625.056,25m; 338°57'52" e de 42,41m até o vértice P261, de coordenadas N 8.210.108,27m e E 625.041,02m; 269°09'08" e de 31,79m até o vértice P262, de coordenadas N 8.210.107,80m e E 625.009,24m; 229°12'43" e de 39,43m até o vértice P263, de coordenadas N 8.210.082,05m e E 624.979,39m; 255°11'53" e de 69,53m até o vértice P264, de coordenadas N 8.210.064,28m e E 624.912,16m; 282°09'53" e de 62,04m até o vértice P265, de coordenadas N 8.210.077,35m e E 624.851,51m; 357°34'47" e de 42,87m até o vértice P266, de coordenadas N 8.210.120,19m e E 624.849,70m; 4°26'42" e de 70,37m até o vértice P267, de coordenadas N 8.210.190,34m e E 624.855,16m; 43°11'20" e de 59,28m até o vértice P268, de coordenadas N 8.210.233,56m e E 624.895,73m; 9°39'46" e de 48,35m até o vértice P269, de coordenadas N 8.210.281,23m e E 624.903,85m; 14°04'11" e de 40,24m até o vértice P270, de coordenadas N 8.210.320,27m e E 624.913,63m; 13°53'12" e de 76,86m até o vértice P271, de coordenadas N 8.210.394,88m e E 624.932,08m; 25°19'32" e de 51,02m até o vértice P272, de coordenadas N 8.210.441,00m e E 624.953,90m; 90°24'34" e de 0,72m até o vértice P273, de coordenadas N 8.210.440,99m e E 624.954,62m; 22°26'21" e de 78,32m até o vértice P274, de coordenadas N 8.210.513,38m e E 624.984,51m; 336°18'42" e de 49,11m até o vértice P275, de coordenadas N 8.210.558,35m e E 624.964,78m; 299°54'39" e de 65,00m até o vértice P276, de coordenadas N 8.210.590,76m e E 624.908,44m; 271°11'40" e de 40,64m até o vértice P277, de coordenadas N 8.210.591,60m e E 624.867,81m; 272°45'10" e de 94,14m até o vértice P278, de coordenadas N 8.210.596,13m e E 624.773,78m; 287°05'56" e de 84,74m até o vértice P279, de coordenadas N 8.210.621,04m e E 624.692,78m; 327°20'53" e de 103,90m até o vértice P280, de coordenadas N 8.210.708,52m e E 624.636,72m; 330°23'10" e de 139,04m até o vértice P281, de coordenadas N 8.210.829,40m e E 624.568,02m; 312°17'22" e de 88,26m até o vértice P282, de coordenadas N 8.210.888,78m e E 624.502,73m; 358°57'23" e de 101,20m até o vértice P283, de coordenadas N 8.210.989,96m e E 624.500,89m; 357°54'34" e de 88,45m até o vértice P284, de coordenadas N 8.211.078,35m e E 624.497,66m; 339°36'31" e de 47,06m até o vértice P285, de coordenadas N 8.211.122,47m e E 624.481,26m; 328°29'48" e de 78,53m até o vértice P286, de coordenadas N 8.211.189,42m e E

624.440,22m; 90°25'50" e de 1,06m até o vértice P287, de coordenadas N 8.211.189,42m e E 624.441,29m; 346°42'23" e de 143,75m até o vértice P288, de coordenadas N 8.211.329,31m e E 624.408,24m; 3°56'15" e de 130,09m até o vértice P289, de coordenadas N 8.211.459,10m e E 624.417,17m; 296°50'58" e de 3,00m até o vértice P290, de coordenadas N 8.211.460,45m e E 624.414,49m; 326°54'31" e de 60,87m até o vértice P291, de coordenadas N 8.211.511,45m e E 624.381,26m; 296°23'25" e de 76,24m até o vértice P292, de coordenadas N 8.211.545,34m e E 624.312,96m; 260°14'38" e de 98,30m até o vértice P293, de coordenadas N 8.211.528,68m e E 624.216,09m; 276°43'07" e de 73,02m até o vértice P294, de coordenadas N 8.211.537,22m e E 624.143,57m; 323°41'19" e de 96,65m até o vértice P295, de coordenadas N 8.211.615,11m e E 624.086,33m; 1°30'01" e de 141,58m até o vértice P296, de coordenadas N 8.211.756,64m e E 624.090,04m; 322°35'45" e de 59,18m até o vértice P297, de coordenadas N 8.211.803,65m e E 624.054,09m; 250°46'14" e de 91,33m até o vértice P298, de coordenadas N 8.211.773,57m e E 623.967,86m; 241°24'20" e de 132,18m até o vértice P299, de coordenadas N 8.211.710,31m e E 623.851,81m; 255°55'03" e de 101,35m até o vértice P300, de coordenadas N 8.211.685,65m e E 623.753,50m; 268°57'09" e de 104,87m até o vértice P301, de coordenadas N 8.211.683,73m e E 623.648,65m; 246°55'07" e de 140,71m até o vértice P302, de coordenadas N 8.211.628,56m e E 623.519,20m; 266°17'57" e de 17,12m até o vértice P303, de coordenadas N 8.211.627,46m e E 623.502,11m; 281°05'53" e de 50,58m até o vértice P304, de coordenadas N 8.211.637,19m e E 623.452,48m; 238°50'52" e de 32,08m até o vértice P305, de coordenadas N 8.211.620,60m e E 623.425,03m; 256°48'06" e de 39,88m até o vértice P306, de coordenadas N 8.211.611,49m e E 623.386,21m; 246°54'46" e de 26,01m até o vértice P307, de coordenadas N 8.211.601,30m e E 623.362,28m; 205°22'50" e de 36,49m até o vértice P308, de coordenadas N 8.211.568,33m e E 623.346,64m; 224°02'38" e de 38,89m até o vértice P309, de coordenadas N 8.211.540,37m e E 623.319,61m; 301°01'16" e de 48,49m até o vértice P310, de coordenadas N 8.211.565,36m e E 623.278,05m; 286°33'31" e de 65,23m até o vértice P311, de coordenadas N 8.211.583,95m e E 623.215,53m; 231°55'28" e de 79,43m até o vértice P312, de coordenadas N 8.211.534,97m e E 623.153,00m; 253°29'30" e de 53,08m até o vértice P313, de coordenadas N 8.211.519,89m e E 623.102,11m; 261°07'36" e de 82,95m até o vértice P314, de coordenadas N 8.211.507,09m e E 623.020,15m; 236°27'57" e de 38,72m até o vértice P315, de coordenadas N 8.211.485,70m e E 622.987,87m; 233°34'28" e de 84,16m até o vértice P316, de coordenadas N 8.211.435,73m e E 622.920,15m; 292°21'46" e de 41,33m até o vértice P317, de coordenadas N 8.211.451,45m e E 622.881,93m; 227°56'42" e de 53,39m até o vértice P318, de coordenadas N 8.211.415,69m e E 622.842,29m; 255°04'53" e de 31,16m até o vértice P319, de coordenadas N 8.211.407,67m e E 622.812,17m; 226°26'52" e de 48,96m até o vértice P320, de coordenadas N 8.211.373,93m e E 622.776,69m; 279°33'55" e de 38,84m até o vértice P321, de coordenadas N 8.211.380,39m e E 622.738,39m; 243°59'25" e de 34,72m até o vértice P322, de coordenadas N 8.211.365,16m e E 622.707,19m; 290°16'55" e de 72,73m até o vértice P323, de coordenadas N 8.211.390,37m e E 622.638,97m; 316°34'30" e de 62,83m até o vértice P324, de coordenadas N 8.211.436,00m e E 622.595,78m; 312°25'05" e de 89,26m até o vértice P325, de coordenadas N 8.211.496,21m e E 622.529,89m; 329°05'14" e de 97,66m até o vértice P326, de coordenadas N 8.211.580,00m e E 622.479,72m; 299°17'29" e de 39,08m até o vértice P327, de coordenadas N 8.211.599,12m e E 622.445,63m; 289°42'32" e de 74,19m até o vértice P328, de coordenadas N 8.211.624,14m e E 622.375,79m; 313°18'18" e de 49,96m até o vértice P329, de coordenadas N 8.211.658,41m e E 622.339,43m; 297°38'48" e de 100,23m até o vértice P330, de coordenadas N 8.211.704,92m e E 622.250,65m; 295°26'09" e de 57,96m até o vértice P331, de coordenadas N 8.211.729,81m e E 622.198,31m; 328°03'29" e de 25,28m até o vértice P332, de coordenadas N 8.211.751,26m e E 622.184,93m; 328°10'26" e de 13,40m até o vértice P333, de coordenadas N 8.211.762,65m e E 622.177,87m; 345°04'15" e de 13,56m até o vértice P334, de coordenadas N 8.211.775,74m e E 622.174,37m; 2°32'59" e de 16,05m até o vértice P335, de coordenadas N 8.211.791,78m e E 622.175,09m; 331°39'15" e de 22,37m até o vértice P336, de coordenadas N 8.211.811,47m e E 622.164,47m; 3°31'40" e de 22,02m até o vértice P337, de coordenadas N 8.211.833,44m e E 622.165,82m; 333°42'24" e de 23,94m até o vértice P338, de coordenadas N 8.211.854,91m e E 622.155,22m; 278°16'20" e de 21,73m até o vértice P339, de coordenadas N 8.211.858,04m e E 622.133,71m; 283°30'28" e de 28,85m até o vértice P340, de coordenadas N 8.211.864,78m e E 622.105,66m; 260°48'45" e de 28,50m até o vértice P341, de coordenadas N 8.211.860,22m e E 622.077,53m; 266°15'06" e de 24,58m até o vértice P342, de coordenadas N 8.211.858,62m e E 622.053,00m; 304°24'29" e de 40,38m até o vértice P343, de coordenadas N 8.211.881,44m e E 622.019,69m; 312°38'07" e de 37,14m até o vértice P344, de coordenadas N 8.211.906,59m e E 621.992,37m; 305°20'34" e de 26,98m até o vértice P345, de coordenadas N 8.211.922,20m e E 621.970,36m; 282°01'49" e de 17,70m até o vértice P346, de coordenadas N 8.211.925,89m e E 621.953,05m; 264°06'24" e de 21,65m até o vértice P347, de coordenadas N 8.211.923,66m e E 621.931,51m; 290°40'32" e de 22,31m até o vértice P348, de coordenadas N 8.211.931,54m e E 621.910,64m; 313°54'16" e de 18,13m até o vértice P349, de coordenadas N 8.211.944,11m e E 621.897,58m; 344°00'51" e de 25,39m até o vértice P350, de coordenadas N 8.211.968,52m e E 621.890,59m; 306°37'44" e de 14,08m até o vértice P351, de coordenadas N 8.211.976,92m e E 621.879,29m; 265°52'35" e de 15,00m até o vértice P352, de coordenadas N 8.211.975,84m e E 621.864,33m; 279°34'03" e de 22,41m até o vértice P353, de coordenadas N 8.211.979,57m e E 621.842,24m; 315°14'17" e de 20,23m até o vértice P354, de coordenadas N 8.211.993,93m e E 621.827,99m; 292°24'15" e de 20,64m até o vértice P355, de coordenadas N 8.212.001,79m e E 621.808,92m; 325°12'06" e de 18,43m até o vértice P356, de coordenadas N 8.212.016,93m e E 621.798,40m; 333°42'26" e de 14,24m até o vértice P357, de coordenadas N 8.212.029,69m e E 621.792,09m; 14°32'08" e de 2,39m até o vértice P358, de coordenadas N 8.212.032,00m e E 621.792,69m; 338°02'30" e de 13,76m até o vértice P359, de coordenadas N 8.212.044,76m e E 621.787,54m; 343°29'45" e de 25,99m até o vértice P360, de coordenadas N 8.212.069,68m e E



621.780,16m; 323°40'20" e de 22,37m até o vértice **P361**, de coordenadas **N 8.212.087,70m** e **E 621.766,91m**; 326°35'34" e de 11,89m até o vértice **P362**, de coordenadas **N 8.212.097,62m** e **E 621.760,36m**; 310°39'56" e de 15,79m até o vértice **P363**, de coordenadas **N 8.212.107,92m** e **E 621.748,39m**; 297°35'38" e de 30,11m até o vértice **P364**, de coordenadas **N 8.212.121,86m** e **E 621.721,70m**; 307°38'59" e de 28,59m até o vértice **P365**, de coordenadas **N 8.212.139,33m** e **E 621.699,06m**; 282°13'57" e de 25,99m até o vértice **P366**, de coordenadas **N 8.212.144,83m** e **E 621.673,66m**; 294°44'45" e de 32,92m até o vértice **P367**, de coordenadas **N 8.212.158,61m** e **E 621.643,76m**; 350°34'24" e de 52,72m até o vértice **P368**, de coordenadas **N 8.212.210,63m** e **E 621.635,13m**; 326°54'38" e de 40,81m até o vértice **P369**, de coordenadas **N 8.212.244,82m** e **E 621.612,85m**; 320°26'02" e de 7,01m até o vértice **P370**, de coordenadas **N 8.212.250,23m** e **E 621.608,38m**; 353°33'50" e de 60,44m até o vértice **P371**, de coordenadas **N 8.212.310,28m** e **E 621.601,60m**; 44°08'31" e de 67,46m até o vértice **P372**, de coordenadas **N 8.212.358,69m** e **E 621.648,58m**; 55°38'06" e de 38,58m até o vértice **P373**, de coordenadas **N 8.212.380,47m** e **E 621.680,43m**; 17°04'08" e de 29,31m até o vértice **P374**, de coordenadas **N 8.212.408,49m** e **E 621.689,04m**; 23°43'52" e de 19,60m até o vértice **P375**, de coordenadas **N 8.212.426,43m** e **E 621.696,92m**; 0°24'53" e de 2,17m até o vértice **P376**, de coordenadas **N 8.212.428,60m** e **E 621.696,94m**; 336°26'37" e de 25,48m até o vértice **P377**, de coordenadas **N 8.212.451,95m** e **E 621.686,76m**; 352°56'13" e de 25,12m até o vértice **P378**, de coordenadas **N 8.212.476,88m** e **E 621.683,67m**; 260°39'11" e de 28,74m até o vértice **P379**, de coordenadas **N 8.212.472,21m** e **E 621.655,31m**; 299°04'25" e de 12,42m até o vértice **P380**, de coordenadas **N 8.212.478,24m** e **E 621.644,46m**; 2°09'39" e de 17,87m até o vértice **P381**, de coordenadas **N 8.212.496,10m** e **E 621.645,13m**; 56°53'18" e de 13,72m até o vértice **P382**, de coordenadas **N 8.212.503,60m** e **E 621.656,62m**; 11°26'05" e de 17,10m até o vértice **P383**, de coordenadas **N 8.212.520,36m** e **E 621.660,01m**; 35°42'56" e de 17,91m até o vértice **P384**, de coordenadas **N 8.212.534,90m** e **E 621.670,47m**; 63°59'31" e de 27,98m até o vértice **P385**, de coordenadas **N 8.212.547,17m** e **E 621.695,62m**; 46°50'09" e de 35,34m até o vértice **P386**, de coordenadas **N 8.212.571,35m** e **E 621.721,40m**; 51°55'26" e de 27,84m até o vértice **P387**, de coordenadas **N 8.212.588,52m** e **E 621.743,31m**; 29°16'00" e de 13,69m até o vértice **P388**, de coordenadas **N 8.212.600,46m** e **E 621.750,01m**; 342°11'19" e de 16,85m até o vértice **P389**, de coordenadas **N 8.212.616,51m** e **E 621.744,85m**; 355°37'20" e de 14,02m até o vértice **P390**, de coordenadas **N 8.212.630,48m** e **E 621.743,78m**; 49°59'09" e de 18,85m até o vértice **P391**, de coordenadas **N 8.212.642,60m** e **E 621.758,22m**; 39°14'46" e de 14,95m até o vértice **P392**, de coordenadas **N 8.212.654,18m** e **E 621.767,67m**; 351°42'33" e de 13,54m até o vértice **P393**, de coordenadas **N 8.212.667,58m** e **E 621.765,72m**; 26°15'47" e de 8,73m até o vértice **P394**, de coordenadas **N 8.212.675,41m** e **E 621.769,58m**; 46°59'09" e de 8,47m até o vértice **P395**, de coordenadas **N 8.212.681,19m** e **E 621.775,78m**; 6°17'14" e de 4,70m até o vértice **P396**, de coordenadas **N 8.212.685,86m** e **E 621.776,29m**; 356°48'58" e de 7,93m até o vértice **P397**, de coordenadas **N 8.212.693,78m** e **E 621.775,85m**; 332°11'38" e de 8,42m até o vértice **P398**, de coordenadas **N 8.212.701,23m** e **E 621.771,92m**; 332°58'09" e de 8,64m até o vértice **P399**, de coordenadas **N 8.212.708,92m** e **E 621.767,99m**; 351°42'32" e de 11,51m até o vértice **P400**, de coordenadas **N 8.212.720,31m** e **E 621.766,33m**; 17°04'09" e de 9,55m até o vértice **P401**, de coordenadas **N 8.212.729,45m** e **E 621.769,14m**; 61°18'52" e de 14,24m até o vértice **P402**, de coordenadas **N 8.212.736,28m** e **E 621.781,63m**; 54°44'39" e de 16,54m até o vértice **P403**, de coordenadas **N 8.212.745,83m** e **E 621.795,14m**; 40°43'30" e de 16,54m até o vértice **P404**, de coordenadas **N 8.212.758,37m** e **E 621.805,94m**; 108°33'56" e de 26,20m até o vértice **P405**, de coordenadas **N 8.212.750,03m** e **E 621.830,77m**; 93°51'24" e de 8,23m até o vértice **P406**, de coordenadas **N 8.212.749,48m** e **E 621.838,98m**; 73°43'40" e de 16,37m até o vértice **P407**, de coordenadas **N 8.212.754,06m** e **E 621.854,70m**; 32°34'38" e de 14,03m até o vértice **P408**, de coordenadas **N 8.212.765,88m** e **E 621.862,25m**; 48°25'20" e de 17,74m até o vértice **P409**, de coordenadas **N 8.212.777,66m** e **E 621.875,52m**; 42°08'19" e de 14,58m até o vértice **P410**, de coordenadas **N 8.212.788,47m** e **E 621.885,30m**; 3°42'26" e de 7,60m até o vértice **P411**, de coordenadas **N 8.212.796,05m** e **E 621.885,80m**; 355°20'27" e de 16,89m até o vértice **P412**, de coordenadas **N 8.212.812,88m** e **E 621.884,42m**; 14°19'28" e de 16,56m até o vértice **P413**, de coordenadas **N 8.212.828,93m** e **E 621.888,52m**; 32°38'23" e de 24,27m até o vértice **P414**, de coordenadas **N 8.212.849,37m** e **E 621.901,61m**; 47°00'37" e de 21,24m até o vértice **P415**, de coordenadas **N 8.212.863,85m** e **E 621.917,14m**; 40°23'35" e de 29,04m até o vértice **P416**, de coordenadas **N 8.212.885,97m** e **E 621.935,97m**; 90°25'39" e de 0,25m até o vértice **P417**, de coordenadas **N 8.212.885,97m** e **E 621.936,21m**; 12°30'54" e de 15,43m até o vértice **P418**, de coordenadas **N 8.212.901,03m** e **E 621.939,56m**; 338°13'37" e de 18,81m até o vértice **P419**, de coordenadas **N 8.212.918,50m** e **E 621.932,58m**; 323°51'43" e de 20,49m até o vértice **P420**, de coordenadas **N 8.212.935,05m** e **E 621.920,50m**; 325°10'21" e de 16,62m até o vértice **P421**, de coordenadas **N 8.212.948,68m** e **E 621.911,01m**; 8°35'38" e de 20,42m até o vértice **P422**, de coordenadas **N 8.212.968,87m** e **E 621.914,06m**; 6°54'45" e de 15,40m até o vértice **P423**, de coordenadas **N 8.212.984,16m** e **E 621.915,91m**; 300°40'47" e de 15,47m até o vértice **P424**, de coordenadas **N 8.212.992,05m** e **E 621.902,60m**; 291°25'56" e de 13,69m até o vértice **P425**, de coordenadas **N 8.212.997,06m** e **E 621.889,86m**; 281°40'15" e de 19,26m até o vértice **P426**, de coordenadas **N 8.213.000,95m** e **E 621.871,00m**; 276°02'42" e de 29,49m até o vértice **P427**, de coordenadas **N 8.213.004,06m** e **E 621.841,67m**; 273°56'37" e de 8,43m até o vértice **P428**, de coordenadas **N 8.213.004,64m** e **E 621.833,26m**; 319°38'15" e de 20,05m até o vértice **P429**, de coordenadas **N 8.213.019,92m** e **E 621.820,27m**; 315°14'11" e de 22,16m até o vértice **P430**, de coordenadas **N 8.213.035,65m** e **E 621.804,67m**; 309°47'57" e de 25,98m até o vértice **P431**, de coordenadas **N 8.213.052,28m** e **E 621.784,71m**; 325°01'46" e de 18,09m até o vértice **P432**, de coordenadas **N 8.213.067,11m** e **E 621.774,34m**; 263°34'40" e de 25,50m até o vértice **P433**, de coordenadas **N 8.213.064,25m** e **E 621.748,99m**; 274°12'25" e de 32,82m até o vértice **P434**, de coordenadas **N 8.213.066,66m** e **E 621.716,26m**; 332°37'39" e de 30,89m até o vértice **P435**, de coordenadas **N 8.213.094,10m** e **E 621.702,06m**; 339°50'14" e

de 34,75m até o vértice **P436**, de coordenadas **N 8.213.126,72m** e **E 621.690,08m**; 28°28'27" e de 25,07m até o vértice **P437**, de coordenadas **N 8.213.148,75m** e **E 621.702,03m**; 18°46'46" e de 38,83m até o vértice **P438**, de coordenadas **N 8.213.185,52m** e **E 621.714,53m**; 349°11'20" e de 16,11m até o vértice **P439**, de coordenadas **N 8.213.201,34m** e **E 621.711,51m**; 288°44'34" e de 65,00m até o vértice **P440**, de coordenadas **N 8.213.222,23m** e **E 621.649,96m**; 290°14'33" e de 51,47m até o vértice **P441**, de coordenadas **N 8.213.240,03m** e **E 621.601,66m**; 346°18'57" e de 1,76m até o vértice **P442**, de coordenadas **N 8.213.241,74m** e **E 621.601,25m**; 315°14'31" e de 1,81m até o vértice **P443**, de coordenadas **N 8.213.243,03m** e **E 621.599,97m**; 326°12'45" e de 57,13m até o vértice **P444**, de coordenadas **N 8.213.290,51m** e **E 621.568,20m**; 294°21'59" e de 26,33m até o vértice **P445**, de coordenadas **N 8.213.301,37m** e **E 621.544,22m**; 258°58'36" e de 32,69m até o vértice **P446**, de coordenadas **N 8.213.295,12m** e **E 621.512,13m**; 267°30'48" e de 32,09m até o vértice **P447**, de coordenadas **N 8.213.293,73m** e **E 621.480,07m**; 272°54'10" e de 49,49m até o vértice **P448**, de coordenadas **N 8.213.296,24m** e **E 621.430,64m**; 321°03'57" e de 37,70m até o vértice **P449**, de coordenadas **N 8.213.325,56m** e **E 621.406,94m**; 1°43'52" e de 23,76m até o vértice **P450**, de coordenadas **N 8.213.349,32m** e **E 621.407,66m**; 358°38'51" e de 35,11m até o vértice **P451**, de coordenadas **N 8.213.384,42m** e **E 621.406,83m**; 32°58'41" e de 33,31m até o vértice **P452**, de coordenadas **N 8.213.412,36m** e **E 621.424,97m**; 38°23'17" e de 33,56m até o vértice **P453**, de coordenadas **N 8.213.438,67m** e **E 621.445,80m**; 357°07'18" e de 37,86m até o vértice **P454**, de coordenadas **N 8.213.476,47m** e **E 621.443,90m**; 349°19'19" e de 42,37m até o vértice **P455**, de coordenadas **N 8.213.518,11m** e **E 621.436,05m**; 351°18'02" e de 37,73m até o vértice **P456**, de coordenadas **N 8.213.555,41m** e **E 621.430,34m**; 319°59'59" e de 14,52m até o vértice **P457**, de coordenadas **N 8.213.566,53m** e **E 621.421,01m**; 256°27'36" e de 33,93m até o vértice **P458**, de coordenadas **N 8.213.558,59m** e **E 621.388,03m**; 299°04'27" e de 46,90m até o vértice **P459**, de coordenadas **N 8.213.581,38m** e **E 621.347,04m**; 0°24'53" e de 2,73m até o vértice **P460**, de coordenadas **N 8.213.584,11m** e **E 621.347,06m**; 301°35'08" e de 36,87m até o vértice **P461**, de coordenadas **N 8.213.603,42m** e **E 621.315,65m**; 260°39'15" e de 36,19m até o vértice **P462**, de coordenadas **N 8.213.597,54m** e **E 621.279,94m**; 249°13'00" e de 30,16m até o vértice **P463**, de coordenadas **N 8.213.586,84m** e **E 621.251,73m**; 305°04'21" e de 38,36m até o vértice **P464**, de coordenadas **N 8.213.608,88m** e **E 621.220,34m**; 333°42'24" e de 3,05m até o vértice **P465**, de coordenadas **N 8.213.611,62m** e **E 621.218,99m**; 290°17'00" e de 32,09m até o vértice **P466**, de coordenadas **N 8.213.622,74m** e **E 621.188,89m**; 241°16'15" e de 32,20m até o vértice **P467**, de coordenadas **N 8.213.607,27m** e **E 621.160,65m**; 234°47'32" e de 36,28m até o vértice **P468**, de coordenadas **N 8.213.586,35m** e **E 621.131,01m**; 314°11'46" e de 26,60m até o vértice **P469**, de coordenadas **N 8.213.604,89m** e **E 621.111,94m**; 11°21'53" e de 36,10m até o vértice **P470**, de coordenadas **N 8.213.640,29m** e **E 621.119,05m**; 304°37'44" e de 15,76m até o vértice **P471**, de coordenadas **N 8.213.649,24m** e **E 621.106,09m**; 268°05'21" e de 33,64m até o vértice **P472**, de coordenadas **N 8.213.648,12m** e **E 621.072,47m**; 333°00'57" e de 25,34m até o vértice **P473**, de coordenadas **N 8.213.670,70m** e **E 621.060,97m**; 0°24'50" e de 0,68m até o vértice **P474**, de coordenadas **N 8.213.671,38m** e **E 621.060,98m**; 348°27'16" e de 26,48m até o vértice **P475**, de coordenadas **N 8.213.697,32m** e **E 621.055,68m**; 256°27'43" e de 19,79m até o vértice **P476**, de coordenadas **N 8.213.692,69m** e **E 621.036,44m**; 259°42'16" e de 23,10m até o vértice **P477**, de coordenadas **N 8.213.688,56m** e **E 621.013,71m**; 309°42'47" e de 36,64m até o vértice **P478**, de coordenadas **N 8.213.711,97m** e **E 620.985,53m**; 313°27'04" e de 25,10m até o vértice **P479**, de coordenadas **N 8.213.729,24m** e **E 620.967,31m**; 276°14'14" e de 21,80m até o vértice **P480**, de coordenadas **N 8.213.731,60m** e **E 620.945,64m**; 262°02'27" e de 30,35m até o vértice **P481**, de coordenadas **N 8.213.727,40m** e **E 620.915,58m**; 288°07'59" e de 16,34m até o vértice **P482**, de coordenadas **N 8.213.732,49m** e **E 620.900,05m**; 303°56'29" e de 28,01m até o vértice **P483**, de coordenadas **N 8.213.748,13m** e **E 620.876,81m**; 330°23'05" e de 29,99m até o vértice **P484**, de coordenadas **N 8.213.774,21m** e **E 620.861,99m**; 327°23'50" e de 31,64m até o vértice **P485**, de coordenadas **N 8.213.800,86m** e **E 620.844,94m**; 306°16'39" e de 15,10m até o vértice **P486**, de coordenadas **N 8.213.809,79m** e **E 620.832,78m**; 281°39'13" e de 14,17m até o vértice **P487**, de coordenadas **N 8.213.812,65m** e **E 620.818,90m**; 227°25'10" e de 12,16m até o vértice **P488**, de coordenadas **N 8.213.804,42m** e **E 620.809,94m**; 205°38'48" e de 19,55m até o vértice **P489**, de coordenadas **N 8.213.786,80m** e **E 620.801,48m**; 218°36'51" e de 16,18m até o vértice **P490**, de coordenadas **N 8.213.774,16m** e **E 620.791,38m**; 229°59'12" e de 15,34m até o vértice **P491**, de coordenadas **N 8.213.764,30m** e **E 620.779,64m**; 265°05'15" e de 17,87m até o vértice **P492**, de coordenadas **N 8.213.762,77m** e **E 620.761,83m**; 268°47'15" e de 19,47m até o vértice **P493**, de coordenadas **N 8.213.762,35m** e **E 620.742,37m**; 287°10'21" e de 19,16m até o vértice **P494**, de coordenadas **N 8.213.768,01m** e **E 620.724,07m**; 301°13'16" e de 19,42m até o vértice **P495**, de coordenadas **N 8.213.778,08m** e **E 620.707,46m**; 242°39'11" e de 10,68m até o vértice **P496**, de coordenadas **N 8.213.773,17m** e **E 620.697,97m**; 165°35'34" e de 10,86m até o vértice **P497**, de coordenadas **N 8.213.762,65m** e **E 620.700,68m**; 110°51'08" e de 14,24m até o vértice **P498**, de coordenadas **N 8.213.757,59m** e **E 620.713,98m**; 143°22'42" e de 8,31m até o vértice **P499**, de coordenadas **N 8.213.750,92m** e **E 620.718,94m**; 195°02'30" e de 6,50m até o vértice **P500**, de coordenadas **N 8.213.744,64m** e **E 620.717,25m**; 212°55'24" e de 9,96m até o vértice **P501**, de coordenadas **N 8.213.730,73m** e **E 620.736,28m** e **E 620.711,83m**; 233°01'08" e de 9,22m até o vértice **P502**, de coordenadas **N 8.213.730,73m** e **E 620.704,47m**; 209°45'51" e de 10,92m até o vértice **P503**, de coordenadas **N 8.213.721,25m** e **E 620.699,04m**; 211°32'10" e de 13,09m até o vértice **P504**, de coordenadas **N 8.213.710,10m** e **E 620.692,20m**; 218°44'43" e de 10,00m até o vértice **P505**, de coordenadas **N 8.213.702,30m** e **E 620.685,94m**; 253°18'57" e de 12,38m até o vértice **P506**, de coordenadas **N 8.213.698,75m** e **E 620.674,08m**; 277°29'41" e de 6,82m até o vértice **P507**, de coordenadas **N 8.213.699,64m** e **E 620.667,32m**; 282°36'15" e de 6,63m até o vértice **P508**, de coordenadas **N 8.213.701,08m** e **E 620.660,85m**; 323°00'31" e de 8,81m até o vértice **P509**, de coordenadas **N 8.213.708,12m** e **E 620.655,55m**; 331°57'59" e de 8,28m até o vértice **P510**, de coordenadas **N 8.213.715,43m**

e E 620.651,66m; 343°23'25" e de 6,74m até o vértice P511, de coordenadas N 8.213.721,89m e E 620.649,73m; 13°53'33" e de 6,05m até o vértice P512, de coordenadas N 8.213.727,76m e E 620.651,18m; 301°24'58" e de 14,14m até o vértice P513, de coordenadas N 8.213.735,13m e E 620.639,12m; 284°22'07" e de 9,29m até o vértice P514, de coordenadas N 8.213.737,43m e E 620.630,12m; 224°05'27" e de 15,10m até o vértice P515, de coordenadas N 8.213.726,59m e E 620.619,61m; 219°00'44" e de 10,39m até o vértice P516, de coordenadas N 8.213.718,51m e E 620.613,07m; 252°05'23" e de 9,80m até o vértice P517, de coordenadas N 8.213.715,50m e E 620.603,75m; 275°08'58" e de 6,79m até o vértice P518, de coordenadas N 8.213.716,11m e E 620.596,99m; 217°03'40" e de 8,03m até o vértice P519, de coordenadas N 8.213.709,70m e E 620.592,15m; 322°40'27" e de 4,60m até o vértice P520, de coordenadas N 8.213.713,36m e E 620.589,36m; 17°26'56" e de 6,74m até o vértice P521, de coordenadas N 8.213.719,79m e E 620.591,38m; 254°55'02" e de 12,58m até o vértice P522, de coordenadas N 8.213.716,52m e E 620.579,23m; 269°30'21" e de 9,38m até o vértice P523, de coordenadas N 8.213.716,44m e E 620.569,85m; 274°47'08" e de 16,12m até o vértice P524, de coordenadas N 8.213.717,78m e E 620.553,78m; 276°13'58" e de 12,12m até o vértice P525, de coordenadas N 8.213.719,10m e E 620.541,74m; 290°31'14" e de 12,51m até o vértice P526, de coordenadas N 8.213.723,48m e E 620.530,03m; 299°04'22" e de 14,09m até o vértice P527, de coordenadas N 8.213.730,33m e E 620.517,71m; 289°09'19" e de 13,38m até o vértice P528, de coordenadas N 8.213.734,72m e E 620.505,08m; 296°50'13" e de 11,04m até o vértice P529, de coordenadas N 8.213.739,70m e E 620.495,22m; 28°12'24" e de 7,29m até o vértice P530, de coordenadas N 8.213.746,13m e E 620.498,67m; 67°20'36" e de 14,11m até o vértice P531, de coordenadas N 8.213.751,56m e E 620.511,69m; 42°51'52" e de 18,32m até o vértice P532, de coordenadas N 8.213.764,99m e E 620.524,15m; 7°34'56" e de 14,86m até o vértice P533, de coordenadas N 8.213.779,72m e E 620.526,11m; 332°42'58" e de 15,96m até o vértice P534, de coordenadas N 8.213.793,90m e E 620.518,79m; 352°13'58" e de 15,21m até o vértice P535, de coordenadas N 8.213.808,97m e E 620.516,74m; 326°02'37" e de 13,14m até o vértice P536, de coordenadas N 8.213.819,87m e E 620.509,40m; 345°39'18" e de 13,34m até o vértice P537, de coordenadas N 8.213.832,79m e E 620.506,09m; 325°33'24" e de 9,73m até o vértice P538, de coordenadas N 8.213.840,81m e E 620.500,59m; 310°50'33" e de 5,68m até o vértice P539, de coordenadas N 8.213.844,53m e E 620.496,29m; 333°42'42" e de 6,19m até o vértice P540, de coordenadas N 8.213.850,08m e E 620.493,55m; 312°30'49" e de 4,58m até o vértice P541, de coordenadas N 8.213.853,17m e E 620.490,17m; 296°50'12" e de 6,90m até o vértice P542, de coordenadas N 8.213.856,29m e E 620.484,02m; 266°51'15" e de 4,95m até o vértice P543, de coordenadas N 8.213.856,02m e E 620.479,07m; 240°29'38" e de 6,77m até o vértice P544, de coordenadas N 8.213.852,68m e E 620.473,17m; 193°29'21" e de 8,20m até o vértice P545, de coordenadas N 8.213.844,71m e E 620.471,26m; 198°57'34" e de 9,72m até o vértice P546, de coordenadas N 8.213.835,52m e E 620.468,11m; 208°04'28" e de 16,64m até o vértice P547, de coordenadas N 8.213.820,83m e E 620.460,27m; 243°59'21" e de 8,28m até o vértice P548, de coordenadas N 8.213.817,20m e E 620.452,83m; 243°04'59" e de 8,70m até o vértice P549, de coordenadas N 8.213.813,26m e E 620.445,07m; 287°57'50" e de 7,13m até o vértice P550, de coordenadas N 8.213.815,46m e E 620.438,29m; 323°22'26" e de 10,77m até o vértice P551, de coordenadas N 8.213.824,11m e E 620.431,87m; 350°10'38" e de 12,17m até o vértice P552, de coordenadas N 8.213.836,10m e E 620.429,79m; 332°17'14" e de 11,14m até o vértice P553, de coordenadas N 8.213.845,97m e E 620.424,61m; 322°00'26" e de 12,93m até o vértice P554, de coordenadas N 8.213.856,16m e E 620.416,65m; 358°46'04" e de 10,75m até o vértice P555, de coordenadas N 8.213.866,91m e E 620.416,41m; 73°24'38" e de 12,60m até o vértice P556, de coordenadas N 8.213.870,51m e E 620.428,49m; 66°34'58" e de 15,20m até o vértice P557, de coordenadas N 8.213.876,55m e E 620.442,44m; 358°16'49" e de 8,30m até o vértice P558, de coordenadas N 8.213.884,85m e E 620.442,19m; 304°37'44" e de 7,10m até o vértice P559, de coordenadas N 8.213.888,88m e E 620.436,35m; 271°42'13" e de 13,60m até o vértice P560, de coordenadas N 8.213.889,29m e E 620.422,76m; 269°12'58" e de 7,80m até o vértice P561, de coordenadas N 8.213.889,18m e E 620.414,96m; 260°16'18" e de 16,34m até o vértice P562, de coordenadas N 8.213.886,42m e E 620.398,86m; 308°54'02" e de 12,33m até o vértice P563, de coordenadas N 8.213.894,16m e E 620.389,26m; 296°08'28" e de 11,78m até o vértice P564, de coordenadas N 8.213.899,35m e E 620.378,69m; 341°07'31" e de 7,79m até o vértice P565, de coordenadas N 8.213.906,72m e E 620.376,17m; 300°00'21" e de 10,36m até o vértice P566, de coordenadas N 8.213.911,90m e E 620.367,20m; 303°25'47" e de 9,97m até o vértice P567, de coordenadas N 8.213.917,40m e E 620.358,87m; 357°44'04" e de 13,76m até o vértice P568, de coordenadas N 8.213.931,15m e E 620.358,33m; 12°45'05" e de 15,05m até o vértice P569, de coordenadas N 8.213.945,83m e E 620.361,65m; 353°14'42" e de 20,62m até o vértice P570, de coordenadas N 8.213.966,31m e E 620.359,23m; 341°54'30" e de 39,44m até o vértice P571, de coordenadas N 8.214.003,79m e E 620.346,98m; 336°34'49" e de 19,77m até o vértice P572, de coordenadas N 8.214.021,94m e E 620.339,12m; 285°25'36" e de 28,95m até o vértice P573, de coordenadas N 8.214.029,64m e E 620.311,21m; 271°21'49" e de 26,64m até o vértice P574, de coordenadas N 8.214.030,27m e E 620.284,58m; 322°27'00" e de 27,42m até o vértice P575, de coordenadas N 8.214.052,01m e E 620.267,87m; 350°34'28" e de 25,97m até o vértice P576, de coordenadas N 8.214.077,63m e E 620.263,62m; 335°58'41" e de 15,02m até o vértice P577, de coordenadas N 8.214.091,34m e E 620.257,51m; 292°05'34" e de 11,94m até o vértice P578, de coordenadas N 8.214.095,83m e E 620.246,44m; 316°19'03" e de 16,58m até o vértice P579, de coordenadas N 8.214.107,83m e E 620.234,99m; 221°11'28" e de 16,31m até o vértice P580, de coordenadas N 8.214.095,55m e E 620.224,25m; 189°03'02" e de 23,65m até o vértice P581, de coordenadas N 8.214.072,20m e E 620.220,53m; 212°34'47" e de 12,51m até o vértice P582, de coordenadas N 8.214.061,66m e E 620.213,80m; 296°10'50" e de 17,25m até o vértice P583, de coordenadas N 8.214.069,27m e E 620.198,32m; 322°45'59" e de 16,71m até o vértice P584, de coordenadas N 8.214.082,58m e E 620.188,20m; 301°13'14" e de 12,92m até

		--, Fone Fax		
P1520	622045.16	8218083.41	175°10'29"	207,806
P1521	622277.49	8218328.74	43°26'28"	337,882
P1522	622249.87	8218658.81	355°13'00"	331,224
P1523	623218.57	8218821.63	80°27'32"	982,288
P1524	623047.06	8219191.85	335°08'36"	408,018
P1525	623240.47	8219057.75	124°44'07"	235,351
P1526	623557.82	8219329.85	49°23'23"	418,030
P1527	623847.06	8219219.32	110°54'50"	309,640
P1528	623906.98	8219518.52	11°19'29"	305,141
P1529	624275.53	8219485.38	95°08'18"	370,037
P1530	624481.88	8220005.78	21°37'46"	559,818
P1531	624705.26	8220082.17	71°07'14"	236,081
P1532	625127.23	8220508.69	44°41'34"	599,982
P1533	625106.97	8220617.26	349°25'47"	110,444
P1534	625608.50	8220419.80	111°29'25"	539,002
P1535	625894.47	8220583.31	60°14'25"	329,415
P1536	626090.51	8220904.62	31°23'19"	376,393
P1537	626107.21	8220833.12	166°51'12"	73,424
P1538	626731.60	8221050.36	70°48'58"	661,102
P1539	626915.44	8220574.43	158°52'47"	510,202
P1540	627215.84	8220251.20	137°05'48"	441,268
P1541	627972.36	8220289.54	87°05'56"	757,491
P1542	628171.86	8220436.29	53°39'44"	247,661
P1543	628069.06	8220978.20	349°15'31"	551,574
P1544	628412.57	8221008.84	84°54'10"	344,874
P1545	628624.76	8220752.38	140°23'47"	332,861
P1546	628718.58	8220553.81	154°42'37"	219,618
P1547	629300.60	8220655.53	80°05'11"	590,842
P1548	629539.20	8220956.33	38°25'20"	383,941
P1549	629563.32	8220877.39	163°00'34"	82,543
P01	629968.16	8221386,11	90°00'00"	133,820

Áreas	Informada	Calculada	Diferenças
m ²	129.631.700,000	138.079.006,878	-8.447.306,878 m ²
Hectares	12.963,1767	13.807,9007	-844,7240 Ha
Alqueires	5.356,68	5.705,74	-349,06 Alqs.
Perímetro	97.545,840	98.962,934	-1.417,094 m

Interessado:

Finalidade:

Responsável Técnico pelo serviço topográfico:

Crea: _____
Cod. Inbra: _____
CPF: _____ RG: _____
ART: _____

o vértice **P585**, de coordenadas **N 8.214.089,28m** e **E 620.177,15m**; 254°07'30" e de 15,73m até o vértice **P586**, de coordenadas **N 8.214.084,98m** e **E 620.162,03m**; 212°50'51" e de 19,86m até o vértice **P587**, de coordenadas **N 8.214.068,29m** e **E 620.151,26m**; 178°59'31" e de 18,09m até o vértice **P588**, de coordenadas **N 8.214.050,20m** e **E 620.151,58m**; 214°15'57" e de 12,75m até o vértice **P589**, de coordenadas **N 8.214.039,67m** e **E 620.144,40m**; 284°05'15" e de 22,39m até o vértice **P590**, de coordenadas **N 8.214.045,12m** e **E 620.122,68m**; 312°33'21" e de 26,95m até o vértice **P591**, de coordenadas **N 8.214.063,35m** e **E 620.102,83m**; 296°49'44" e de 26,77m até o vértice **P592**, de coordenadas **N 8.214.075,43m** e **E 620.078,94m**; 327°42'03" e de 24,64m até o vértice **P593**, de coordenadas **N 8.214.096,26m** e **E 620.065,77m**; 335°16'19" e de 21,93m até o vértice **P594**, de coordenadas **N 8.214.116,18m** e **E 620.056,60m**; 337°06'42" e de 13,45m até o vértice **P595**, de coordenadas **N 8.214.128,57m** e **E 620.051,37m**; 310°24'22" e de 18,53m até o vértice **P596**, de coordenadas **N 8.214.140,58m** e **E 620.037,26m**; 30°39'21" e de 19,40m até o vértice **P597**, de coordenadas **N 8.214.157,27m** e **E 620.047,15m**; 69°01'27" e de 15,73m até o vértice **P598**, de coordenadas **N 8.214.162,90m** e **E 620.061,83m**; 104°47'50" e de 14,20m até o vértice **P599**, de coordenadas **N 8.214.159,27m** e **E 620.075,57m**; 69°57'56" e de 7,58m até o vértice **P600**, de coordenadas **N 8.214.161,86m** e **E 620.082,69m**; 349°51'10" e de 12,12m até o vértice **P601**, de coordenadas **N 8.214.173,79m** e **E 620.080,55m**; 307°48'39" e de 14,53m até o vértice **P602**, de coordenadas **N 8.214.182,70m** e **E 620.069,08m**; 307°36'30" e de 20,90m até o vértice **P603**, de coordenadas **N 8.214.195,45m** e **E 620.052,52m**; 275°34'29" e de 8,30m até o vértice **P604**, de coordenadas **N 8.214.196,25m** e **E 620.044,26m**; 163°43'50" e de 18,33m até o vértice **P605**, de coordenadas **N 8.214.178,66m** e **E 620.049,39m**; 196°01'48" e de 6,98m até o vértice **P606**, de coordenadas **N 8.214.171,95m** e **E 620.047,47m**; 315°14'17" e de 11,66m até o vértice **P607**, de coordenadas **N 8.214.180,23m** e **E 620.039,26m**; 340°12'20" e de 16,32m até o vértice **P608**, de coordenadas **N 8.214.195,58m** e **E 620.033,73m**; 4°10'08" e de 17,22m até o vértice **P609**, de coordenadas **N 8.214.212,76m** e **E 620.034,98m**; 17°07'05" e de 22,23m até o vértice **P610**, de coordenadas **N 8.214.234,00m** e **E 620.041,53m**; 32°50'57" e de 33,64m até o vértice **P611**, de coordenadas **N 8.214.262,26m** e **E 620.059,77m**; 20°54'15" e de 17,25m até o vértice **P612**, de coordenadas **N 8.214.278,37m** e **E 620.065,93m**; 340°19'00" e de 7,50m até o vértice **P613**, de coordenadas **N 8.214.285,44m** e **E 620.063,40m**; 253°41'23" e de 14,47m até o vértice **P614**, de coordenadas **N 8.214.281,37m** e **E 620.049,52m**; 263°01'38" e de 14,94m até o vértice **P615**, de coordenadas **N 8.214.279,56m** e **E 620.034,68m**; 321°57'03" e de 15,54m até o vértice **P616**, de coordenadas **N 8.214.291,80m** e **E 620.025,11m**; 344°47'49" e de 11,97m até o vértice **P617**, de coordenadas **N 8.214.303,35m** e **E 620.021,97m**; 46°09'29" e de 22,94m até o vértice **P618**, de coordenadas **N 8.214.319,24m** e **E 620.038,51m**; 44°30'47" e de 12,04m até o vértice **P619**, de coordenadas **N 8.214.327,82m** e **E 620.046,95m**; 341°52'23" e de 14,18m até o vértice **P620**, de coordenadas **N 8.214.341,30m** e **E 620.042,54m**; 325°04'46" e de 17,27m até o vértice **P621**, de coordenadas **N 8.214.355,46m** e **E 620.032,66m**; 309°36'20" e de 16,21m até o vértice **P622**, de coordenadas **N 8.214.365,79m** e **E 620.020,17m**; 312°41'31" e de 20,46m até o vértice **P623**, de coordenadas **N 8.214.379,67m** e **E 620.005,13m**; 350°20'50" e de 16,58m até o vértice **P624**, de coordenadas **N 8.214.396,01m** e **E 620.002,34m**; 24°06'09" e de 13,63m até o vértice **P625**, de coordenadas **N 8.214.408,46m** e **E 620.007,91m**; 54°14'14" e de 9,54m até o vértice **P626**, de coordenadas **N 8.214.414,03m** e **E 620.015,65m**; 115°33'13" e de 13,44m até o vértice **P627**, de coordenadas **N 8.214.408,24m** e **E 620.027,78m**; 142°45'58" e de 12,73m até o vértice **P628**, de coordenadas **N 8.214.398,10m** e **E 620.035,48m**; 102°40'32" e de 11,07m até o vértice **P629**, de coordenadas **N 8.214.395,67m** e **E 620.046,28m**; 54°38'25" e de 16,66m até o vértice **P630**, de coordenadas **N 8.214.405,32m** e **E 620.059,87m**; 93°11'20" e de 13,87m até o vértice **P631**, de coordenadas **N 8.214.404,55m** e **E 620.073,72m**; 59°50'02" e de 14,53m até o vértice **P632**, de coordenadas **N 8.214.411,85m** e **E 620.086,28m**; 20°54'25" e de 12,55m até o vértice **P633**, de coordenadas **N 8.214.423,57m** e **E 620.090,76m**; 347°57'33" e de 14,10m até o vértice **P634**, de coordenadas **N 8.214.437,37m** e **E 620.087,82m**; 317°37'06" e de 11,44m até o vértice **P635**, de coordenadas **N 8.214.445,82m** e **E 620.080,10m**; 293°12'42" e de 9,53m até o vértice **P636**, de coordenadas **N 8.214.449,58m** e **E 620.071,34m**; 268°02'11" e de 8,12m até o vértice **P637**, de coordenadas **N 8.214.449,30m** e **E 620.063,23m**; 301°12'53" e de 9,84m até o vértice **P638**, de coordenadas **N 8.214.454,39m** e **E 620.054,82m**; 347°48'37" e de 15,49m até o vértice **P639**, de coordenadas **N 8.214.469,53m** e **E 620.051,55m**; 23°25'37" e de 16,43m até o vértice **P640**, de coordenadas **N 8.214.484,61m** e **E 620.058,08m**; 45°08'35" e de 18,14m até o vértice **P641**, de coordenadas **N 8.214.497,40m** e **E 620.070,94m**; 329°21'24" e de 9,91m até o vértice **P642**, de coordenadas **N 8.214.505,93m** e **E 620.065,88m**; 252°30'37" e de 15,94m até o vértice **P643**, de coordenadas **N 8.214.501,14m** e **E 620.050,68m**; 236°53'03" e de 17,74m até o vértice **P644**, de coordenadas **N 8.214.491,45m** e **E 620.035,82m**; 256°44'01" e de 19,12m até o vértice **P645**, de coordenadas **N 8.214.487,06m** e **E 620.017,21m**; 269°26'54" e de 22,38m até o vértice **P646**, de coordenadas **N 8.214.486,84m** e **E 619.994,83m**; 264°50'50" e de 19,43m até o vértice **P647**, de coordenadas **N 8.214.485,10m** e **E 619.975,48m**; 311°25'28" e de 20,10m até o vértice **P648**, de coordenadas **N 8.214.498,40m** e **E 619.960,41m**; 333°42'27" e de 1,69m até o vértice **P649**, de coordenadas **N 8.214.499,91m** e **E 619.959,66m**; 4°37'30" e de 15,49m até o vértice **P650**, de coordenadas **N 8.214.515,35m** e **E 619.960,91m**; 18°57'16" e de 1,19m até o vértice **P651**, de coordenadas **N 8.214.516,48m** e **E 619.961,30m**; 22°20'12" e de 2,03m até o vértice **P652**, de coordenadas **N 8.214.518,36m** e **E 619.962,07m**; 47°37'57" e de 14,98m até o vértice **P653**, de coordenadas **N 8.214.528,45m** e **E 619.973,14m**; 56°31'37" e de 16,90m até o vértice **P654**, de coordenadas **N 8.214.537,78m** e **E 619.987,24m**; 358°55'53" e de 14,71m até o vértice **P655**, de coordenadas **N 8.214.552,48m** e **E 619.986,96m**; 300°43'22" e de 14,93m até o vértice **P656**, de coordenadas **N 8.214.560,11m** e **E 619.974,12m**; 280°39'00" e de 25,43m até o vértice **P657**, de coordenadas **N 8.214.564,81m** e **E 619.949,13m**; 245°51'43" e de 15,42m até o vértice **P658**, de coordenadas **N 8.214.558,50m** e **E 619.935,06m**; 291°39'44" e de 9,36m até o vértice **P659**, de coordenadas **N 8.214.561,95m** e **E**



619.926,36m; 0°24'30" e de 0,75m até o vértice P660, de coordenadas N 8.214.562,71m e E 619.926,37m; 326°33'33" e de 2,72m até o vértice P661, de coordenadas N 8.214.564,98m e E 619.924,87m; 325°22'18" e de 15,19m até o vértice P662, de coordenadas N 8.214.577,48m e E 619.916,23m; 333°42'19" e de 1,69m até o vértice P663, de coordenadas N 8.214.578,99m e E 619.915,49m; 335°37'19" e de 25,32m até o vértice P664, de coordenadas N 8.214.602,06m e E 619.905,03m; 328°28'28" e de 11,03m até o vértice P665, de coordenadas N 8.214.611,46m e E 619.899,27m; 339°51'45" e de 21,09m até o vértice P666, de coordenadas N 8.214.631,25m e E 619.892,01m; 44°18'50" e de 12,36m até o vértice P667, de coordenadas N 8.214.640,10m e E 619.900,64m; 57°11'06" e de 20,49m até o vértice P668, de coordenadas N 8.214.651,20m e E 619.917,86m; 343°48'41" e de 10,91m até o vértice P669, de coordenadas N 8.214.661,68m e E 619.914,82m; 326°08'06" e de 14,53m até o vértice P670, de coordenadas N 8.214.673,74m e E 619.906,73m; 337°32'09" e de 26,06m até o vértice P671, de coordenadas N 8.214.697,82m e E 619.896,77m; 335°34'38" e de 21,33m até o vértice P672, de coordenadas N 8.214.717,24m e E 619.887,95m; 341°52'26" e de 23,27m até o vértice P673, de coordenadas N 8.214.739,36m e E 619.880,71m; 2°09'51" e de 12,78m até o vértice P674, de coordenadas N 8.214.752,13m e E 619.881,19m; 80°10'05" e de 13,06m até o vértice P675, de coordenadas N 8.214.754,36m e E 619.894,07m; 61°57'36" e de 5,71m até o vértice P676, de coordenadas N 8.214.757,05m e E 619.899,11m; 22°32'57" e de 15,69m até o vértice P677, de coordenadas N 8.214.771,53m e E 619.905,12m; 349°02'09" e de 9,46m até o vértice P678, de coordenadas N 8.214.780,82m e E 619.903,32m; 330°50'04" e de 13,86m até o vértice P679, de coordenadas N 8.214.792,93m e E 619.896,57m; 327°56'56" e de 9,67m até o vértice P680, de coordenadas N 8.214.801,12m e E 619.891,44m; 288°44'07" e de 19,35m até o vértice P681, de coordenadas N 8.214.807,34m e E 619.873,11m; 317°57'27" e de 13,96m até o vértice P682, de coordenadas N 8.214.817,70m e E 619.863,76m; 256°38'49" e de 33,46m até o vértice P683, de coordenadas N 8.214.809,97m e E 619.831,20m; 266°54'17" e de 30,68m até o vértice P684, de coordenadas N 8.214.808,32m e E 619.800,57m; 334°39'56" e de 24,95m até o vértice P685, de coordenadas N 8.214.830,87m e E 619.789,89m; 323°46'04" e de 13,42m até o vértice P686, de coordenadas N 8.214.841,69m e E 619.781,96m; 243°36'22" e de 32,19m até o vértice P687, de coordenadas N 8.214.827,38m e E 619.753,12m; 266°40'28" e de 28,79m até o vértice P688, de coordenadas N 8.214.825,71m e E 619.724,38m; 275°17'52" e de 27,42m até o vértice P689, de coordenadas N 8.214.828,24m e E 619.697,08m; 255°50'31" e de 28,19m até o vértice P690, de coordenadas N 8.214.821,35m e E 619.669,75m; 335°10'55" e de 16,64m até o vértice P691, de coordenadas N 8.214.836,46m e E 619.662,76m; 325°36'58" e de 15,60m até o vértice P692, de coordenadas N 8.214.849,33m e E 619.653,95m; 292°35'12" e de 12,93m até o vértice P693, de coordenadas N 8.214.854,29m e E 619.642,02m; 282°01'22" e de 18,17m até o vértice P694, de coordenadas N 8.214.858,08m e E 619.624,25m; 306°37'16" e de 14,45m até o vértice P695, de coordenadas N 8.214.866,70m e E 619.612,65m; 42°50'43" e de 18,19m até o vértice P696, de coordenadas N 8.214.880,04m e E 619.625,01m; 48°45'04" e de 23,41m até o vértice P697, de coordenadas N 8.214.895,47m e E 619.642,61m; 54°18'36" e de 28,48m até o vértice P698, de coordenadas N 8.214.912,09m e E 619.665,75m; 61°51'02" e de 12,80m até o vértice P699, de coordenadas N 8.214.918,13m e E 619.677,04m; 0°24'36" e de 10,57m até o vértice P700, de coordenadas N 8.214.928,70m e E 619.677,11m; 333°41'57" e de 10,69m até o vértice P701, de coordenadas N 8.214.938,29m e E 619.672,38m; 301°30'43" e de 11,22m até o vértice P702, de coordenadas N 8.214.944,15m e E 619.662,81m; 233°42'13" e de 18,84m até o vértice P703, de coordenadas N 8.214.933,00m e E 619.647,63m; 215°56'04" e de 12,99m até o vértice P704, de coordenadas N 8.214.922,48m e E 619.640,00m; 258°22'53" e de 14,74m até o vértice P705, de coordenadas N 8.214.919,51m e E 619.625,57m; 346°17'15" e de 1,41m até o vértice P706, de coordenadas N 8.214.920,88m e E 619.625,23m; 334°29'58" e de 11,00m até o vértice P707, de coordenadas N 8.214.930,81m e E 619.620,50m; 22°33'53" e de 15,47m até o vértice P708, de coordenadas N 8.214.945,09m e E 619.626,43m; 346°17'05" e de 8,44m até o vértice P709, de coordenadas N 8.214.953,29m e E 619.624,43m; 312°44'20" e de 11,14m até o vértice P710, de coordenadas N 8.214.960,86m e E 619.616,25m; 277°49'56" e de 21,11m até o vértice P711, de coordenadas N 8.214.963,73m e E 619.595,33m; 308°53'28" e de 17,54m até o vértice P712, de coordenadas N 8.214.974,75m e E 619.581,68m; 311°14'20" e de 20,87m até o vértice P713, de coordenadas N 8.214.988,50m e E 619.565,98m; 324°15'46" e de 26,19m até o vértice P714, de coordenadas N 8.215.009,76m e E 619.550,69m; 331°01'24" e de 19,21m até o vértice P715, de coordenadas N 8.215.026,57m e E 619.541,38m; 355°01'05" e de 18,57m até o vértice P716, de coordenadas N 8.215.045,08m e E 619.539,77m; 21°46'39" e de 11,17m até o vértice P717, de coordenadas N 8.215.055,45m e E 619.543,91m; 64°50'00" e de 17,41m até o vértice P718, de coordenadas N 8.215.062,85m e E 619.559,66m; 23°44'03" e de 13,22m até o vértice P719, de coordenadas N 8.215.074,95m e E 619.564,98m; 332°29'56" e de 12,42m até o vértice P720, de coordenadas N 8.215.085,97m e E 619.559,25m; 274°11'36" e de 17,48m até o vértice P721, de coordenadas N 8.215.087,25m e E 619.541,81m; 289°08'48" e de 25,17m até o vértice P722, de coordenadas N 8.215.095,50m e E 619.518,03m; 294°53'23" e de 15,33m até o vértice P723, de coordenadas N 8.215.101,96m e E 619.504,12m; 321°07'43" e de 28,23m até o vértice P724, de coordenadas N 8.215.123,93m e E 619.486,40m; 318°38'23" e de 40,72m até o vértice P725, de coordenadas N 8.215.154,50m e E 619.459,50m; 323°33'42" e de 22,30m até o vértice P726, de coordenadas N 8.215.172,44m e E 619.446,25m; 299°59'54" e de 21,53m até o vértice P727, de coordenadas N 8.215.183,20m e E 619.427,61m; 310°23'18" e de 15,96m até o vértice P728, de coordenadas N 8.215.193,54m e E 619.415,45m; 358°26'56" e de 22,42m até o vértice P729, de coordenadas N 8.215.215,95m e E 619.414,85m; 28°20'18" e de 12,23m até o vértice P730, de coordenadas N 8.215.226,72m e E 619.420,65m; 6°46'57" e de 10,32m até o vértice P731, de coordenadas N 8.215.236,96m e E 619.421,87m; 307°48'07" e de 6,25m até o vértice P732, de coordenadas N 8.215.240,79m e E 619.416,93m; 280°28'14" e de 10,87m até o vértice P733, de coordenadas N 8.215.242,77m e E 619.406,25m; 229°05'11" e de 13,23m até o vértice P734,

de coordenadas N 8.215.234,10m e E 619.396,25m; 249°36'06" e de 13,90m até o vértice P735, de coordenadas N 8.215.229,26m e E 619.383,23m; 273°51'10" e de 12,63m até o vértice P736, de coordenadas N 8.215.230,11m e E 619.370,62m; 253°09'10" e de 19,20m até o vértice P737, de coordenadas N 8.215.224,54m e E 619.352,24m; 289°39'14" e de 14,97m até o vértice P738, de coordenadas N 8.215.229,58m e E 619.338,14m; 268°13'01" e de 9,94m até o vértice P739, de coordenadas N 8.215.229,27m e E 619.328,21m; 209°09'47" e de 14,29m até o vértice P740, de coordenadas N 8.215.216,79m e E 619.321,24m; 191°04'59" e de 18,55m até o vértice P741, de coordenadas N 8.215.198,59m e E 619.317,68m; 200°41'35" e de 23,23m até o vértice P742, de coordenadas N 8.215.176,86m e E 619.309,47m; 225°35'07" e de 11,85m até o vértice P743, de coordenadas N 8.215.168,56m e E 619.301,01m; 280°47'01" e de 15,46m até o vértice P744, de coordenadas N 8.215.171,46m e E 619.285,82m; 313°49'59" e de 11,57m até o vértice P745, de coordenadas N 8.215.179,47m e E 619.277,47m; 17°12'10" e de 12,46m até o vértice P746, de coordenadas N 8.215.191,37m e E 619.281,16m; 25°06'27" e de 15,32m até o vértice P747, de coordenadas N 8.215.205,25m e E 619.287,66m; 356°34'09" e de 17,94m até o vértice P748, de coordenadas N 8.215.223,15m e E 619.286,59m; 311°17'08" e de 16,41m até o vértice P749, de coordenadas N 8.215.233,98m e E 619.274,26m; 307°28'13" e de 25,07m até o vértice P750, de coordenadas N 8.215.249,23m e E 619.254,36m; 303°37'54" e de 21,05m até o vértice P751, de coordenadas N 8.215.260,89m e E 619.236,84m; 294°48'35" e de 20,21m até o vértice P752, de coordenadas N 8.215.269,37m e E 619.218,49m; 297°36'40" e de 13,05m até o vértice P753, de coordenadas N 8.215.275,41m e E 619.206,93m; 241°48'35" e de 14,13m até o vértice P754, de coordenadas N 8.215.268,74m e E 619.194,48m; 203°24'42" e de 19,44m até o vértice P755, de coordenadas N 8.215.250,90m e E 619.186,75m; 209°36'03" e de 24,60m até o vértice P756, de coordenadas N 8.215.229,51m e E 619.174,60m; 211°53'06" e de 21,45m até o vértice P757, de coordenadas N 8.215.211,30m e E 619.163,27m; 224°12'57" e de 23,69m até o vértice P758, de coordenadas N 8.215.194,32m e E 619.146,75m; 229°42'15" e de 10,97m até o vértice P759, de coordenadas N 8.215.187,22m e E 619.138,38m; 230°28'56" e de 19,83m até o vértice P760, de coordenadas N 8.215.174,61m e E 619.123,09m; 248°43'39" e de 21,53m até o vértice P761, de coordenadas N 8.215.166,80m e E 619.103,03m; 290°57'41" e de 22,65m até o vértice P762, de coordenadas N 8.215.174,90m e E 619.081,88m; 320°25'32" e de 15,57m até o vértice P763, de coordenadas N 8.215.186,90m e E 619.071,96m; 293°19'44" e de 20,42m até o vértice P764, de coordenadas N 8.215.194,98m e E 619.053,22m; 246°34'32" e de 15,75m até o vértice P765, de coordenadas N 8.215.188,72m e E 619.038,77m; 242°39'21" e de 23,06m até o vértice P766, de coordenadas N 8.215.178,13m e E 619.018,29m; 271°27'36" e de 21,61m até o vértice P767, de coordenadas N 8.215.178,68m e E 618.996,69m; 279°40'19" e de 27,16m até o vértice P768, de coordenadas N 8.215.183,24m e E 618.969,91m; 309°55'35" e de 27,49m até o vértice P769, de coordenadas N 8.215.200,89m e E 618.948,83m; 311°24'53" e de 38,18m até o vértice P770, de coordenadas N 8.215.226,14m e E 618.920,20m; 316°58'02" e de 27,93m até o vértice P771, de coordenadas N 8.215.246,56m e E 618.901,14m; 330°23'29" e de 24,80m até o vértice P772, de coordenadas N 8.215.268,12m e E 618.888,89m; 355°47'24" e de 15,31m até o vértice P773, de coordenadas N 8.215.283,39m e E 618.887,76m; 47°33'47" e de 18,92m até o vértice P774, de coordenadas N 8.215.296,16m e E 618.901,73m; 33°54'46" e de 20,95m até o vértice P775, de coordenadas N 8.215.313,54m e E 618.913,42m; 69°51'00" e de 26,18m até o vértice P776, de coordenadas N 8.215.322,56m e E 618.937,99m; 34°15'50" e de 34,87m até o vértice P777, de coordenadas N 8.215.351,38m e E 618.957,63m; 23°17'13" e de 15,47m até o vértice P778, de coordenadas N 8.215.365,58m e E 618.963,74m; 285°34'04" e de 21,09m até o vértice P779, de coordenadas N 8.215.371,24m e E 618.943,43m; 295°46'54" e de 22,52m até o vértice P780, de coordenadas N 8.215.381,04m e E 618.923,15m; 344°11'49" e de 21,54m até o vértice P781, de coordenadas N 8.215.401,76m e E 618.917,28m; 14°14'53" e de 23,19m até o vértice P782, de coordenadas N 8.215.424,24m e E 618.922,99m; 352°26'37" e de 23,45m até o vértice P783, de coordenadas N 8.215.447,49m e E 618.919,90m; 320°10'13" e de 28,36m até o vértice P784, de coordenadas N 8.215.469,27m e E 618.901,74m; 315°38'05" e de 49,21m até o vértice P785, de coordenadas N 8.215.504,45m e E 618.867,33m; 319°42'57" e de 35,69m até o vértice P786, de coordenadas N 8.215.531,68m e E 618.844,25m; 319°18'58" e de 19,59m até o vértice P787, de coordenadas N 8.215.546,54m e E 618.831,48m; 10°04'45" e de 29,45m até o vértice P788, de coordenadas N 8.215.575,53m e E 618.836,64m; 2°50'19" e de 34,97m até o vértice P789, de coordenadas N 8.215.610,47m e E 618.838,37m; 13°28'28" e de 32,84m até o vértice P790, de coordenadas N 8.215.642,40m e E 618.846,02m; 36°06'01" e de 16,97m até o vértice P791, de coordenadas N 8.215.656,12m e E 618.856,02m; 90°24'05" e de 22,28m até o vértice P792, de coordenadas N 8.215.655,96m e E 618.878,30m; 24°57'07" e de 22,48m até o vértice P793, de coordenadas N 8.215.676,34m e E 618.887,79m; 315°14'08" e de 46,63m até o vértice P794, de coordenadas N 8.215.709,45m e E 618.854,95m; 264°26'15" e de 24,78m até o vértice P795, de coordenadas N 8.215.707,05m e E 618.830,28m; 186°03'01" e de 33,03m até o vértice P796, de coordenadas N 8.215.674,20m e E 618.826,80m; 228°46'31" e de 32,98m até o vértice P797, de coordenadas N 8.215.652,46m e E 618.801,99m; 294°58'52" e de 35,65m até o vértice P798, de coordenadas N 8.215.667,52m e E 618.769,68m; 348°50'58" e de 38,81m até o vértice P799, de coordenadas N 8.215.705,60m e E 618.762,17m; 268°22'49" e de 18,17m até o vértice P800, de coordenadas N 8.215.705,09m e E 618.744,01m; 202°06'28" e de 29,83m até o vértice P801, de coordenadas N 8.215.677,45m e E 618.732,78m; 287°39'59" e de 32,59m até o vértice P802, de coordenadas N 8.215.687,35m e E 618.701,72m; 262°16'42" e de 39,46m até o vértice P803, de coordenadas N 8.215.682,04m e E 618.662,62m; 248°22'17" e de 38,15m até o vértice P804, de coordenadas N 8.215.667,98m e E 618.627,16m; 326°47'41" e de 29,18m até o vértice P805, de coordenadas N 8.215.692,39m e E 618.611,18m; 330°20'46" e de 36,60m até o vértice P806, de coordenadas N 8.215.724,20m e E 618.593,07m; 294°10'30" e de 37,68m até o vértice P807, de coordenadas N 8.215.739,63m e E 618.558,69m; 262°31'05" e de 37,90m até o vértice P808, de coordenadas N



8.215.734,69m e E 618.521,12m; 308°15'39" e de 30,40m até o vértice P809, de coordenadas N 8.215.753,52m e E 618.497,24m; 7°20'18" e de 25,35m até o vértice P810, de coordenadas N 8.215.778,66m e E 618.500,48m; 43°31'12" e de 25,55m até o vértice P811, de coordenadas N 8.215.797,19m e E 618.518,08m; 358°43'09" e de 14,76m até o vértice P812, de coordenadas N 8.215.811,94m e E 618.517,75m; 283°12'58" e de 16,57m até o vértice P813, de coordenadas N 8.215.815,73m e E 618.501,61m; 229°24'16" e de 28,03m até o vértice P814, de coordenadas N 8.215.797,49m e E 618.480,32m; 228°04'50" e de 32,19m até o vértice P815, de coordenadas N 8.215.775,98m e E 618.456,37m; 300°57'26" e de 24,56m até o vértice P816, de coordenadas N 8.215.788,62m e E 618.435,31m; 323°51'34" e de 31,08m até o vértice P817, de coordenadas N 8.215.813,71m e E 618.416,98m; 11°47'34" e de 26,81m até o vértice P818, de coordenadas N 8.215.839,96m e E 618.422,46m; 61°57'16" e de 24,82m até o vértice P819, de coordenadas N 8.215.851,62m e E 618.444,36m; 37°49'39" e de 20,68m até o vértice P820, de coordenadas N 8.215.867,96m e E 618.457,04m; 313°00'51" e de 24,26m até o vértice P821, de coordenadas N 8.215.884,51m e E 618.439,30m; 279°14'00" e de 21,41m até o vértice P822, de coordenadas N 8.215.887,94m e E 618.418,17m; 225°35'17" e de 26,09m até o vértice P823, de coordenadas N 8.215.869,68m e E 618.399,53m; 240°25'29" e de 23,66m até o vértice P824, de coordenadas N 8.215.858,01m e E 618.378,96m; 321°57'00" e de 15,94m até o vértice P825, de coordenadas N 8.215.870,56m e E 618.369,13m; 40°49'20" e de 22,43m até o vértice P826, de coordenadas N 8.215.887,54m e E 618.383,80m; 23°44'12" e de 20,03m até o vértice P827, de coordenadas N 8.215.905,87m e E 618.391,86m; 307°29'02" e de 20,71m até o vértice P828, de coordenadas N 8.215.918,48m e E 618.375,43m; 231°17'52" e de 28,11m até o vértice P829, de coordenadas N 8.215.900,90m e E 618.353,48m; 230°09'46" e de 23,39m até o vértice P830, de coordenadas N 8.215.885,91m e E 618.335,53m; 336°51'13" e de 21,50m até o vértice P831, de coordenadas N 8.215.905,68m e E 618.327,07m; 340°04'38" e de 26,63m até o vértice P832, de coordenadas N 8.215.930,72m e E 618.318,00m; 330°50'09" e de 29,46m até o vértice P833, de coordenadas N 8.215.956,44m e E 618.303,64m; 255°52'30" e de 15,71m até o vértice P834, de coordenadas N 8.215.952,61m e E 618.288,41m; 193°12'57" e de 20,89m até o vértice P835, de coordenadas N 8.215.932,28m e E 618.283,64m; 174°28'22" e de 19,16m até o vértice P836, de coordenadas N 8.215.913,21m e E 618.285,48m; 263°01'29" e de 15,33m até o vértice P837, de coordenadas N 8.215.911,35m e E 618.270,26m; 320°16'44" e de 31,79m até o vértice P838, de coordenadas N 8.215.935,80m e E 618.249,95m; 297°13'05" e de 43,70m até o vértice P839, de coordenadas N 8.215.955,79m e E 618.211,09m; 226°33'37" e de 27,50m até o vértice P840, de coordenadas N 8.215.936,88m e E 618.191,12m; 166°34'17" e de 33,15m até o vértice P841, de coordenadas N 8.215.904,63m e E 618.198,82m; 166°42'25" e de 22,32m até o vértice P842, de coordenadas N 8.215.882,92m e E 618.203,95m; 226°23'47" e de 33,09m até o vértice P843, de coordenadas N 8.215.860,09m e E 618.179,99m; 230°39'00" e de 36,98m até o vértice P844, de coordenadas N 8.215.836,65m e E 618.151,39m; 270°09'47" e de 34,97m até o vértice P845, de coordenadas N 8.215.836,75m e E 618.116,43m; 256°44'04" e de 38,17m até o vértice P846, de coordenadas N 8.215.827,99m e E 618.079,28m; 338°47'26" e de 26,70m até o vértice P847, de coordenadas N 8.215.852,88m e E 618.069,62m; 338°45'18" e de 30,75m até o vértice P848, de coordenadas N 8.215.881,54m e E 618.058,48m; 299°30'47" e de 21,65m até o vértice P849, de coordenadas N 8.215.892,20m e E 618.039,64m; 324°42'11" e de 19,45m até o vértice P850, de coordenadas N 8.215.908,08m e E 618.028,40m; 310°50'01" e de 27,83m até o vértice P851, de coordenadas N 8.215.926,27m e E 618.007,34m; 224°02'25" e de 19,74m até o vértice P852, de coordenadas N 8.215.912,08m e E 617.993,62m; 229°40'32" e de 29,96m até o vértice P853, de coordenadas N 8.215.892,69m e E 617.970,78m; 317°08'45" e de 32,02m até o vértice P854, de coordenadas N 8.215.916,16m e E 617.949,00m; 320°59'22" e de 38,80m até o vértice P855, de coordenadas N 8.215.946,31m e E 617.924,58m; 308°29'22" e de 29,07m até o vértice P856, de coordenadas N 8.215.964,40m e E 617.901,83m; 259°54'55" e de 26,40m até o vértice P857, de coordenadas N 8.215.959,78m e E 617.875,84m; 226°33'17" e de 15,02m até o vértice P858, de coordenadas N 8.215.949,45m e E 617.864,93m; 243°34'21" e de 26,21m até o vértice P859, de coordenadas N 8.215.937,78m e E 617.841,46m; 285°10'30" e de 40,53m até o vértice P860, de coordenadas N 8.215.948,39m e E 617.802,34m; 289°38'23" e de 17,47m até o vértice P861, de coordenadas N 8.215.954,27m e E 617.785,89m; 219°20'09" e de 8,95m até o vértice P862, de coordenadas N 8.215.947,34m e E 617.780,21m; 285°06'56" e de 12,83m até o vértice P863, de coordenadas N 8.215.950,69m e E 617.767,82m; 219°03'57" e de 8,36m até o vértice P864, de coordenadas N 8.215.944,20m e E 617.762,56m; 264°26'02" e de 13,55m até o vértice P865, de coordenadas N 8.215.942,88m e E 617.749,07m; 242°29'06" e de 11,71m até o vértice P866, de coordenadas N 8.215.937,48m e E 617.738,68m; 182°45'05" e de 10,12m até o vértice P867, de coordenadas N 8.215.927,37m e E 617.738,20m; 232°50'24" e de 12,40m até o vértice P868, de coordenadas N 8.215.919,88m e E 617.728,31m; 197°43'53" e de 6,25m até o vértice P869, de coordenadas N 8.215.913,93m e E 617.726,41m; 211°49'19" e de 12,14m até o vértice P870, de coordenadas N 8.215.903,61m e E 617.720,01m; 168°44'25" e de 13,20m até o vértice P871, de coordenadas N 8.215.890,67m e E 617.722,59m; 174°10'09" e de 13,67m até o vértice P872, de coordenadas N 8.215.877,07m e E 617.723,97m; 219°35'46" e de 41,52m até o vértice P873, de coordenadas N 8.215.845,07m e E 617.697,51m; 182°45'06" e de 29,13m até o vértice P874, de coordenadas N 8.215.815,98m e E 617.696,11m; 242°08'44" e de 17,58m até o vértice P875, de coordenadas N 8.215.807,77m e E 617.680,57m; 283°56'19" e de 30,80m até o vértice P876, de coordenadas N 8.215.815,19m e E 617.650,68m; 284°29'37" e de 24,12m até o vértice P877, de coordenadas N 8.215.821,22m e E 617.627,32m; 273°38'26" e de 15,60m até o vértice P878, de coordenadas N 8.215.822,21m e E 617.611,76m; 300°42'33" e de 33,96m até o vértice P879, de coordenadas N 8.215.839,56m e E 617.582,56m; 295°00'29" e de 34,90m até o vértice P880, de coordenadas N 8.215.854,31m e E 617.550,94m; 281°54'25" e de 24,24m até o vértice P881, de coordenadas N 8.215.859,31m e E 617.527,22m; 242°38'49" e de 19,51m até o vértice P882, de coordenadas N 8.215.850,34m e E 617.509,89m;

174°20'12" e de 26,75m até o vértice P883, de coordenadas N 8.215.823,72m e E 617.512,53m; 235°31'07" e de 24,88m até o vértice P884, de coordenadas N 8.215.809,64m e E 617.492,02m; 296°24'14" e de 21,02m até o vértice P885, de coordenadas N 8.215.818,99m e E 617.473,19m; 257°15'27" e de 17,95m até o vértice P886, de coordenadas N 8.215.815,03m e E 617.455,68m; 286°15'09" e de 34,51m até o vértice P887, de coordenadas N 8.215.824,69m e E 617.422,55m; 235°59'00" e de 34,64m até o vértice P888, de coordenadas N 8.215.805,31m e E 617.393,83m; 150°17'06" e de 23,54m até o vértice P889, de coordenadas N 8.215.784,87m e E 617.405,50m; 181°36'57" e de 39,29m até o vértice P890, de coordenadas N 8.215.745,59m e E 617.404,39m; 305°10'51" e de 53,80m até o vértice P891, de coordenadas N 8.215.776,59m e E 617.360,41m; 254°01'55" e de 38,07m até o vértice P892, de coordenadas N 8.215.766,12m e E 617.323,82m; 235°02'15" e de 46,01m até o vértice P893, de coordenadas N 8.215.739,75m e E 617.286,11m; 275°37'46" e de 31,35m até o vértice P894, de coordenadas N 8.215.742,83m e E 617.254,91m; 237°40'48" e de 33,06m até o vértice P895, de coordenadas N 8.215.725,15m e E 617.226,97m; 291°03'21" e de 38,34m até o vértice P896, de coordenadas N 8.215.738,93m e E 617.191,19m; 326°50'39" e de 48,75m até o vértice P897, de coordenadas N 8.215.779,74m e E 617.164,53m; 266°45'21" e de 38,64m até o vértice P898, de coordenadas N 8.215.777,55m e E 617.125,95m; 235°36'45" e de 57,66m até o vértice P899, de coordenadas N 8.215.744,99m e E 617.078,37m; 224°30'50" e de 49,74m até o vértice P900, de coordenadas N 8.215.709,52m e E 617.043,50m; 325°59'19" e de 25,90m até o vértice P901, de coordenadas N 8.215.730,99m e E 617.029,01m; 333°52'09" e de 11,67m até o vértice P902, de coordenadas N 8.215.741,47m e E 617.023,87m; 1°33'23" e de 12,65m até o vértice P903, de coordenadas N 8.215.754,12m e E 617.024,21m; 291°55'39" e de 20,42m até o vértice P904, de coordenadas N 8.215.761,75m e E 617.005,27m; 202°24'03" e de 13,43m até o vértice P905, de coordenadas N 8.215.749,33m e E 617.000,15m; 269°06'16" e de 20,25m até o vértice P906, de coordenadas N 8.215.749,01m e E 616.979,90m; 301°02'54" e de 13,74m até o vértice P907, de coordenadas N 8.215.756,10m e E 616.968,12m; 331°15'23" e de 13,25m até o vértice P908, de coordenadas N 8.215.767,72m e E 616.961,75m; 330°13'17" e de 19,62m até o vértice P909, de coordenadas N 8.215.784,75m e E 616.952,01m; 253°12'53" e de 20,12m até o vértice P910, de coordenadas N 8.215.778,94m e E 616.932,74m; 284°48'47" e de 19,08m até o vértice P911, de coordenadas N 8.215.783,82m e E 616.914,30m; 299°03'18" e de 10,75m até o vértice P912, de coordenadas N 8.215.789,04m e E 616.904,90m; 303°46'00" e de 16,04m até o vértice P913, de coordenadas N 8.215.797,95m e E 616.891,57m; 281°56'00" e de 10,51m até o vértice P914, de coordenadas N 8.215.800,13m e E 616.881,28m; 270°27'29" e de 11,74m até o vértice P915, de coordenadas N 8.215.800,22m e E 616.869,54m; 228°58'51" e de 8,86m até o vértice P916, de coordenadas N 8.215.794,41m e E 616.862,85m; 153°32'05" e de 8,63m até o vértice P917, de coordenadas N 8.215.786,68m e E 616.866,70m; 182°14'01" e de 8,86m até o vértice P918, de coordenadas N 8.215.779,82m e E 616.866,43m; 230°16'37" e de 5,80m até o vértice P919, de coordenadas N 8.215.776,11m e E 616.861,97m; 207°52'20" e de 10,23m até o vértice P920, de coordenadas N 8.215.767,07m e E 616.857,19m; 188°39'07" e de 12,38m até o vértice P921, de coordenadas N 8.215.754,83m e E 616.855,32m; 183°00'43" e de 14,51m até o vértice P922, de coordenadas N 8.215.740,34m e E 616.854,56m; 245°29'17" e de 6,63m até o vértice P923, de coordenadas N 8.215.737,59m e E 616.848,53m; 331°44'41" e de 13,94m até o vértice P924, de coordenadas N 8.215.749,87m e E 616.841,93m; 348°33'53" e de 57,14m até o vértice P925, de coordenadas N 8.215.805,88m e E 616.830,60m; 340°17'45" e de 38,36m até o vértice P926, de coordenadas N 8.215.841,99m e E 616.817,67m; 304°26'29" e de 56,94m até o vértice P927, de coordenadas N 8.215.874,19m e E 616.770,71m; 310°59'53" e de 32,40m até o vértice P928, de coordenadas N 8.215.895,45m e E 616.746,26m; 274°47'09" e de 10,14m até o vértice P929, de coordenadas N 8.215.896,29m e E 616.736,16m; 266°40'40" e de 17,72m até o vértice P930, de coordenadas N 8.215.895,27m e E 616.718,47m; 302°19'05" e de 23,41m até o vértice P931, de coordenadas N 8.215.907,78m e E 616.698,69m; 279°59'18" e de 23,05m até o vértice P932, de coordenadas N 8.215.911,78m e E 616.675,98m; 330°15'50" e de 20,81m até o vértice P933, de coordenadas N 8.215.929,85m e E 616.665,66m; 348°25'20" e de 34,10m até o vértice P934, de coordenadas N 8.215.963,26m e E 616.658,82m; 323°06'02" e de 19,03m até o vértice P935, de coordenadas N 8.215.978,47m e E 616.647,39m; 259°26'49" e de 21,57m até o vértice P936, de coordenadas N 8.215.974,52m e E 616.626,18m; 241°07'10" e de 23,92m até o vértice P937, de coordenadas N 8.215.962,97m e E 616.605,24m; 286°45'02" e de 16,17m até o vértice P938, de coordenadas N 8.215.967,63m e E 616.589,75m; 3°11'25" e de 17,69m até o vértice P939, de coordenadas N 8.215.985,29m e E 616.590,74m; 348°58'37" e de 28,37m até o vértice P940, de coordenadas N 8.216.013,14m e E 616.585,31m; 348°56'03" e de 30,80m até o vértice P941, de coordenadas N 8.216.043,37m e E 616.579,40m; 11°34'22" e de 32,52m até o vértice P942, de coordenadas N 8.216.075,23m e E 616.585,92m; 22°13'27" e de 16,66m até o vértice P943, de coordenadas N 8.216.090,65m e E 616.592,23m; 306°36'03" e de 13,28m até o vértice P944, de coordenadas N 8.216.098,57m e E 616.581,56m; 288°01'45" e de 25,05m até o vértice P945, de coordenadas N 8.216.106,33m e E 616.557,74m; 293°24'38" e de 18,40m até o vértice P946, de coordenadas N 8.216.113,64m e E 616.540,85m; 271°47'45" e de 20,48m até o vértice P947, de coordenadas N 8.216.114,28m e E 616.520,38m; 286°18'42" e de 25,17m até o vértice P948, de coordenadas N 8.216.121,35m e E 616.496,23m; 316°15'28" e de 16,14m até o vértice P949, de coordenadas N 8.216.133,01m e E 616.485,07m; 16°07'44" e de 16,66m até o vértice P950, de coordenadas N 8.216.149,01m e E 616.489,70m; 44°30'39" e de 31,01m até o vértice P951, de coordenadas N 8.216.171,12m e E 616.511,43m; 34°37'19" e de 19,72m até o vértice P952, de coordenadas N 8.216.187,34m e E 616.522,64m; 24°15'26" e de 20,33m até o vértice P953, de coordenadas N 8.216.205,88m e E 616.530,99m; 33°42'00" e de 17,78m até o vértice P954, de coordenadas N 8.216.220,67m e E 616.540,86m; 6°40'13" e de 16,00m até o vértice P955, de coordenadas N 8.216.236,56m e E 616.542,72m; 336°56'35" e de 20,27m até o vértice P956, de coordenadas N 8.216.255,21m e E 616.534,78m; 338°20'41" e de 17,53m até o




vértice **P957**, de coordenadas **N 8.216.271,51m** e **E 616.528,31m**; **346°34'43"** e de 21,05m até o vértice **P958**, de coordenadas **N 8.216.291,99m** e **E 616.523,42m**; **237°24'47"** e de 16,88m até o vértice **P959**, de coordenadas **N 8.216.282,89m** e **E 616.509,19m**; **238°26'51"** e de 16,68m até o vértice **P960**, de coordenadas **N 8.216.274,17m** e **E 616.494,98m**; **228°19'54"** e de 18,35m até o vértice **P961**, de coordenadas **N 8.216.261,97m** e **E 616.481,27m**; **237°00'05"** e de 29,13m até o vértice **P962**, de coordenadas **N 8.216.246,10m** e **E 616.456,85m**; **316°00'34"** e de 29,62m até o vértice **P963**, de coordenadas **N 8.216.267,41m** e **E 616.436,28m**; **288°17'53"** e de 25,64m até o vértice **P964**, de coordenadas **N 8.216.275,46m** e **E 616.411,93m**; **267°58'56"** e de 0,47m até o vértice **P965**, de coordenadas **N 8.216.275,44m** e **E 616.411,46m**; **309°43'05"** e de 30,97m até o vértice **P966**, de coordenadas **N 8.216.295,23m** e **E 616.387,64m**; **294°42'23"** e de 39,59m até o vértice **P967**, de coordenadas **N 8.216.311,78m** e **E 616.351,67m**; **327°33'11"** e de 19,56m até o vértice **P968**, de coordenadas **N 8.216.328,29m** e **E 616.341,18m**; **347°53'26"** e de 24,27m até o vértice **P969**, de coordenadas **N 8.216.352,02m** e **E 616.336,09m**; **3°04'41"** e de 19,75m até o vértice **P970**, de coordenadas **N 8.216.371,74m** e **E 616.337,15m**; **306°27'54"** e de 23,55m até o vértice **P971**, de coordenadas **N 8.216.385,74m** e **E 616.318,21m**; **320°39'17"** e de 25,34m até o vértice **P972**, de coordenadas **N 8.216.405,34m** e **E 616.302,14m**; **305°27'18"** e de 27,10m até o vértice **P973**, de coordenadas **N 8.216.421,06m** e **E 616.280,06m**; **257°20'12"** e de 23,13m até o vértice **P974**, de coordenadas **N 8.216.415,99m** e **E 616.257,50m**; **238°33'14"** e de 26,09m até o vértice **P975**, de coordenadas **N 8.216.402,38m** e **E 616.235,24m**; **261°11'05"** e de 15,47m até o vértice **P976**, de coordenadas **N 8.216.400,01m** e **E 616.219,95m**; **316°10'01"** e de 14,75m até o vértice **P977**, de coordenadas **N 8.216.410,64m** e **E 616.209,74m**; **355°05'11"** e de 24,45m até o vértice **P978**, de coordenadas **N 8.216.435,01m** e **E 616.207,65m**; **317°33'14"** e de 20,85m até o vértice **P979**, de coordenadas **N 8.216.450,40m** e **E 616.193,57m**; **337°16'54"** e de 20,89m até o vértice **P980**, de coordenadas **N 8.216.469,66m** e **E 616.185,50m**; **64°09'14"** e de 12,09m até o vértice **P981**, de coordenadas **N 8.216.474,93m** e **E 616.196,38m**; **25°30'59"** e de 18,59m até o vértice **P982**, de coordenadas **N 8.216.491,71m** e **E 616.204,39m**; **350°47'01"** e de 14,77m até o vértice **P983**, de coordenadas **N 8.216.506,29m** e **E 616.202,03m**; **47°47'17"** e de 16,08m até o vértice **P984**, de coordenadas **N 8.216.517,09m** e **E 616.213,94m**; **113°11'24"** e de 12,91m até o vértice **P985**, de coordenadas **N 8.216.512,01m** e **E 616.225,80m**; **136°09'39"** e de 22,12m até o vértice **P986**, de coordenadas **N 8.216.496,06m** e **E 616.241,12m**; **56°07'43"** e de 23,14m até o vértice **P987**, de coordenadas **N 8.216.508,95m** e **E 616.260,33m**; **59°18'54"** e de 28,00m até o vértice **P988**, de coordenadas **N 8.216.523,24m** e **E 616.284,41m**; **347°16'27"** e de 19,88m até o vértice **P989**, de coordenadas **N 8.216.542,63m** e **E 616.280,03m**; **283°50'07"** e de 31,30m até o vértice **P990**, de coordenadas **N 8.216.550,12m** e **E 616.249,64m**; **320°40'54"** e de 28,40m até o vértice **P991**, de coordenadas **N 8.216.572,09m** e **E 616.231,65m**; **335°31'51"** e de 25,77m até o vértice **P992**, de coordenadas **N 8.216.595,54m** e **E 616.220,97m**; **341°40'31"** e de 19,72m até o vértice **P993**, de coordenadas **N 8.216.614,26m** e **E 616.214,77m**; **315°55'00"** e de 23,85m até o vértice **P994**, de coordenadas **N 8.216.631,40m** e **E 616.198,18m**; **289°03'50"** e de 13,14m até o vértice **P995**, de coordenadas **N 8.216.635,69m** e **E 616.185,76m**; **344°29'08"** e de 23,42m até o vértice **P996**, de coordenadas **N 8.216.658,25m** e **E 616.179,50m**; **50°16'36"** e de 24,82m até o vértice **P997**, de coordenadas **N 8.216.674,11m** e **E 616.198,59m**; **348°01'33"** e de 25,32m até o vértice **P998**, de coordenadas **N 8.216.698,88m** e **E 616.193,34m**; **334°04'25"** e de 29,65m até o vértice **P999**, de coordenadas **N 8.216.725,55m** e **E 616.180,37m**; **343°23'53"** e de 34,73m até o vértice **P1000**, de coordenadas **N 8.216.758,84m** e **E 616.170,45m**; **301°30'15"** e de 27,49m até o vértice **P1001**, de coordenadas **N 8.216.773,20m** e **E 616.147,01m**; **285°14'15"** e de 36,56m até o vértice **P1002**, de coordenadas **N 8.216.782,81m** e **E 616.111,73m**; **334°38'35"** e de 24,80m até o vértice **P1003**, de coordenadas **N 8.216.805,22m** e **E 616.101,11m**; **35°42'52"** e de 35,64m até o vértice **P1004**, de coordenadas **N 8.216.834,16m** e **E 616.121,91m**; **33°07'57"** e de 39,78m até o vértice **P1005**, de coordenadas **N 8.216.867,47m** e **E 616.143,66m**; **349°01'53"** e de 35,12m até o vértice **P1006**, de coordenadas **N 8.216.901,95m** e **E 616.136,97m**; **286°18'45"** e de 55,17m até o vértice **P1007**, de coordenadas **N 8.216.917,45m** e **E 616.084,02m**; **338°33'48"** e de 45,98m até o vértice **P1008**, de coordenadas **N 8.216.960,25m** e **E 616.067,22m**; **335°21'22"** e de 34,07m até o vértice **P1009**, de coordenadas **N 8.216.991,22m** e **E 616.053,01m**; **316°16'38"** e de 35,70m até o vértice **P1010**, de coordenadas **N 8.217.017,01m** e **E 616.028,34m**; **315°55'01"** e de 13,97m até o vértice **P1011**, de coordenadas **N 8.217.027,05m** e **E 616.018,62m**; **341°46'35"** e de 19,37m até o vértice **P1012**, de coordenadas **N 8.217.045,45m** e **E 616.012,56m**; **308°02'12"** e de 12,23m até o vértice **P1013**, de coordenadas **N 8.217.052,98m** e **E 616.002,93m**; **238°42'14"** e de 16,09m até o vértice **P1014**, de coordenadas **N 8.217.044,62m** e **E 615.989,18m**; **223°45'58"** e de 23,59m até o vértice **P1015**, de coordenadas **N 8.217.027,59m** e **E 615.972,87m**; **233°29'07"** e de 35,36m até o vértice **P1016**, de coordenadas **N 8.217.006,55m** e **E 615.944,45m**; **301°12'19"** e de 18,93m até o vértice **P1017**, de coordenadas **N 8.217.016,36m** e **E 615.928,25m**; **349°13'08"** e de 26,06m até o vértice **P1018**, de coordenadas **N 8.217.041,95m** e **E 615.923,38m**; **0°50'21"** e de 21,49m até o vértice **P1019**, de coordenadas **N 8.217.063,44m** e **E 615.923,70m**; **341°55'19"** e de 13,03m até o vértice **P1020**, de coordenadas **N 8.217.075,82m** e **E 615.919,65m**; **317°11'41"** e de 13,23m até o vértice **P1021**, de coordenadas **N 8.217.085,52m** e **E 615.910,67m**; **311°40'25"** e de 12,94m até o vértice **P1022**, de coordenadas **N 8.217.094,13m** e **E 615.901,00m**; **341°24'16"** e de 16,42m até o vértice **P1023**, de coordenadas **N 8.217.109,69m** e **E 615.895,76m**; **317°51'35"** e de 20,11m até o vértice **P1024**, de coordenadas **N 8.217.124,60m** e **E 615.882,27m**; **345°43'17"** e de 21,18m até o vértice **P1025**, de coordenadas **N 8.217.145,13m** e **E 615.877,04m**; **6°24'17"** e de 25,76m até o vértice **P1026**, de coordenadas **N 8.217.170,73m** e **E 615.879,92m**; **333°22'59"** e de 15,16m até o vértice **P1027**, de coordenadas **N 8.217.184,29m** e **E 615.873,12m**; **283°09'05"** e de 14,38m até o vértice **P1028**, de coordenadas **N 8.217.187,56m** e **E 615.859,12m**; **247°41'19"** e de 19,27m até o vértice **P1029**, de coordenadas **N**

8.217.180,25m e E 615.841,30m; 252°49'09" e de 14,37m até o vértice P1030, de coordenadas N
 8.217.176,00m e E 615.827,57m; 311°47'24" e de 16,90m até o vértice P1031, de coordenadas N
 8.217.187,26m e E 615.814,97m; 264°59'26" e de 16,00m até o vértice P1032, de coordenadas N
 8.217.185,87m e E 615.799,03m; 196°30'09" e de 11,90m até o vértice P1033, de coordenadas N
 8.217.174,46m e E 615.795,65m; 139°33'39" e de 17,60m até o vértice P1034, de coordenadas N
 8.217.161,07m e E 615.807,07m; 164°29'12" e de 18,05m até o vértice P1035, de coordenadas N
 8.217.143,68m e E 615.811,89m; 229°29'17" e de 21,48m até o vértice P1036, de coordenadas N
 8.217.129,73m e E 615.795,56m; 260°38'43" e de 22,89m até o vértice P1037, de coordenadas N
 8.217.126,01m e E 615.772,98m; 302°48'30" e de 25,61m até o vértice P1038, de coordenadas N
 8.217.139,88m e E 615.751,45m; 327°57'08" e de 26,06m até o vértice P1039, de coordenadas N
 8.217.161,97m e E 615.737,63m; 348°52'46" e de 26,66m até o vértice P1040, de coordenadas N
 8.217.188,13m e E 615.732,49m; 8°43'58" e de 15,73m até o vértice P1041, de coordenadas N 8.217.203,68m
 e E 615.734,87m; 42°19'02" e de 20,44m até o vértice P1042, de coordenadas N 8.217.218,79m e E
 615.748,64m; 25°54'46" e de 26,01m até o vértice P1043, de coordenadas N 8.217.242,19m e E 615.760,00m;
 347°22'30" e de 29,75m até o vértice P1044, de coordenadas N 8.217.271,22m e E 615.753,50m; 345°21'21" e
 de 19,27m até o vértice P1045, de coordenadas N 8.217.289,86m e E 615.748,63m; 346°04'01" e de 18,36m até
 o vértice P1046, de coordenadas N 8.217.307,68m e E 615.744,21m; 11°52'28" e de 27,13m até o vértice
 P1047, de coordenadas N 8.217.334,23m e E 615.749,79m; 10°07'25" e de 28,15m até o vértice P1048, de
 coordenadas N 8.217.361,95m e E 615.754,74m; 317°48'26" e de 13,29m até o vértice P1049, de coordenadas
 N 8.217.371,79m e E 615.745,81m; 233°04'09" e de 18,89m até o vértice P1050, de coordenadas N
 8.217.360,44m e E 615.730,71m; 201°51'51" e de 30,10m até o vértice P1051, de coordenadas N
 8.217.332,51m e E 615.719,50m; 247°47'51" e de 35,12m até o vértice P1052, de coordenadas N
 8.217.319,24m e E 615.686,98m; 328°34'05" e de 18,81m até o vértice P1053, de coordenadas N
 8.217.335,29m e E 615.677,18m; 311°09'44" e de 24,42m até o vértice P1054, de coordenadas N
 8.217.351,36m e E 615.658,79m; 258°21'21" e de 27,41m até o vértice P1055, de coordenadas N
 8.217.345,83m e E 615.631,95m; 305°51'29" e de 19,21m até o vértice P1056, de coordenadas N
 8.217.357,08m e E 615.616,38m; 357°56'38" e de 19,00m até o vértice P1057, de coordenadas N
 8.217.376,07m e E 615.615,70m; 9°54'30" e de 25,45m até o vértice P1058, de coordenadas N 8.217.401,14m
 e E 615.620,08m; 12°04'04" e de 20,27m até o vértice P1059, de coordenadas N 8.217.420,96m e E
 615.624,31m; 348°14'46" e de 22,58m até o vértice P1060, de coordenadas N 8.217.443,06m e E 615.619,71m;
 7°36'35" e de 25,23m até o vértice P1061, de coordenadas N 8.217.468,06m e E 615.623,05m; 50°12'20" e de
 26,30m até o vértice P1062, de coordenadas N 8.217.484,90m e E 615.643,26m; 41°52'32" e de 22,36m até o
 vértice P1063, de coordenadas N 8.217.501,55m e E 615.658,19m; 7°50'15" e de 18,49m até o vértice P1064,
 de coordenadas N 8.217.519,86m e E 615.660,71m; 313°50'05" e de 13,67m até o vértice P1065, de
 coordenadas N 8.217.529,33m e E 615.650,85m; 264°49'26" e de 12,71m até o vértice P1066, de coordenadas
 N 8.217.528,18m e E 615.638,19m; 222°28'24" e de 21,11m até o vértice P1067, de coordenadas N
 8.217.512,61m e E 615.623,93m; 251°41'18" e de 12,48m até o vértice P1068, de coordenadas N
 8.217.508,69m e E 615.612,08m; 318°48'17" e de 18,98m até o vértice P1069, de coordenadas N
 8.217.522,97m e E 615.599,58m; 295°18'33" e de 19,84m até o vértice P1070, de coordenadas N
 8.217.531,45m e E 615.581,65m; 285°56'01" e de 20,82m até o vértice P1071, de coordenadas N
 8.217.537,17m e E 615.561,63m; 293°21'49" e de 23,38m até o vértice P1072, de coordenadas N
 8.217.546,44m e E 615.540,17m; 349°46'40" e de 30,36m até o vértice P1073, de coordenadas N
 8.217.576,31m e E 615.534,78m; 19°11'23" e de 29,16m até o vértice P1074, de coordenadas N 8.217.603,85m
 e E 615.544,36m; 30°27'02" e de 27,70m até o vértice P1075, de coordenadas N 8.217.627,73m e E
 615.558,40m; 91°54'19" e de 27,90m até o vértice P1076, de coordenadas N 8.217.626,80m e E 615.586,29m;
 61°33'30" e de 21,43m até o vértice P1077, de coordenadas N 8.217.637,01m e E 615.605,14m; 3°49'28" e de
 23,49m até o vértice P1078, de coordenadas N 8.217.660,45m e E 615.606,70m; 29°05'21" e de 13,93m até o
 vértice P1079, de coordenadas N 8.217.672,62m e E 615.613,48m; 321°24'20" e de 11,28m até o vértice P1080,
 de coordenadas N 8.217.681,44m e E 615.606,44m; 263°55'26" e de 20,21m até o vértice P1081, de
 coordenadas N 8.217.679,30m e E 615.586,34m; 278°55'05" e de 17,60m até o vértice P1082, de coordenadas
 N 8.217.682,03m e E 615.568,95m; 313°45'17" e de 19,97m até o vértice P1083, de coordenadas N
 8.217.695,84m e E 615.554,53m; 347°41'09" e de 24,23m até o vértice P1084, de coordenadas N
 8.217.719,51m e E 615.549,36m; 298°37'04" e de 29,01m até o vértice P1085, de coordenadas N
 8.217.733,41m e E 615.523,90m; 270°31'16" e de 53,80m até o vértice P1086, de coordenadas N
 8.217.733,90m e E 615.470,10m; 250°35'01" e de 46,25m até o vértice P1087, de coordenadas N
 8.217.718,52m e E 615.426,48m; 252°26'55" e de 58,76m até o vértice P1088, de coordenadas N
 8.217.700,80m e E 615.370,45m; 208°08'50" e de 24,82m até o vértice P1089, de coordenadas N
 8.217.678,92m e E 615.358,75m; 204°22'52" e de 43,12m até o vértice P1090, de coordenadas N
 8.217.639,64m e E 615.340,95m; 182°40'43" e de 40,67m até o vértice P1091, de coordenadas N
 8.217.599,02m e E 615.339,05m; 183°05'12" e de 31,07m até o vértice P1092, de coordenadas N
 8.217.567,99m e E 615.337,37m; 210°14'46" e de 56,19m até o vértice P1093, de coordenadas N
 8.217.519,45m e E 615.309,07m; 183°02'35" e de 43,82m até o vértice P1094, de coordenadas N
 8.217.475,69m e E 615.306,74m; 184°19'17" e de 45,03m até o vértice P1095, de coordenadas N
 8.217.430,79m e E 615.303,35m; 206°36'17" e de 66,08m até o vértice P1096, de coordenadas N
 8.217.371,71m e E 615.273,76m; 217°11'34" e de 47,16m até o vértice P1097, de coordenadas N
 8.217.334,15m e E 615.245,25m; 223°09'22" e de 46,16m até o vértice P1098, de coordenadas N



8.217.300,47m e E 615.213,68m; 231°17'22" e de 41,59m até o vértice **P1099**, de coordenadas N
 8.217.274,46m e E 615.181,23m; 202°44'29" e de 39,76m até o vértice **P1100**, de coordenadas N
 8.217.237,80m e E 615.165,86m; 183°37'43" e de 48,17m até o vértice **P1101**, de coordenadas N
 8.217.189,72m e E 615.162,81m; 176°47'58" e de 23,50m até o vértice **P1102**, de coordenadas N
 8.217.166,26m e E 615.164,12m; 158°11'55" e de 16,81m até o vértice **P1103**, de coordenadas N
 8.217.150,65m e E 615.170,36m; 159°25'18" e de 25,02m até o vértice **P1104**, de coordenadas N
 8.217.127,22m e E 615.179,16m; 173°43'15" e de 25,67m até o vértice **P1105**, de coordenadas N
 8.217.101,71m e E 615.181,97m; 175°38'47" e de 18,84m até o vértice **P1106**, de coordenadas N
 8.217.082,93m e E 615.183,40m; 184°38'01" e de 26,05m até o vértice **P1107**, de coordenadas N
 8.217.056,96m e E 615.181,29m; 173°59'30" e de 10,95m até o vértice **P1108**, de coordenadas N
 8.217.046,08m e E 615.182,44m; 150°01'11" e de 15,36m até o vértice **P1109**, de coordenadas N
 8.217.032,77m e E 615.190,11m; 158°41'19" e de 18,36m até o vértice **P1110**, de coordenadas N
 8.217.015,67m e E 615.196,78m; 162°43'50" e de 18,74m até o vértice **P1111**, de coordenadas N
 8.216.997,78m e E 615.202,34m; 191°23'30" e de 22,84m até o vértice **P1112**, de coordenadas N
 8.216.975,40m e E 615.197,83m; 215°17'01" e de 15,62m até o vértice **P1113**, de coordenadas N
 8.216.962,65m e E 615.188,81m; 208°05'58" e de 22,63m até o vértice **P1114**, de coordenadas N
 8.216.942,69m e E 615.178,16m; 227°40'40" e de 16,48m até o vértice **P1115**, de coordenadas N
 8.216.931,59m e E 615.165,97m; 217°56'55" e de 17,68m até o vértice **P1116**, de coordenadas N
 8.216.917,65m e E 615.155,10m; 205°07'05" e de 22,44m até o vértice **P1117**, de coordenadas N
 8.216.897,34m e E 615.145,58m; 285°49'06" e de 12,33m até o vértice **P1118**, de coordenadas N
 8.216.900,70m e E 615.133,72m; 331°19'59" e de 14,34m até o vértice **P1119**, de coordenadas N
 8.216.913,28m e E 615.126,84m; 331°52'32" e de 16,37m até o vértice **P1120**, de coordenadas N
 8.216.927,72m e E 615.119,12m; 288°11'58" e de 10,91m até o vértice **P1121**, de coordenadas N
 8.216.931,12m e E 615.108,76m; 272°32'00" e de 9,50m até o vértice **P1122**, de coordenadas N 8.216.931,54m
 e E 615.099,27m; 212°16'56" e de 12,77m até o vértice **P1123**, de coordenadas N 8.216.920,75m e E
 615.092,44m; 179°45'36" e de 12,06m até o vértice **P1124**, de coordenadas N 8.216.908,69m e E 615.092,50m;
 181°58'27" e de 16,24m até o vértice **P1125**, de coordenadas N 8.216.892,46m e E 615.091,94m; 188°11'46" e
 de 14,93m até o vértice **P1126**, de coordenadas N 8.216.877,69m e E 615.089,81m; 199°52'53" e de 12,18m até
 o vértice **P1127**, de coordenadas N 8.216.866,23m e E 615.085,67m; 221°21'17" e de 10,10m até o vértice
P1128, de coordenadas N 8.216.858,65m e E 615.078,99m; 190°08'09" e de 16,20m até o vértice **P1129**, de
 coordenadas N 8.216.842,70m e E 615.076,14m; 162°24'07" e de 14,09m até o vértice **P1130**, de coordenadas
 N 8.216.829,27m e E 615.080,40m; 166°53'53" e de 15,75m até o vértice **P1131**, de coordenadas N
 8.216.813,93m e E 615.083,97m; 188°06'01" e de 17,20m até o vértice **P1132**, de coordenadas N
 8.216.796,90m e E 615.081,55m; 188°19'20" e de 25,24m até o vértice **P1133**, de coordenadas N
 8.216.771,93m e E 615.077,89m; 190°56'20" e de 37,07m até o vértice **P1134**, de coordenadas N
 8.216.735,53m e E 615.070,86m; 190°26'11" e de 38,55m até o vértice **P1135**, de coordenadas N
 8.216.697,62m e E 615.063,88m; 189°03'10" e de 29,53m até o vértice **P1136**, de coordenadas N
 8.216.668,46m e E 615.059,23m; 177°58'00" e de 2,26m até o vértice **P1137**, de coordenadas N 8.216.666,20m
 e E 615.059,31m; 177°58'01" e de 1,50m até o vértice **P1138**, de coordenadas N 8.216.664,70m e E
 615.059,36m; 264°46'39" e de 13,65m até o vértice **P1139**, de coordenadas N 8.216.663,46m e E 615.045,77m;
 283°48'07" e de 16,54m até o vértice **P1140**, de coordenadas N 8.216.667,40m e E 615.029,70m; 264°37'41" e
 de 12,91m até o vértice **P1141**, de coordenadas N 8.216.666,19m e E 615.016,85m; 232°46'38" e de 14,37m até
 o vértice **P1142**, de coordenadas N 8.216.657,50m e E 615.005,41m; 198°58'44" e de 7,75m até o vértice
P1143, de coordenadas N 8.216.650,17m e E 615.002,89m; 195°25'19" e de 27,74m até o vértice **P1144**, de
 coordenadas N 8.216.623,42m e E 614.995,51m; 186°31'52" e de 22,41m até o vértice **P1145**, de coordenadas
 N 8.216.601,16m e E 614.992,96m; 200°29'19" e de 18,26m até o vértice **P1146**, de coordenadas N
 8.216.584,06m e E 614.986,57m; 204°47'39" e de 11,10m até o vértice **P1147**, de coordenadas N
 8.216.573,97m e E 614.981,91m; 187°30'57" e de 18,12m até o vértice **P1148**, de coordenadas N
 8.216.556,01m e E 614.979,54m; 178°00'45" e de 1,32m até o vértice **P1149**, de coordenadas N 8.216.554,69m
 e E 614.979,59m; 190°05'45" e de 20,63m até o vértice **P1150**, de coordenadas N 8.216.534,37m e E
 614.975,97m; 200°25'10" e de 13,95m até o vértice **P1151**, de coordenadas N 8.216.521,30m e E 614.971,11m;
 304°45'30" e de 14,93m até o vértice **P1152**, de coordenadas N 8.216.529,81m e E 614.958,84m; 334°32'28" e
 de 15,87m até o vértice **P1153**, de coordenadas N 8.216.544,14m e E 614.952,02m; 236°08'15" e de 15,66m até
 o vértice **P1154**, de coordenadas N 8.216.535,41m e E 614.939,01m; 223°08'52" e de 23,45m até o vértice
P1155, de coordenadas N 8.216.518,31m e E 614.922,98m; 215°00'22" e de 28,16m até o vértice **P1156**, de
 coordenadas N 8.216.495,24m e E 614.906,82m; 236°47'59" e de 11,21m até o vértice **P1157**, de coordenadas
 N 8.216.489,10m e E 614.897,44m; 206°39'42" e de 7,06m até o vértice **P1158**, de coordenadas N
 8.216.482,79m e E 614.894,27m; 219°03'46" e de 11,00m até o vértice **P1159**, de coordenadas N
 8.216.474,25m e E 614.887,34m; 285°04'12" e de 32,00m até o vértice **P1160**, de coordenadas N
 8.216.482,57m e E 614.856,44m; 310°34'21" e de 30,24m até o vértice **P1161**, de coordenadas N
 8.216.502,23m e E 614.833,47m; 305°40'45" e de 31,65m até o vértice **P1162**, de coordenadas N
 8.216.520,70m e E 614.807,76m; 289°47'28" e de 20,25m até o vértice **P1163**, de coordenadas N
 8.216.527,55m e E 614.788,70m; 266°31'34" e de 18,17m até o vértice **P1164**, de coordenadas N
 8.216.526,45m e E 614.770,56m; 276°58'16" e de 20,75m até o vértice **P1165**, de coordenadas N
 8.216.528,97m e E 614.749,96m; 277°56'02" e de 24,12m até o vértice **P1166**, de coordenadas N
 8.216.532,30m e E 614.726,07m; 315°53'42" e de 24,33m até o vértice **P1167**, de coordenadas N

8.216.549,77m e E 614.709,14m; 325°15'36" e de 25,87m até o vértice P1168, de coordenadas N 8.216.571,03m e E 614.694,40m; 4°20'18" e de 20,97m até o vértice P1169, de coordenadas N 8.216.591,94m e E 614.695,98m; 27°03'48" e de 24,90m até o vértice P1170, de coordenadas N 8.216.614,11m e E 614.707,31m; 52°58'50" e de 25,02m até o vértice P1171, de coordenadas N 8.216.629,18m e E 614.727,29m; 67°32'58" e de 19,88m até o vértice P1172, de coordenadas N 8.216.636,77m e E 614.745,66m; 37°40'45" e de 14,58m até o vértice P1173, de coordenadas N 8.216.648,31m e E 614.754,57m; 9°20'06" e de 9,45m até o vértice P1174, de coordenadas N 8.216.657,63m e E 614.756,11m; 316°44'16" e de 19,09m até o vértice P1175, de coordenadas N 8.216.671,53m e E 614.743,02m; 266°20'58" e de 16,31m até o vértice P1176, de coordenadas N 8.216.670,49m e E 614.726,75m; 234°26'30" e de 21,79m até o vértice P1177, de coordenadas N 8.216.657,82m e E 614.709,02m; 311°39'42" e de 16,76m até o vértice P1178, de coordenadas N 8.216.668,95m e E 614.696,50m; 325°47'43" e de 21,88m até o vértice P1179, de coordenadas N 8.216.687,05m e E 614.684,20m; 336°31'23" e de 20,40m até o vértice P1180, de coordenadas N 8.216.705,76m e E 614.676,07m; 356°35'07" e de 19,45m até o vértice P1181, de coordenadas N 8.216.725,18m e E 614.674,92m; 324°06'48" e de 10,04m até o vértice P1182, de coordenadas N 8.216.733,31m e E 614.669,03m; 352°12'43" e de 18,62m até o vértice P1183, de coordenadas N 8.216.751,76m e E 614.666,51m; 353°01'45" e de 16,27m até o vértice P1184, de coordenadas N 8.216.767,91m e E 614.664,53m; 8°38'34" e de 15,08m até o vértice P1185, de coordenadas N 8.216.782,81m e E 614.666,80m; 29°05'02" e de 10,82m até o vértice P1186, de coordenadas N 8.216.792,26m e E 614.672,06m; 73°38'50" e de 16,83m até o vértice P1187, de coordenadas N 8.216.797,00m e E 614.688,20m; 40°45'33" e de 15,77m até o vértice P1188, de coordenadas N 8.216.808,95m e E 614.698,50m; 59°19'01" e de 21,23m até o vértice P1189, de coordenadas N 8.216.819,78m e E 614.716,76m; 63°20'20" e de 13,32m até o vértice P1190, de coordenadas N 8.216.825,76m e E 614.728,66m; 62°20'52" e de 14,98m até o vértice P1191, de coordenadas N 8.216.832,71m e E 614.741,93m; 68°06'45" e de 16,34m até o vértice P1192, de coordenadas N 8.216.838,80m e E 614.757,09m; 340°06'29" e de 12,16m até o vértice P1193, de coordenadas N 8.216.850,24m e E 614.752,95m; 312°47'54" e de 21,68m até o vértice P1194, de coordenadas N 8.216.864,96m e E 614.737,05m; 291°32'44" e de 20,84m até o vértice P1195, de coordenadas N 8.216.872,62m e E 614.717,66m; 273°07'57" e de 20,23m até o vértice P1196, de coordenadas N 8.216.873,72m e E 614.697,46m; 279°13'34" e de 11,31m até o vértice P1197, de coordenadas N 8.216.875,53m e E 614.686,30m; 261°32'23" e de 24,53m até o vértice P1198, de coordenadas N 8.216.871,92m e E 614.662,04m; 218°43'35" e de 20,36m até o vértice P1199, de coordenadas N 8.216.856,04m e E 614.649,30m; 206°35'21" e de 21,96m até o vértice P1200, de coordenadas N 8.216.836,40m e E 614.639,47m; 224°52'16" e de 12,90m até o vértice P1201, de coordenadas N 8.216.827,26m e E 614.630,37m; 317°59'11" e de 12,95m até o vértice P1202, de coordenadas N 8.216.836,88m e E 614.621,70m; 328°16'03" e de 19,03m até o vértice P1203, de coordenadas N 8.216.853,07m e E 614.611,69m; 22°18'35" e de 12,09m até o vértice P1204, de coordenadas N 8.216.864,25m e E 614.616,28m; 35°18'44" e de 20,09m até o vértice P1205, de coordenadas N 8.216.880,65m e E 614.627,90m; 348°01'07" e de 12,86m até o vértice P1206, de coordenadas N 8.216.893,23m e E 614.625,23m; 298°47'01" e de 12,91m até o vértice P1207, de coordenadas N 8.216.899,44m e E 614.613,91m; 279°13'41" e de 22,60m até o vértice P1208, de coordenadas N 8.216.903,07m e E 614.591,60m; 306°15'36" e de 24,01m até o vértice P1209, de coordenadas N 8.216.917,27m e E 614.572,24m; 11°25'45" e de 23,78m até o vértice P1210, de coordenadas N 8.216.940,58m e E 614.576,95m; 344°47'16" e de 24,33m até o vértice P1211, de coordenadas N 8.216.964,06m e E 614.570,57m; 342°36'46" e de 18,85m até o vértice P1212, de coordenadas N 8.216.982,04m e E 614.564,94m; 314°07'54" e de 16,81m até o vértice P1213, de coordenadas N 8.216.993,75m e E 614.552,87m; 318°08'46" e de 25,36m até o vértice P1214, de coordenadas N 8.217.012,64m e E 614.535,95m; 346°50'17" e de 21,03m até o vértice P1215, de coordenadas N 8.217.033,12m e E 614.531,16m; 312°47'16" e de 25,21m até o vértice P1216, de coordenadas N 8.217.050,24m e E 614.512,66m; 238°02'55" e de 25,26m até o vértice P1217, de coordenadas N 8.217.036,87m e E 614.491,22m; 246°31'08" e de 26,63m até o vértice P1218, de coordenadas N 8.217.026,26m e E 614.466,80m; 300°02'46" e de 31,32m até o vértice P1219, de coordenadas N 8.217.041,94m e E 614.439,69m; 340°52'27" e de 21,58m até o vértice P1220, de coordenadas N 8.217.062,34m e E 614.432,62m; 356°15'54" e de 19,49m até o vértice P1221, de coordenadas N 8.217.081,79m e E 614.431,35m; 14°14'39" e de 18,50m até o vértice P1222, de coordenadas N 8.217.099,72m e E 614.435,90m; 350°33'38" e de 17,92m até o vértice P1223, de coordenadas N 8.217.117,40m e E 614.432,97m; 317°41'39" e de 28,55m até o vértice P1224, de coordenadas N 8.217.138,51m e E 614.413,75m; 308°06'09" e de 41,23m até o vértice P1225, de coordenadas N 8.217.163,95m e E 614.381,31m; 317°38'15" e de 19,41m até o vértice P1226, de coordenadas N 8.217.178,29m e E 614.368,23m; 331°49'43" e de 21,12m até o vértice P1227, de coordenadas N 8.217.196,91m e E 614.358,26m; 341°28'56" e de 16,40m até o vértice P1228, de coordenadas N 8.217.212,46m e E 614.353,05m; 312°48'19" e de 16,40m até o vértice P1229, de coordenadas N 8.217.223,60m e E 614.341,02m; 272°21'54" e de 24,26m até o vértice P1230, de coordenadas N 8.217.224,60m e E 614.316,77m; 352°23'46" e de 14,40m até o vértice P1231, de coordenadas N 8.217.238,88m e E 614.314,87m; 51°32'55" e de 20,23m até o vértice P1232, de coordenadas N 8.217.251,46m e E 614.330,71m; 7°28'43" e de 22,49m até o vértice P1233, de coordenadas N 8.217.273,76m e E 614.333,64m; 337°21'11" e de 12,72m até o vértice P1234, de coordenadas N 8.217.285,50m e E 614.328,75m; 289°39'51" e de 38,05m até o vértice P1235, de coordenadas N 8.217.298,30m e E 614.292,91m; 257°44'31" e de 31,62m até o vértice P1236, de coordenadas N 8.217.291,59m e E 614.262,01m; 257°36'37" e de 27,32m até o vértice P1237, de coordenadas N 8.217.285,73m e E 614.235,33m; 238°11'59" e de 26,88m até o vértice



P1238, de coordenadas **N 8.217.271,56m** e **E 614.212,49m**; 219°31'14" e de 39,43m até o vértice **P1239**, de coordenadas **N 8.217.241,15m** e **E 614.187,40m**; 217°56'42" e de 16,51m até o vértice **P1240**, de coordenadas **N 8.217.228,13m** e **E 614.177,25m**; 276°48'48" e de 22,90m até o vértice **P1241**, de coordenadas **N 8.217.230,85m** e **E 614.154,51m**; 1°20'43" e de 23,94m até o vértice **P1242**, de coordenadas **N 8.217.254,78m** e **E 614.155,07m**; 23°44'34" e de 39,02m até o vértice **P1243**, de coordenadas **N 8.217.290,49m** e **E 614.170,78m**; 17°18'06" e de 32,02m até o vértice **P1244**, de coordenadas **N 8.217.321,06m** e **E 614.180,30m**; 350°28'57" e de 37,76m até o vértice **P1245**, de coordenadas **N 8.217.358,30m** e **E 614.174,06m**; 330°45'35" e de 26,18m até o vértice **P1246**, de coordenadas **N 8.217.381,15m** e **E 614.161,27m**; 343°06'58" e de 26,67m até o vértice **P1247**, de coordenadas **N 8.217.406,67m** e **E 614.153,52m**; 299°15'27" e de 10,89m até o vértice **P1248**, de coordenadas **N 8.217.411,99m** e **E 614.144,02m**; 248°06'56" e de 12,09m até o vértice **P1249**, de coordenadas **N 8.217.407,49m** e **E 614.132,80m**; 297°53'43" e de 11,34m até o vértice **P1250**, de coordenadas **N 8.217.412,79m** e **E 614.122,78m**; 242°45'56" e de 21,71m até o vértice **P1251**, de coordenadas **N 8.217.402,85m** e **E 614.103,48m**; 274°18'13" e de 23,41m até o vértice **P1252**, de coordenadas **N 8.217.404,61m** e **E 614.080,13m**; 353°21'33" e de 25,77m até o vértice **P1253**, de coordenadas **N 8.217.430,20m** e **E 614.077,15m**; 8°54'28" e de 27,21m até o vértice **P1254**, de coordenadas **N 8.217.457,09m** e **E 614.081,37m**; 12°32'36" e de 30,79m até o vértice **P1255**, de coordenadas **N 8.217.487,14m** e **E 614.088,05m**; 29°04'55" e de 27,00m até o vértice **P1256**, de coordenadas **N 8.217.510,74m** e **E 614.101,18m**; 353°17'32" e de 19,07m até o vértice **P1257**, de coordenadas **N 8.217.529,68m** e **E 614.098,95m**; 356°01'42" e de 46,26m até o vértice **P1258**, de coordenadas **N 8.217.575,83m** e **E 614.095,74m**; 341°09'29" e de 32,20m até o vértice **P1259**, de coordenadas **N 8.217.606,30m** e **E 614.085,35m**; 19°34'51" e de 18,22m até o vértice **P1260**, de coordenadas **N 8.217.623,47m** e **E 614.091,45m**; 357°56'54" e de 30,29m até o vértice **P1261**, de coordenadas **N 8.217.653,74m** e **E 614.090,37m**; 314°59'52" e de 28,81m até o vértice **P1262**, de coordenadas **N 8.217.674,11m** e **E 614.070,00m**; 268°03'35" e de 19,64m até o vértice **P1263**, de coordenadas **N 8.217.673,45m** e **E 614.050,37m**; 264°41'45" e de 26,41m até o vértice **P1264**, de coordenadas **N 8.217.671,00m** e **E 614.024,08m**; 247°52'29" e de 31,38m até o vértice **P1265**, de coordenadas **N 8.217.659,19m** e **E 613.995,01m**; 276°57'34" e de 15,93m até o vértice **P1266**, de coordenadas **N 8.217.661,12m** e **E 613.979,19m**; 339°51'53" e de 22,08m até o vértice **P1267**, de coordenadas **N 8.217.681,84m** e **E 613.971,60m**; 14°41'27" e de 16,42m até o vértice **P1268**, de coordenadas **N 8.217.697,73m** e **E 613.975,76m**; 349°41'50" e de 14,83m até o vértice **P1269**, de coordenadas **N 8.217.712,32m** e **E 613.973,11m**; 287°09'11" e de 11,18m até o vértice **P1270**, de coordenadas **N 8.217.715,62m** e **E 613.962,43m**; 211°19'14" e de 18,19m até o vértice **P1271**, de coordenadas **N 8.217.700,08m** e **E 613.952,97m**; 244°28'52" e de 18,40m até o vértice **P1272**, de coordenadas **N 8.217.692,15m** e **E 613.936,37m**; 284°35'10" e de 16,52m até o vértice **P1273**, de coordenadas **N 8.217.696,31m** e **E 613.920,38m**; 244°54'51" e de 12,04m até o vértice **P1274**, de coordenadas **N 8.217.691,21m** e **E 613.909,48m**; 217°34'04" e de 30,62m até o vértice **P1275**, de coordenadas **N 8.217.666,93m** e **E 613.890,81m**; 225°00'53" e de 31,48m até o vértice **P1276**, de coordenadas **N 8.217.644,68m** e **E 613.868,54m**; 222°01'45" e de 37,95m até o vértice **P1277**, de coordenadas **N 8.217.616,50m** e **E 613.843,14m**; 236°58'48" e de 26,48m até o vértice **P1278**, de coordenadas **N 8.217.602,07m** e **E 613.820,94m**; 248°06'53" e de 30,86m até o vértice **P1279**, de coordenadas **N 8.217.590,57m** e **E 613.792,30m**; 264°22'32" e de 33,31m até o vértice **P1280**, de coordenadas **N 8.217.587,30m** e **E 613.759,15m**; 274°58'17" e de 38,81m até o vértice **P1281**, de coordenadas **N 8.217.590,66m** e **E 613.720,48m**; 267°15'22" e de 41,16m até o vértice **P1282**, de coordenadas **N 8.217.588,69m** e **E 613.679,37m**; 299°40'24" e de 35,15m até o vértice **P1283**, de coordenadas **N 8.217.606,10m** e **E 613.648,83m**; 326°19'31" e de 25,13m até o vértice **P1284**, de coordenadas **N 8.217.627,01m** e **E 613.634,89m**; 321°45'55" e de 29,76m até o vértice **P1285**, de coordenadas **N 8.217.650,39m** e **E 613.616,48m**; 307°36'26" e de 30,80m até o vértice **P1286**, de coordenadas **N 8.217.669,18m** e **E 613.592,08m**; 231°36'42" e de 14,72m até o vértice **P1287**, de coordenadas **N 8.217.660,04m** e **E 613.580,54m**; 209°04'56" e de 25,49m até o vértice **P1288**, de coordenadas **N 8.217.637,77m** e **E 613.568,15m**; 245°16'04" e de 27,13m até o vértice **P1289**, de coordenadas **N 8.217.626,41m** e **E 613.543,50m**; 310°58'34" e de 29,44m até o vértice **P1290**, de coordenadas **N 8.217.645,72m** e **E 613.521,28m**; 305°03'31" e de 22,41m até o vértice **P1291**, de coordenadas **N 8.217.658,59m** e **E 613.502,93m**; 38°10'24" e de 23,32m até o vértice **P1292**, de coordenadas **N 8.217.676,92m** e **E 613.517,34m**; 6°36'06" e de 23,75m até o vértice **P1293**, de coordenadas **N 8.217.700,52m** e **E 613.520,07m**; 338°36'59" e de 16,96m até o vértice **P1294**, de coordenadas **N 8.217.716,31m** e **E 613.513,89m**; 305°14'27" e de 17,53m até o vértice **P1295**, de coordenadas **N 8.217.726,42m** e **E 613.499,57m**; 269°42'42" e de 15,33m até o vértice **P1296**, de coordenadas **N 8.217.726,35m** e **E 613.484,25m**; 273°08'56" e de 20,51m até o vértice **P1297**, de coordenadas **N 8.217.727,47m** e **E 613.463,77m**; 281°56'25" e de 24,87m até o vértice **P1298**, de coordenadas **N 8.217.732,62m** e **E 613.439,44m**; 310°50'15" e de 28,49m até o vértice **P1299**, de coordenadas **N 8.217.751,25m** e **E 613.417,88m**; 307°13'05" e de 16,78m até o vértice **P1300**, de coordenadas **N 8.217.761,40m** e **E 613.404,52m**; 280°45'46" e de 27,14m até o vértice **P1301**, de coordenadas **N 8.217.766,47m** e **E 613.377,86m**; 308°29'22" e de 26,27m até o vértice **P1302**, de coordenadas **N 8.217.782,82m** e **E 613.357,30m**; 325°46'40" e de 21,78m até o vértice **P1303**, de coordenadas **N 8.217.800,82m** e **E 613.345,05m**; 320°22'33" e de 19,77m até o vértice **P1304**, de coordenadas **N 8.217.816,06m** e **E 613.332,44m**; 276°47'17" e de 15,17m até o vértice **P1305**, de coordenadas **N 8.217.817,85m** e **E 613.317,37m**; 234°29'15" e de 24,99m até o vértice **P1306**, de coordenadas **N 8.217.803,33m** e **E 613.297,03m**; 244°23'11" e de 37,96m até o vértice **P1307**, de coordenadas **N 8.217.786,92m** e **E 613.262,80m**; 245°51'38" e de 33,07m até o vértice **P1308**, de coordenadas **N**

8.217.773,40m e E 613.232,62m; 259°10'30" e de 36,17m até o vértice P1309, de coordenadas N
 8.217.766,60m e E 613.197,09m; 253°25'12" e de 31,19m até o vértice P1310, de coordenadas N
 8.217.757,70m e E 613.167,20m; 274°07'57" e de 21,49m até o vértice P1311, de coordenadas N
 8.217.759,25m e E 613.145,77m; 239°26'50" e de 27,99m até o vértice P1312, de coordenadas N
 8.217.745,02m e E 613.121,66m; 289°38'38" e de 2,50m até o vértice P1313, de coordenadas N 8.217.745,86m
 e E 613.119,31m; 186°18'58" e de 19,11m até o vértice P1314, de coordenadas N 8.217.726,87m e E
 613.117,21m; 217°28'52" e de 36,47m até o vértice P1315, de coordenadas N 8.217.697,93m e E 613.095,02m;
 273°18'21" e de 44,77m até o vértice P1316, de coordenadas N 8.217.700,51m e E 613.050,32m; 267°19'37" e
 de 40,39m até o vértice P1317, de coordenadas N 8.217.698,62m e E 613.009,97m; 226°26'06" e de 18,59m até
 o vértice P1318, de coordenadas N 8.217.685,81m e E 612.996,50m; 216°40'23" e de 54,97m até o vértice
 P1319, de coordenadas N 8.217.641,73m e E 612.963,67m; 236°25'22" e de 65,55m até o vértice P1320, de
 coordenadas N 8.217.605,48m e E 612.909,06m; 249°22'01" e de 43,47m até o vértice P1321, de coordenadas
 N 8.217.590,16m e E 612.868,38m; 87°58'52" e de 3,49m até o vértice P1322, de coordenadas N
 8.217.590,28m e E 612.871,87m; 222°19'51" e de 33,95m até o vértice P1323, de coordenadas N
 8.217.565,19m e E 612.849,01m; 223°09'16" e de 36,39m até o vértice P1324, de coordenadas N
 8.217.538,64m e E 612.824,12m; 271°56'05" e de 50,36m até o vértice P1325, de coordenadas N
 8.217.540,34m e E 612.773,78m; 309°09'56" e de 30,54m até o vértice P1326, de coordenadas N
 8.217.559,63m e E 612.750,10m; 307°36'01" e de 54,37m até o vértice P1327, de coordenadas N
 8.217.592,80m e E 612.707,02m; 322°37'44" e de 37,41m até o vértice P1328, de coordenadas N
 8.217.622,53m e E 612.684,32m; 322°27'43" e de 40,88m até o vértice P1329, de coordenadas N
 8.217.654,95m e E 612.659,41m; 313°38'19" e de 33,94m até o vértice P1330, de coordenadas N
 8.217.678,37m e E 612.634,84m; 277°34'08" e de 33,26m até o vértice P1331, de coordenadas N
 8.217.682,75m e E 612.601,87m; 259°41'21" e de 52,87m até o vértice P1332, de coordenadas N
 8.217.673,29m e E 612.549,86m; 239°23'33" e de 49,25m até o vértice P1333, de coordenadas N
 8.217.648,22m e E 612.507,48m; 218°38'43" e de 29,24m até o vértice P1334, de coordenadas N
 8.217.625,38m e E 612.489,21m; 193°39'40" e de 48,97m até o vértice P1335, de coordenadas N
 8.217.577,79m e E 612.477,65m; 221°15'35" e de 44,77m até o vértice P1336, de coordenadas N
 8.217.544,14m e E 612.448,12m; 245°18'21" e de 52,17m até o vértice P1337, de coordenadas N
 8.217.522,34m e E 612.400,73m; 253°49'58" e de 51,08m até o vértice P1338, de coordenadas N
 8.217.508,12m e E 612.351,67m; 248°50'06" e de 61,28m até o vértice P1339, de coordenadas N
 8.217.486,00m e E 612.294,53m; 260°28'04" e de 37,85m até o vértice P1340, de coordenadas N
 8.217.479,73m e E 612.257,20m; 239°40'56" e de 38,03m até o vértice P1341, de coordenadas N
 8.217.460,53m e E 612.224,37m; 226°34'59" e de 49,26m até o vértice P1342, de coordenadas N
 8.217.426,67m e E 612.188,59m; 232°44'57" e de 32,44m até o vértice P1343, de coordenadas N
 8.217.407,04m e E 612.162,77m; 244°16'33" e de 32,75m até o vértice P1344, de coordenadas N
 8.217.392,83m e E 612.133,27m; 263°51'35" e de 38,46m até o vértice P1345, de coordenadas N
 8.217.388,71m e E 612.095,03m; 305°30'18" e de 38,71m até o vértice P1346, de coordenadas N
 8.217.411,20m e E 612.063,52m; 292°02'47" e de 47,40m até o vértice P1347, de coordenadas N
 8.217.428,99m e E 612.019,58m; 272°38'07" e de 51,11m até o vértice P1348, de coordenadas N
 8.217.431,34m e E 611.968,52m; 260°42'58" e de 60,49m até o vértice P1349, de coordenadas N
 8.217.421,58m e E 611.908,83m; 234°15'50" e de 53,64m até o vértice P1350, de coordenadas N
 8.217.390,26m e E 611.865,29m; 196°42'35" e de 60,74m até o vértice P1351, de coordenadas N
 8.217.332,08m e E 611.847,83m; 189°41'51" e de 65,14m até o vértice P1352, de coordenadas N
 8.217.267,87m e E 611.836,86m; 200°42'29" e de 63,14m até o vértice P1353, de coordenadas N
 8.217.208,81m e E 611.814,53m; 233°40'07" e de 49,76m até o vértice P1354, de coordenadas N
 8.217.179,33m e E 611.774,44m; 237°34'33" e de 73,94m até o vértice P1355, de coordenadas N
 8.217.139,68m e E 611.712,03m; 230°27'59" e de 55,20m até o vértice P1356, de coordenadas N
 8.217.104,54m e E 611.669,45m; 214°18'17" e de 63,51m até o vértice P1357, de coordenadas N
 8.217.052,08m e E 611.633,66m; 190°17'56" e de 71,90m até o vértice P1358, de coordenadas N
 8.216.981,33m e E 611.620,80m; 167°16'35" e de 49,74m até o vértice P1359, de coordenadas N
 8.216.932,81m e E 611.631,76m; 145°15'03" e de 53,44m até o vértice P1360, de coordenadas N
 8.216.888,90m e E 611.662,22m; 154°43'24" e de 68,17m até o vértice P1361, de coordenadas N
 8.216.827,26m e E 611.691,32m; 167°31'03" e de 55,13m até o vértice P1362, de coordenadas N
 8.216.773,44m e E 611.703,24m; 220°13'11" e de 42,27m até o vértice P1363, de coordenadas N
 8.216.741,16m e E 611.675,94m; 223°48'51" e de 46,04m até o vértice P1364, de coordenadas N
 8.216.707,94m e E 611.644,07m; 226°05'25" e de 52,60m até o vértice P1365, de coordenadas N
 8.216.671,46m e E 611.606,17m; 198°09'44" e de 54,29m até o vértice P1366, de coordenadas N
 8.216.619,87m e E 611.589,25m; 186°20'06" e de 63,28m até o vértice P1367, de coordenadas N
 8.216.556,98m e E 611.582,27m; 157°24'34" e de 76,61m até o vértice P1368, de coordenadas N
 8.216.486,24m e E 611.611,70m; 145°57'40" e de 59,43m até o vértice P1369, de coordenadas N
 8.216.436,99m e E 611.644,97m; 159°57'57" e de 77,07m até o vértice P1370, de coordenadas N
 8.216.364,59m e E 611.671,37m; 186°18'15" e de 79,45m até o vértice P1371, de coordenadas N
 8.216.285,61m e E 611.662,64m; 228°42'09" e de 44,62m até o vértice P1372, de coordenadas N
 8.216.256,17m e E 611.629,12m; 270°47'21" e de 77,67m até o vértice P1373, de coordenadas N
 8.216.257,24m e E 611.551,45m; 283°12'02" e de 84,40m até o vértice P1374, de coordenadas N
 8.216.276,51m e E 611.469,29m; 281°48'34" e de 75,92m até o vértice P1375, de coordenadas N



8.216.292,05m	e E	611.394,97m;	252°37'59"	e de	45,32m	até o vértice	P1376 ,	de coordenadas	N
8.216.278,52m	e E	611.351,72m;	211°05'47"	e de	66,11m	até o vértice	P1377 ,	de coordenadas	N
8.216.221,91m	e E	611.317,58m;	169°57'11"	e de	65,01m	até o vértice	P1378 ,	de coordenadas	N
8.216.157,90m	e E	611.328,92m;	189°48'07"	e de	73,44m	até o vértice	P1379 ,	de coordenadas	N
8.216.085,53m	e E	611.316,42m;	234°59'37"	e de	87,99m	até o vértice	P1380 ,	de coordenadas	N
8.216.035,06m	e E	611.244,35m;	244°23'31"	e de	108,49m	até o vértice	P1381 ,	de coordenadas	N
8.215.988,17m	e E	611.146,51m;	217°34'16"	e de	87,44m	até o vértice	P1382 ,	de coordenadas	N
8.215.918,87m	e E	611.093,20m;	231°16'34"	e de	75,15m	até o vértice	P1383 ,	de coordenadas	N
8.215.871,85m	e E	611.034,57m;	268°36'06"	e de	88,04m	até o vértice	P1384 ,	de coordenadas	N
8.215.869,70m	e E	610.946,56m;	241°33'31"	e de	97,58m	até o vértice	P1385 ,	de coordenadas	N
8.215.823,23m	e E	610.860,76m;	229°23'25"	e de	127,21m	até o vértice	P1386 ,	de coordenadas	N
8.215.740,43m	e E	610.764,18m;	247°07'01"	e de	117,86m	até o vértice	P1387 ,	de coordenadas	N
8.215.694,68m	e E	610.655,78m;	246°03'38"	e de	196,42m	até o vértice	P1388 ,	de coordenadas	N
8.215.614,97m	e E	610.476,25m;	238°46'22"	e de	138,02m	até o vértice	P1389 ,	de coordenadas	N
8.215.543,42m	e E	610.358,23m;	237°22'01"	e de	138,50m	até o vértice	P1390 ,	de coordenadas	N
8.215.468,73m	e E	610.241,59m;	237°20'56"	e de	90,40m	até o vértice	P1391 ,	de coordenadas	N
8.215.419,96m	e E	610.165,48m;	246°07'39"	e de	92,74m	até o vértice	P1392 ,	de coordenadas	N
8.215.382,43m	e E	610.080,67m;	234°48'27"	e de	102,08m	até o vértice	P1393 ,	de coordenadas	N
8.215.323,59m	e E	609.997,25m;	231°38'22"	e de	51,38m	até o vértice	P1394 ,	de coordenadas	N
8.215.291,71m	e E	609.956,96m;	199°31'44"	e de	74,29m	até o vértice	P1395 ,	de coordenadas	N
8.215.221,69m	e E	609.932,13m;	199°53'13"	e de	48,79m	até o vértice	P1396 ,	de coordenadas	N
8.215.175,82m	e E	609.915,53m;	239°57'32"	e de	52,51m	até o vértice	P1397 ,	de coordenadas	N
8.215.149,53m	e E	609.870,07m;	247°04'15"	e de	34,57m	até o vértice	P1398 ,	de coordenadas	N
8.215.136,06m	e E	609.838,24m;	202°19'12"	e de	54,20m	até o vértice	P1399 ,	de coordenadas	N
8.215.085,93m	e E	609.817,66m;	189°51'57"	e de	52,13m	até o vértice	P1400 ,	de coordenadas	N
8.215.034,56m	e E	609.808,72m;	206°35'48"	e de	48,17m	até o vértice	P1401 ,	de coordenadas	N
8.214.991,49m	e E	609.787,16m;	241°33'37"	e de	35,11m	até o vértice	P1402 ,	de coordenadas	N
8.214.974,77m	e E	609.756,29m;	258°34'08"	e de	60,44m	até o vértice	P1403 ,	de coordenadas	N
8.214.962,79m	e E	609.697,05m;	257°09'11"	e de	65,75m	até o vértice	P1404 ,	de coordenadas	N
8.214.948,18m	e E	609.632,94m;	233°40'39"	e de	51,09m	até o vértice	P1405 ,	de coordenadas	N
8.214.917,91m	e E	609.591,77m;	220°07'56"	e de	44,38m	até o vértice	P1406 ,	de coordenadas	N
8.214.883,98m	e E	609.563,17m;	185°02'10"	e de	67,13m	até o vértice	P1407 ,	de coordenadas	N
8.214.817,11m	e E	609.557,27m;	182°22'59"	e de	35,34m	até o vértice	P1408 ,	de coordenadas	N
8.214.781,80m	e E	609.555,81m;	174°54'00"	e de	77,45m	até o vértice	P1409 ,	de coordenadas	N
8.214.704,65m	e E	609.562,69m;	196°03'13"	e de	66,64m	até o vértice	P1410 ,	de coordenadas	N
8.214.640,62m	e E	609.544,26m;	219°23'31"	e de	71,28m	até o vértice	P1411 ,	de coordenadas	N
8.214.585,53m	e E	609.499,02m;	248°01'38"	e de	45,77m	até o vértice	P1412 ,	de coordenadas	N
8.214.568,40m	e E	609.456,58m;	278°23'26"	e de	54,70m	até o vértice	P1413 ,	de coordenadas	N
8.214.576,38m	e E	609.402,46m;	258°05'20"	e de	95,75m	até o vértice	P1414 ,	de coordenadas	N
8.214.556,62m	e E	609.308,78m;	258°17'33"	e de	56,70m	até o vértice	P1415 ,	de coordenadas	N
8.214.545,11m	e E	609.253,25m;	225°44'21"	e de	51,43m	até o vértice	P1416 ,	de coordenadas	N
8.214.509,22m	e E	609.216,42m;	211°29'44"	e de	40,45m	até o vértice	P1417 ,	de coordenadas	N
8.214.474,73m	e E	609.195,29m;	200°05'57"	e de	41,72m	até o vértice	P1418 ,	de coordenadas	N
8.214.435,55m	e E	609.180,95m;	159°59'01"	e de	50,99m	até o vértice	P1419 ,	de coordenadas	N
8.214.387,63m	e E	609.198,40m;	170°38'39"	e de	45,59m	até o vértice	P1420 ,	de coordenadas	N
8.214.342,65m	e E	609.205,82m;	168°19'25"	e de	69,24m	até o vértice	P1421 ,	de coordenadas	N
8.214.274,84m	e E	609.219,83m;	170°06'50"	e de	54,59m	até o vértice	P1422 ,	de coordenadas	N
8.214.221,05m	e E	609.229,20m;	207°00'06"	e de	54,54m	até o vértice	P1423 ,	de coordenadas	N
8.214.172,46m	e E	609.204,44m;	216°23'45"	e de	54,58m	até o vértice	P1424 ,	de coordenadas	N
8.214.128,52m	e E	609.172,06m;	194°45'25"	e de	42,95m	até o vértice	P1425 ,	de coordenadas	N
8.214.086,99m	e E	609.161,12m;	185°36'08"	e de	62,24m	até o vértice	P1426 ,	de coordenadas	N
8.214.025,05m	e E	609.155,04m;	160°45'15"	e de	44,78m	até o vértice	P1427 ,	de coordenadas	N
8.213.982,78m	e E	609.169,80m;	146°36'45"	e de	31,80m	até o vértice	P1428 ,	de coordenadas	N
8.213.956,23m	e E	609.187,30m;	161°44'50"	e de	38,55m	até o vértice	P1429 ,	de coordenadas	N
8.213.919,62m	e E	609.199,37m;	164°53'38"	e de	41,54m	até o vértice	P1430 ,	de coordenadas	N
8.213.879,52m	e E	609.210,19m;	200°24'08"	e de	34,71m	até o vértice	P1431 ,	de coordenadas	N
8.213.846,99m	e E	609.198,09m;	221°33'22"	e de	42,03m	até o vértice	P1432 ,	de coordenadas	N
8.213.815,54m	e E	609.170,22m;	263°40'36"	e de	65,54m	até o vértice	P1433 ,	de coordenadas	N
8.213.808,32m	e E	609.105,07m;	257°10'06"	e de	65,70m	até o vértice	P1434 ,	de coordenadas	N
8.213.793,73m	e E	609.041,01m;	234°59'36"	e de	48,33m	até o vértice	P1435 ,	de coordenadas	N
8.213.766,00m	e E	609.001,43m;	224°43'59"	e de	38,07m	até o vértice	P1436 ,	de coordenadas	N
8.213.738,96m	e E	608.974,63m;	251°36'25"	e de	61,22m	até o vértice	P1437 ,	de coordenadas	N
8.213.719,64m	e E	608.916,54m;	236°12'55"	e de	59,35m	até o vértice	P1438 ,	de coordenadas	N
8.213.686,64m	e E	608.867,21m;	204°00'31"	e de	64,06m	até o vértice	P1439 ,	de coordenadas	N
8.213.628,12m	e E	608.841,14m;	196°29'57"	e de	52,04m	até o vértice	P1440 ,	de coordenadas	N
8.213.578,21m	e E	608.826,36m;	252°14'37"	e de	63,60m	até o vértice	P1441 ,	de coordenadas	N

8.213.558,82m e E 608.765,79m; 267°30'25" e de 49,55m até o vértice **P1442**, de coordenadas N
 8.213.556,66m e E 608.716,29m; 267°59'21" e de 53,78m até o vértice **P1443**, de coordenadas N
 8.213.554,78m e E 608.662,54m; 269°56'59" e de 47,22m até o vértice **P1444**, de coordenadas N
 8.213.554,73m e E 608.615,33m; 247°25'29" e de 46,82m até o vértice **P1445**, de coordenadas N
 8.213.536,76m e E 608.572,10m; 196°29'32" e de 57,21m até o vértice **P1446**, de coordenadas N
 8.213.481,91m e E 608.555,86m; 160°37'20" e de 36,18m até o vértice **P1447**, de coordenadas N
 8.213.447,78m e E 608.567,86m; 150°22'45" e de 48,26m até o vértice **P1448**, de coordenadas N
 8.213.405,83m e E 608.591,71m; 163°06'16" e de 53,45m até o vértice **P1449**, de coordenadas N
 8.213.354,68m e E 608.607,25m; 182°04'17" e de 69,25m até o vértice **P1450**, de coordenadas N
 8.213.285,48m e E 608.604,74m; 207°56'29" e de 64,50m até o vértice **P1451**, de coordenadas N
 8.213.228,49m e E 608.574,52m; 264°35'59" e de 82,87m até o vértice **P1452**, de coordenadas N
 8.213.220,69m e E 608.492,01m; 270°30'34" e de 37,29m até o vértice **P1453**, de coordenadas N
 8.213.221,02m e E 608.454,73m; 242°06'23" e de 37,71m até o vértice **P1454**, de coordenadas N
 8.213.203,38m e E 608.421,40m; 223°09'19" e de 30,33m até o vértice **P1455**, de coordenadas N
 8.213.181,26m e E 608.400,66m; 190°55'22" e de 59,10m até o vértice **P1456**, de coordenadas N
 8.213.123,22m e E 608.389,46m; 199°11'00" e de 61,78m até o vértice **P1457**, de coordenadas N
 8.213.064,87m e E 608.369,15m; 203°59'22" e de 62,21m até o vértice **P1458**, de coordenadas N
 8.213.008,03m e E 608.343,86m; 216°42'48" e de 83,28m até o vértice **P1459**, de coordenadas N
 8.212.941,27m e E 608.294,07m; 223°36'52" e de 71,72m até o vértice **P1460**, de coordenadas N
 8.212.889,34m e E 608.244,60m; 221°38'45" e de 38,06m até o vértice **P1461**, de coordenadas N
 8.212.860,90m e E 608.219,31m; 216°57'07" e de 48,65m até o vértice **P1462**, de coordenadas N
 8.212.822,03m e E 608.190,06m; 260°46'09" e de 32,50m até o vértice **P1463**, de coordenadas N
 8.212.816,81m e E 608.157,98m; 288°27'40" e de 35,32m até o vértice **P1464**, de coordenadas N
 8.212.828,00m e E 608.124,48m; 261°38'33" e de 37,46m até o vértice **P1465**, de coordenadas N
 8.212.822,55m e E 608.087,42m; 235°05'38" e de 19,70m até o vértice **P1466**, de coordenadas N
 8.212.811,28m e E 608.071,27m; 164°52'07" e de 32,88m até o vértice **P1467**, de coordenadas N
 8.212.779,54m e E 608.079,85m; 142°47'25" e de 20,11m até o vértice **P1468**, de coordenadas N
 8.212.763,52m e E 608.092,01m; 164°58'07" e de 40,50m até o vértice **P1469**, de coordenadas N
 8.212.724,41m e E 608.102,51m; 152°34'10" e de 32,79m até o vértice **P1470**, de coordenadas N
 8.212.695,30m e E 608.117,62m; 172°04'13" e de 32,24m até o vértice **P1471**, de coordenadas N
 8.212.663,37m e E 608.122,07m; 172°44'08" e de 36,33m até o vértice **P1472**, de coordenadas N
 8.212.627,33m e E 608.126,66m; 196°30'24" e de 33,82m até o vértice **P1473**, de coordenadas N
 8.212.594,91m e E 608.117,05m; 245°39'46" e de 41,12m até o vértice **P1474**, de coordenadas N
 8.212.577,96m e E 608.079,58m; 273°57'33" e de 63,22m até o vértice **P1475**, de coordenadas N
 8.212.582,33m e E 608.016,51m; 312°47'20" e de 39,68m até o vértice **P1476**, de coordenadas N
 8.212.609,28m e E 607.987,40m; 321°40'37" e de 37,76m até o vértice **P1477**, de coordenadas N
 8.212.638,91m e E 607.963,98m; 290°52'49" e de 37,30m até o vértice **P1478**, de coordenadas N
 8.212.652,20m e E 607.929,13m; deste segue limitando com o MUNICÍPIO DE PATIS com os seguintes
 azimutes e distâncias, 20°08'21" e de 107,21m até o vértice **P1479**, de coordenadas N 8.212.752,85m e E
 607.966,04m; 15°09'39" e de 8.751,75m até o vértice **P1480**, de coordenadas N 8.221.200,00m e E
 610.254,89m; deste segue limitando com o MUNICÍPIO DE SÃO JOÃO DA PONTE com os seguintes azimutes
 e distâncias, 135°31'22" e de 1.115,18m até o vértice **P1481**, de coordenadas N 8.220.404,29m e E
 611.036,21m; 150°31'05" e de 741,01m até o vértice **P1482**, de coordenadas N 8.219.759,23m e E
 611.400,90m; 100°54'41" e de 648,24m até o vértice **P1483**, de coordenadas N 8.219.636,53m e E
 612.037,42m; 143°06'52" e de 434,88m até o vértice **P1484**, de coordenadas N 8.219.288,69m e E
 612.298,44m; 94°28'34" e de 774,91m até o vértice **P1485**, de coordenadas N 8.219.228,22m e E 613.070,98m;
 52°18'54" e de 595,80m até o vértice **P1486**, de coordenadas N 8.219.592,44m e E 613.542,49m; 85°40'26" e
 de 668,72m até o vértice **P1487**, de coordenadas N 8.219.642,88m e E 614.209,30m; 42°53'04" e de 402,87m
 até o vértice **P1488**, de coordenadas N 8.219.938,08m e E 614.483,46m; 113°57'53" e de 1.402,60m até o
 vértice **P1489**, de coordenadas N 8.219.368,38m e E 615.765,15m; 80°28'31" e de 474,57m até o vértice **P1490**,
 de coordenadas N 8.219.446,90m e E 616.233,18m; 194°44'37" e de 231,57m até o vértice **P1491**, de
 coordenadas N 8.219.222,96m e E 616.174,24m; 132°02'03" e de 564,10m até o vértice **P1492**, de coordenadas
 N 8.218.845,25m e E 616.593,23m; 40°42'14" e de 309,74m até o vértice **P1493**, de coordenadas N
 8.219.080,06m e E 616.795,22m; 113°57'48" e de 336,06m até o vértice **P1494**, de coordenadas N
 8.218.943,57m e E 617.102,31m; 76°05'54" e de 313,77m até o vértice **P1495**, de coordenadas N
 8.219.018,95m e E 617.406,89m; 40°21'28" e de 348,04m até o vértice **P1496**, de coordenadas N
 8.219.284,16m e E 617.632,27m; 119°59'23" e de 459,32m até o vértice **P1497**, de coordenadas N
 8.219.054,57m e E 618.030,09m; 174°05'32" e de 398,19m até o vértice **P1498**, de coordenadas N
 8.218.658,50m e E 618.071,08m; 86°47'19" e de 299,28m até o vértice **P1499**, de coordenadas N
 8.218.675,26m e E 618.369,89m; 161°11'32" e de 213,92m até o vértice **P1500**, de coordenadas N
 8.218.472,76m e E 618.438,86m; 98°24'47" e de 247,17m até o vértice **P1501**, de coordenadas N
 8.218.436,60m e E 618.683,37m; 197°51'03" e de 146,90m até o vértice **P1502**, de coordenadas N
 8.218.296,77m e E 618.638,34m; 57°53'39" e de 273,27m até o vértice **P1503**, de coordenadas N
 8.218.442,01m e E 618.869,82m; 129°44'39" e de 190,54m até o vértice **P1504**, de coordenadas N
 8.218.320,19m e E 619.016,33m; 11°11'55" e de 181,73m até o vértice **P1505**, de coordenadas N
 8.218.498,45m e E 619.051,62m; 69°55'31" e de 827,09m até o vértice **P1506**, de coordenadas N

8.218.782,35m e E 619.828,46m; 95°24'16" e de 281,65m até o vértice P1507, de coordenadas N
8.218.755,82m e E 620.108,86m; 142°24'46" e de 308,87m até o vértice P1508, de coordenadas N
8.218.511,06m e E 620.297,26m; 35°46'24" e de 293,12m até o vértice P1509, de coordenadas N
8.218.748,88m e E 620.468,62m; 107°33'45" e de 202,59m até o vértice P1510, de coordenadas N
8.218.687,75m e E 620.661,76m; 32°48'53" e de 177,75m até o vértice P1511, de coordenadas N
8.218.837,14m e E 620.758,09m; 135°41'12" e de 155,14m até o vértice P1512, de coordenadas N
8.218.726,13m e E 620.866,47m; 27°59'11" e de 178,02m até o vértice P1513, de coordenadas N
8.218.883,33m e E 620.950,01m; 127°40'49" e de 581,34m até o vértice P1514, de coordenadas N
8.218.527,98m e E 621.410,10m; 216°46'37" e de 255,73m até o vértice P1515, de coordenadas N
8.218.323,15m e E 621.256,99m; 120°07'25" e de 503,88m até o vértice P1516, de coordenadas N
8.218.070,27m e E 621.692,82m; 56°14'45" e de 256,93m até o vértice P1517, de coordenadas N
8.218.213,03m e E 621.906,45m; 131°11'38" e de 161,11m até o vértice P1518, de coordenadas N
8.218.106,92m e E 622.027,68m; 5°26'29" e de 184,39m até o vértice P1519, de coordenadas N 8.218.290,48m
e E 622.045,16m; 131°42'36" e de 311,22m até o vértice P1520, de coordenadas N 8.218.083,41m e E
622.277,49m; 353°34'31" e de 246,88m até o vértice P1521, de coordenadas N 8.218.328,74m e E
622.249,87m; 71°11'03" e de 1.023,39m até o vértice P1522, de coordenadas N 8.218.658,81m e E
623.218,57m; 313°30'43" e de 236,48m até o vértice P1523, de coordenadas N 8.218.821,63m e E
623.047,06m; 27°35'00" e de 417,70m até o vértice P1524, de coordenadas N 8.219.191,85m e E 623.240,47m;
112°54'25" e de 344,51m até o vértice P1525, de coordenadas N 8.219.057,75m e E 623.557,82m; 46°44'57" e
de 397,11m até o vértice P1526, de coordenadas N 8.219.329,85m e E 623.847,06m; 151°32'17" e de 125,73m
até o vértice P1527, de coordenadas N 8.219.219,32m e E 623.906,98m; 50°55'46" e de 474,71m até o vértice
P1528, de coordenadas N 8.219.518,52m e E 624.275,53m; 99°07'22" e de 209,00m até o vértice P1529, de
coordenadas N 8.219.485,38m e E 624.481,88m; 23°13'53" e de 566,32m até o vértice P1530, de coordenadas
N 8.220.005,78m e E 624.705,26m; 79°44'20" e de 428,83m até o vértice P1531, de coordenadas N
8.220.082,17m e E 625.127,23m; 357°16'49" e de 427,00m até o vértice P1532, de coordenadas N
8.220.508,69m e E 625.106,97m; 77°47'08" e de 513,15m até o vértice P1533, de coordenadas N
8.220.617,26m e E 625.608,50m; 124°37'28" e de 347,52m até o vértice P1534, de coordenadas N
8.220.419,80m e E 625.894,47m; 50°10'07" e de 255,28m até o vértice P1535, de coordenadas N
8.220.583,31m e E 626.090,51m; 2°58'32" e de 321,74m até o vértice P1536, de coordenadas N 8.220.904,62m
e E 626.107,21m; 96°31'58" e de 628,47m até o vértice P1537, de coordenadas N 8.220.833,12m e E
626.731,60m; 40°14'24" e de 284,59m até o vértice P1538, de coordenadas N 8.221.050,36m e E 626.915,44m;
147°44'22" e de 562,81m até o vértice P1539, de coordenadas N 8.220.574,43m e E 627.215,84m; 113°08'06" e
de 822,68m até o vértice P1540, de coordenadas N 8.220.251,20m e E 627.972,36m; 79°07'15" e de 203,15m
até o vértice P1541, de coordenadas N 8.220.289,54m e E 628.171,86m; 324°59'20" e de 179,17m até o vértice
P1542, de coordenadas N 8.220.436,29m e E 628.069,06m; 32°22'13" e de 641,61m até o vértice P1543, de
coordenadas N 8.220.978,20m e E 628.412,57m; 81°47'09" e de 214,39m até o vértice P1544, de coordenadas
N 8.221.008,84m e E 628.624,76m; 159°54'24" e de 273,08m até o vértice P1545, de coordenadas N
8.220.752,38m e E 628.718,58m; 108°50'16" e de 614,96m até o vértice P1546, de coordenadas N
8.220.553,81m e E 629.300,60m; 66°54'37" e de 259,38m até o vértice P1547, de coordenadas N
8.220.655,53m e E 629.539,20m; 4°35'04" e de 301,77m até o vértice P1548, de coordenadas N 8.220.956,33m
e E 629.563,32m; 101°02'01" e de 412,46m até o vértice P1549, de coordenadas N 8.220.877,39m e E
629.968,16m; 14°44'16" e de 526,02m até o vértice P01, de coordenadas N 8.221.386,11m e E 630.101,98m;
ponto inicial da descrição deste perímetro. Todas as coordenadas aqui descritas estão georreferenciadas ao
Sistema Geodésico Brasileiro, e encontram-se representadas no sistema UTM, referenciadas ao Meridiano
Central 45 WGr, tendo como o datum SIRGAS 2000. Todos os azimutes e distâncias, área e perímetro foram
calculadas no plano de projeção UTM.

Montes Claros, 09 de maio de 2017.

JOSÉ ELIAS RABELO

CREA
Código Credenciamento
ART nº 14201700000003917696